

Муниципальное бюджетное учреждение  
«Центр пространственного развития городского округа Верхняя Пышма»

**ПРОЕКТ МЕЖЕВАНИЯ  
ТЕРРИТОРИИ НА ЗЕМЕЛЬНОМ УЧАСТКЕ ПЛОЩАДЬЮ  
295132 кв.м., РАСПОЛОЖЕННОМ В Г. ВЕРХНЯЯ ПЫШМА  
СВЕРДЛОВСКОЙ ОБЛАСТИ В ГРАНИЦАХ УЛИЦ  
СВЕРДЛОВА – ОРДЖОНИКИДЗЕ – ОКТЯБРЬСКОЙ –  
АЛЕКСАНДРА КОЗИЦЫНА – КРАСНОАРМЕЙСКОЙ –  
СПИЦЫНА – КРИВОУСОВА, ВКЛЮЧАЯ ВОСТОЧНУЮ  
СТОРОНУ УЛ. ОКТЯБРЬСКОЙ И ЮЖНУЮ СТОРОНУ  
УЛ. АЛЕКСАНДРА КОЗИЦЫНА**

**ВНЕСЕНИЕ ИЗМЕНЕНИЙ**

**Основная (утверждаемая) часть**

**шифр: 33-96-2024 ПМТ**

**Том 3**

**Изм.12**

<b>Изм</b>	<b>№док.</b>	<b>Подпись</b>	<b>Дата</b>
7			07.2021
8			04.2023
9			06.2023
10			10.2023
11			02.2024
12			03.2024

**г. Верхняя Пышма  
2024 г.**

**Муниципальное бюджетное учреждение  
«Центр пространственного развития городского округа Верхняя Пышма»**

**ПРОЕКТ МЕЖЕВАНИЯ  
ТЕРРИТОРИИ НА ЗЕМЕЛЬНОМ УЧАСТКЕ ПЛОЩАДЬЮ  
295132 кв.м., РАСПОЛОЖЕННОМ В Г. ВЕРХНЯЯ ПЫШМА  
СВЕРДЛОВСКОЙ ОБЛАСТИ В ГРАНИЦАХ УЛИЦ  
СВЕРДЛОВА – ОРДЖОНИКИДЗЕ – ОКТЯБРЬСКОЙ –  
АЛЕКСАНДРА КОЗИЦЫНА – КРАСНОАРМЕЙСКОЙ –  
СПИЦЫНА – КРИВОУСОВА, ВКЛЮЧАЯ ВОСТОЧНУЮ  
СТОРОНУ УЛ. ОКТЯБРЬСКОЙ И ЮЖНУЮ СТОРОНУ  
УЛ. АЛЕКСАНДРА КОЗИЦЫНА**

**ВНЕСЕНИЕ ИЗМЕНЕНИЙ**

**Основная (утверждаемая) часть**

**шифр: 33-96-2024 ПМТ**

**Том 3**

**Изм.12**

**Директор**

\_\_\_\_\_

**Г.Ш. Садриева**

**Начальник отдела  
градостроительной  
деятельности**

\_\_\_\_\_

**Е.Е.Горячая**

**г. Верхняя Пышма  
2024 г.**

**СОСТАВ  
ПРОЕКТА ПЛАНИРОВКИ И ПРОЕКТА МЕЖЕВАНИЯ ТЕРРИТОРИИ**

<b>№ тома</b>	<b>Обозначение</b>	<b>Наименование</b>	<b>Примечание</b>
<b>Проект планировки и проект межевания территории</b>			
1	16/14/04/2020 -776 – ППТ	Проект планировки территории. Основная (утверждаемая) часть.	Изм.6
2	16/14/04/2020 -776 – ППТ.2	Материалы по обоснованию проекта планировки территории.	
3	16/14/04/2020 -776 – ПМТ	Проект межевания территории. Основная (утверждаемая) часть.	<b>Изм.12</b>
4	16/14/04/2020-776 – ПМТ.2	Материалы по обоснованию проекта межевания территории.	

## СОДЕРЖАНИЕ:

Обозначение	Наименование	Примечание
152-2881-2022– ПМТ.С	Содержание	
152-2881-2022– ПМТ.СП	Состав проекта планировки и проекта межевания территории	
	<b>Текстовая часть</b>	
152-2881-2022– ПМТ.ПЗ	1.Общие данные	л.8
	2.Красные линии	л.12
	3.Сведения о земельных участках и их частях	л.16
	3.1Перечень земельных участков, подлежащих изъятию для муниципальных нужд	л.17
	3.1.1 Перечень объектов недвижимости, подлежащих изъятию для муниципальных нужд	л.39
	3.2 Сведения об образуемых земельных участках (на период подготовки)	<b>л.48</b>
	3.3 Ведомость координат образуемых земельных участков (на период подготовки)	<b>л.60</b>
	3.4 Сведения об образуемых земельных участках (на расчетный срок)	<b>л.104</b>
	3.5 Ведомость координат образуемых земельных участков (на расчетный срок)	<b>л.108</b>
Приложения:	Поручение администрации ГО Верхняя Пышма от 05.12.2022 № 2881	б/н
	Поручение администрации ГО Верхняя Пышма от 03.02.2023 № 283	б/н
	<b>Графическая часть</b>	
<b>152-2881-2022 ПМТ. ГЧ 1</b>	<b>Основной чертеж проекта межевания территории</b>	<b>л.1</b>
16/14/04/2020 -776– ПМТ. ГЧ 2	Ведомость координат земельных участков	л.2
16/14/04/2020 -776– ПМТ. ГЧ 3	Ведомость координат земельных участков	л.3
16/14/04/2020 -776 – ПМТ. ГЧ 4	Ведомость координат земельных участков	л.4

16/14/04/2020 -776 – ПМТ. ГЧ 5	Чертеж красных линий М 1:2000	л.5
152-2881-2022 ПМТ.ГЧ 6	Чертеж проекта межевания территории (на период подготовки) в отношении линейных объектов и земельных участков 3.7 и 3.10 М 1:2000	л.6
152-2881-2022 ПМТ.ГЧ	Чертеж межевания территории (на период подготовки) в отношении земельных участков 3.4, 3.9,3.10. М 1:1000	л.6.1
152-2881-2022 ПМТ.ГЧ 7	Чертеж проекта межевания территории (на расчетный срок) в отношении линейных объектов и земельных участков 3.7 и 3.10 М 1:2000	л.7
152-2881-2022 ПМТ.ГЧ	Чертеж межевания территории (на расчетный срок) в отношении земельных участков 3.4, 3.9, 3.10 М 1:1000	л.7.1
16/14/04/2020 -776 – ПМТ. ГЧ 8	Чертеж проекта межевания территории (на период подготовки) в отношении земельного участка 2.1.5. М 1:1000	л.8
<b>16/14/04/2020 -776 – ПМТ. ГЧ 9.1</b>	<b>Чертеж проекта межевания территории в отношении земельных участков квартала 2.2 (на период подготовки) М 1:1000</b>	<b>л.9.1</b>
<b>16/14/04/2020 -776 – ПМТ. ГЧ 9.2</b>	<b>Чертеж проекта межевания территории в отношении земельных участков квартала 2.2 (на расчетный срок) М 1:1000</b>	<b>л.9.2</b>
16/14/04/2020 -776 – ПМТ. ГЧ 10	Чертеж проекта межевания территории в отношении земельных участков 1.2.1, 1.2, 1.6, 1.7, 1.12, 1.13, 1.14 и 1.15 М 1:1000	л.10

Лист регистрации изменения №11 в документацию по планировке территории «Проект межевания территории на земельном участке площадью 295132 кв.м., расположенном в г. Верхняя Пышма Свердловской области в границах улиц Свердлова – Орджоникидзе - Октябрьской – Александра Козицына – Красноармейской - Спицына – Кривоусова, включая восточную сторону ул. Октябрьской и южную сторону ул. Александра Козицына»

№ изм.	Том	Наименование	Кол-во листов	Локация изменений	Примечание
1	2	3	4	5	6
Текстовая часть					
Изм11	Том 3 33-96-2024– ПМТ	Проект межевания территории. Текстовая часть	120	Стр.9	Изм.11.1 Обоснование внесенных изменений
				Стр.18	Изм.11.2 Изменилось наименование таблицы №2
				Стр.20	Изм.11.3 в таблице №2
				Стр.22	Изм.11.4 добавлены ОКС в таблицу №2
				Стр.23	Изм.11.5 добавлены ОКС в таблицу №2
				Стр.24	Изм.11.6 добавлены ОКС в таблицу №2
				Стр.42	Изм.11.7 добавлены ЗУ в таблицу №2
				Стр.52	Изм.11.8. Добавлены пункты 82-164 в таблицу № 2.1
Изм12	Том 3 152-2881- 2022– ПМТ.ПЗ	Проект межевания территории. Текстовая часть	115	Стр.53-54	Изм.12.1 Добавлены образуемые на период подготовки ЗУ в квартале 2.2
				Стр.84-89	Изм.12.2 Добавлены координаты образуемых на период подготовки ЗУ в квартале 2.2
				Стр.100	Изм.12.3 Добавлены образуемые на

					расчетный срок ЗУ в квартале 2.2
				Стр.105- 107	Изм.12.4 Добавлены координаты образуемых на расчетный срок ЗУ в квартале 2.2
Графическая часть					
Изм12	152-2881-2022 ПМТ.ГЧ.1	Чертеж межевания территории (на период подготовки) в отношении земельных участков в квартале 2.2	1	Л.1	Изм.12.5 Изменение границ участков
	16/14/04/2020- 776- ПМТ.ГЧ.2	Чертеж межевания территории (на расчетный срок) в отношении земельных участков в квартале 2.2	1	Л.2	Изм.12.6 Изменение таблицы
	152-2881-2022 ПМТ.ГЧ.9.1	Чертеж межевания территории (на период подготовки) в отношении земельных участков в квартале 2.2	1	Л.9.1	Изм.12.7 Новый лист 9.1 вместо листа 9.1(Изм.10.3)
	152-2881-2022 ПМТ.ГЧ.9.2	Чертеж межевания территории (на расчетный срок) в отношении земельных участков в квартале 2.2	1	Л.9.2	Изм.12.8 Новый лист 9.2 вместо листа 9.2(Изм.10.4)

## 1.ОБЩИЕ ДАННЫЕ

Подготовка внесения изменений в проект межевания территории на земельном участке площадью 295132 кв.м., расположенном в г. Верхняя Пышма Свердловской области в границах улиц Свердлова – Орджоникидзе – Октябрьской – Александра Козицына – Красноармейской - Спицына – Кривоусова, включая восточную сторону ул. Октябрьской и южную сторону ул. Александра Козицына, утвержденного Постановлением администрации городского округа Верхняя Пышма от 02.10.2020 № 791, осуществляется на основании:

- Поручения администрации городского округа Верхняя Пышма от 22.03.2021 № 776 (пункт 2);
- Договора № 16 от 14.04.2020 г на проектные работы (внесение изменений в ранее утвержденную документацию по планировке территории), заключенного между МБУ «Центр пространственного развития ГО Верхняя Пышма» и ООО «СЗ «ПышмаСтройИнвест»;
- Договора № 122 от 18.06.2021 г на проектные (внесение изменений в ранее утвержденную документацию по планировке территории), заключенного между МБУ «Центр пространственного развития ГО Верхняя Пышма» и ООО СЗ «СК «Актив».

Подготовка внесения изменений №8 в документацию по планировке территории «Проект межевания территории на земельном участке площадью 295132 кв.м., расположенном в г. Верхняя Пышма Свердловской области в границах улиц Свердлова – Орджоникидзе - Октябрьской – Александра Козицына – Красноармейской - Спицына – Кривоусова, включая восточную сторону ул. Октябрьской и южную сторону ул. Александра Козицына», утвержденную Постановлением администрации городского округа Верхняя Пышма от 23.11.2021 № 986, осуществляется на основании Поручения администрации городского округа Верхняя Пышма от 05.12.2022 № 2881.

Изм.9.1 Подготовка внесения изменений № 9 в документацию по планировке территории «Проект межевания территории на земельном участке площадью 295132 кв.м., расположенном в г. Верхняя Пышма Свердловской области в границах улиц Свердлова – Орджоникидзе - Октябрьской – Александра Козицына – Красноармейской - Спицына – Кривоусова, включая восточную сторону ул. Октябрьской и южную сторону ул. Александра Козицына», утвержденную Постановлением администрации городского округа Верхняя Пышма от 24.04.2023 № 422, осуществляется на основании Поручения администрации городского округа Верхняя Пышма от 05.12.2022 № 2881 и

Поручения администрации городского округа Верхняя Пышма от 03.02.2023 № 283.

**Изм.10** Подготовка внесения изменений №10 в документацию по планировке территории «Проект межевания территории на земельном участке площадью 295132 кв.м., расположенном в г. Верхняя Пышма Свердловской области в границах улиц Свердлова – Орджоникидзе - Октябрьской – Александра Козицына – Красноармейской - Спицына – Кривоусова, включая восточную сторону ул. Октябрьской и южную сторону ул. Александра Козицына», утвержденную Постановлением администрации городского округа Верхняя Пышма от 31.07.2023 № 926 на основании действующего Договора о развитии застроенной территории

**Изм.11.1**

Подготовка внесения изменений №11 в документацию по планировке территории «Проект межевания территории на земельном участке площадью 295132 кв.м., расположенном в г. Верхняя Пышма Свердловской области в границах улиц Свердлова – Орджоникидзе - Октябрьской – Александра Козицына – Красноармейской - Спицына – Кривоусова, включая восточную сторону ул. Октябрьской и южную сторону ул. Александра Козицына», утвержденную Постановлением администрации городского округа Верхняя Пышма от 27.12.2023 № 1558 осуществляется на основании Поручения администрации городского округа Верхняя Пышма от 18.01.2024 № 96.



Рис.1.

Участок проектирования расположен в центральной части города Верхняя Пышма (рис.1).

Изменения в проект межевания по вышеуказанной территории вносятся в части:

- 1) Изменения границы проектирования (в связи с актуализацией данных на вышеуказанной территории);
- 2) Формирования земельных участков под ранее изъятыми гаражами в районе земельных участков с кадастровыми номерами 66:36:0111007:11, 66:36:0111007:1 под размещение автопарковочных мест для объектов культуры и объектов местного значения, с присвоением видов разрешенного использования: код 3.0 – «общественное использование объектов капитального строительства» и код 2.7.1 – «хранение автотранспорта»;
- 3) Актуализации данных в отношении местоположения объекта капитального строительства – «Дворца Самбо»;
- 4) Определения границ зон линейных объектов:
  - Участок улицы Октябрьская (пересечение с ул. Александра Козицына и проектируемого трамвайного кольца);
  - Участок улицы Александра Козицына (пересечение с ул. Волоскова);
- 4) Актуализации сведений в отношении территории, планируемой для размещения трамвайного кольца;
- 5) Изменений красных линий застройки (7 участков изменений). Сведения в отношении изменений красных линий застройки даны в разделе № 2 «Красные линии»;
- 6) Изменения планировочного решения квартала 2.2 жилой застройки;
- 7) Внесение изменений в соответствии с Заключением комиссии по проведению общественных обсуждений от 12.07.2021г.
- 8) Формирования земельного участка под объектом капитального строительства «Дворец Самбо» с целью выделения отдельного земельного участка в постоянное (бессрочное) пользование МАУ

«Спортивная школа единоборств».

Изм.9.2

9) Формирование земельного участка под объектом капитального строительства «Гастрольный универсальный театр» с организацией на вновь созданном земельном участке автомобильной парковки с последующим ее предоставлением в аренду ООО «Театр XXI»;

10) Обеспечение проезда к автомобильной парковке от ул. Октябрьской;

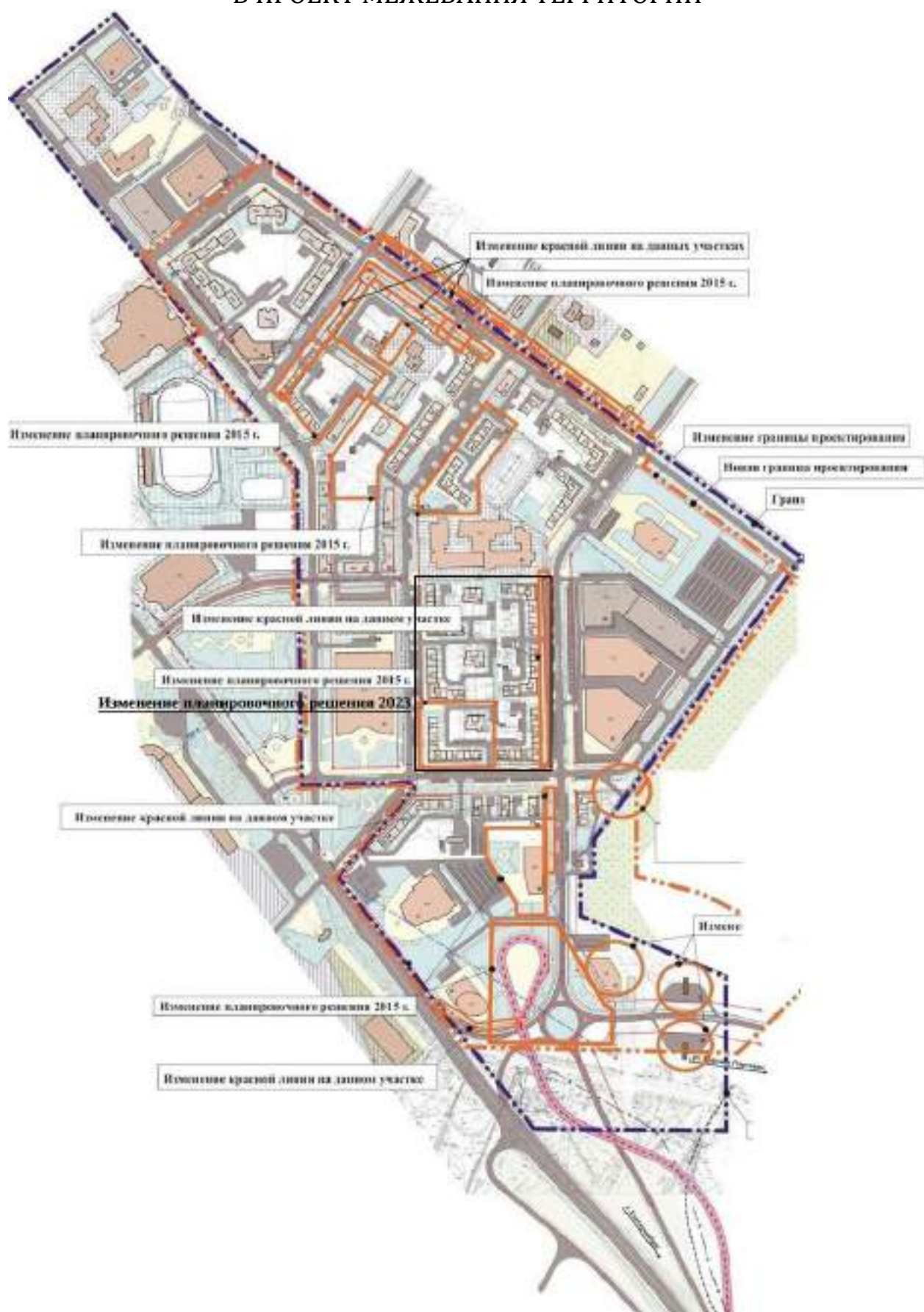
11) Актуализация данных по подлежащим изъятию гаражным боксам, попадающим на планируемую автомобильную дорогу ул. Александра Козицына.

Изм.10.1

12) Актуализация данных по образуемым земельным участкам на территории квартала 2.2

Схема внесения изменений в проект межевания приведена ниже.

## СХЕМА УЧАСТКОВ ВНЕСЕНИЯ ИЗМЕНЕНИЙ В ПРОЕКТ МЕЖЕВАНИЯ ТЕРРИТОРИИ



Участки внесения изменений в проект межевания территории совпадают с участками изменений, вносимых по проекту планировки для данной территории.

Координирование поворотных точек красных линий и границ формируемых земельных участков для территории города Верхняя Пышма Свердловской области предусмотрено в системе координат *МСК-66, 1-зона* – системе координат, используемой для ведения Единого государственного реестра недвижимости.

## 2. Красные линии

Данным проектом межевания, согласно проекта планировки территории в границах улиц Свердлова – Орджоникидзе – Октябрьской – Александра Козицына – Красноармейской - Спицына – Кривоусова, включая восточную сторону ул. Октябрьской и южную сторону ул. Александра Козицына, утверждаются красные линии на следующей территории:

- 1) На участке улицы Орджоникидзе (характерные точки красных линий: К1 – К8) от жилого дома № 14 по ул. Орджоникидзе до жилого дома № 7/1 по ул. Октябрьской, в связи с устранением технической ошибки ранее утвержденной документации – Чертежа красных линий от 2015 года (шифр: 04-15-ППТ);
- 2) На участке улицы Свердлова – Орджоникидзе (характерные точки красных линий: К24 – К33), в связи с устранением технической ошибки ранее утвержденной документации – Чертежа красных линий от 2015 года (шифр: 04-15-ППТ);
- 3) На участке улицы Октябрьской (район СОШ № 1) (характерные точки красных линий К22-К23), в связи с приведением в соответствии в ранее утвержденным проектом межевания на данной территории;
- 4) На участке ул. Александра Козицына (характерные точки красных линий К9-К11) в связи с технологической необходимостью размещения разворотной площадки;

- 5) На участке улицы Октябрьской (характерные точки красных линий К12-К16), в связи с изменением трассировки линейного объекта – улицы Октябрьской в целях размещения трамвайного кольца;
- 6) На участке улицы Октябрьской (характерные точки красных линий К17-К18), в связи с формированием земельных участков (в районе бывшей бани) для организации открытой автопарковки и определения границ зон линейного объекта – улицы Октябрьской;
- 7) На участке пр-т Успенский (характерные точки красных линий К19-К21), в связи с приведением в соответствии с проектом межевания данной территории.

Чертеж утверждаемых красных линий приведен на листе № 5 Графической части данного проекта шифр: 16/14/04/2020-776 – ПМТ.ГЧ5.

Другие участки ранее утвержденных красных линий, не затронутых данным проектом, являются действующими.

Координаты характерных точек красных линий приведены в *Таблице № 1*.

**Координаты характерных точек красных линий**

Обозначение точки	X, м	Y, м
1	2	3
K1	406162,60	1532249,69
K2	406070,74	1532370,35
K3	405900,11	1532244,47
K4	406060,17	1532117,34
K5	406085,62	1532419,32
K6	405962,78	1532582,12
K7	405877,15	1532270,25
K8	405878,76	1532268,93
K9	406035,10	1532384,45
K10	406038,80	1532379,49
K11	406056,35	1532392,62
K12	406044,51	1532408,49
K13	406043,89	1532408,04
K14	405990,50	1532480,48
K15	405968,41	1532510,16
K16	405969,63	1532511,06
K17	405933,30	1532560,30
K18	405759,72	1532431,64
K19	405689,87	1532430,15
K20	405629,41	1532431,28
K21	405627,75	1532342,59
K22	405791,10	1532340,54
K23	405609,84	1532431,36
K24	405357,48	1532436,66
K25	405355,67	1532345,71
K26	405608,21	1532342,75
K27	405940,83	1532614,19
K28	405908,25	1532658,91
K29	405855,28	1532732,64
K30	405844,76	1532746,65
K31	405839,42	1532754,03
K32	405833,38	1532763,47
K33	405910,09	1532591,38
K34	405798,91	1532743,64
K35	405665,69	1532644,53
K36	405622,37	1532644,81
K37	405361,20	1532644,87
K38	405358,22	1532470,78
K39	405734,84	1532461,33
K40	405776,28	1532772,16
K41	405641,00	1532954,96
K42	405363,05	1532747,36
K43	405361,75	1532685,23
K44	405652,58	1532679,59
K45	405317,58	1532459,40
K46	405321,84	1532645,60
K47	405203,76	1532649,66
K48	405137,06	1532649,65
K49	405137,07	1532603,31
K50	405054,10	1532582,71
K51	405000,35	1532599,46

K52	404987,48	1532554,12
K53	405009,49	1532520,29
K54	405021,55	1532497,45
K55	405205,80	1532360,93
K56	405616,82	1532987,64
K57	405323,69	1532768,68
K58	405302,45	1532748,94
K59	405323,03	1532724,83
K60	405322,46	1532686,07
K61	405175,40	1532688,23
K62	405092,70	1532739,59
K63	405039,77	1532773,51
K64	404938,68	1532779,59

### 3. Сведения о земельных участках и их частях

Все земельные участки, рассматриваемые в настоящем проекте межевания территории, находятся в границах городского округа «Верхняя Пышма» и относятся к категории земель – земли населенных пунктов.

В настоящее время, согласно Правилам землепользования и застройки городского округа Верхняя Пышма, проектируемая территория расположена в следующих территориальных зонах:

- 1) Зона секционной многоквартирной жилой застройки до 16 этажей (Ж-3);
- 2) Рекреационная зона (Р-2);
- 3) Общественно-деловая зона (ОД).

Виды разрешенного использования земельных участков установлены на основании действующих градостроительных регламентов Правил землепользования и застройки на территории городского округа Верхняя Пышма, в соответствии с Приказом Росреестра от 10.11.2020 N П/0412 «Об утверждении классификатора видов разрешенного использования земельных участков».

Кадастровые работы по формированию земельных участков планируется осуществлять поэтапно:

1 этап (на период подготовки территории):

- уточнение местоположения границ земельных участков, подлежащих реформированию или изъятию для государственных или муниципальных нужд;
- образование земельных участков при разделе (перераспределении) в целях изъятия для государственных или муниципальных нужд, связанных с развитием улично-дорожной сети и формирования земельных участков для общественного использования объектов капитального строительства, хранения автотранспорта, многоэтажной жилой застройки (высотной застройки), образования и просвещения и коммунального обслуживания;

- изъятие земельных участков для государственных или муниципальных нужд, связанных с развитием улично-дорожной сети;
- образование земельных участков из земель неразграниченной собственности.

2 этап (на расчетный срок):

- образование земельных участков для размещения линейных объектов (автодорог) при объединении;
- образование земельных участков путем для общественного использования объектов капитального строительства, хранения автотранспорта, многоэтажной жилой застройки (высотной застройки), коммунального обслуживания.

Перечень земельных участков, подлежащих изъятию для муниципальных нужд приведены в Таблице № 2 «*Перечень земельных участков, подлежащих изъятию для муниципальных нужд*».

Перечень и сведения о площади образуемых земельных участков (на период подготовки, а также вид разрешенного использования образуемых земельных участков приведены в Таблице № 3 «*Сведения об образуемых земельных участках (на период подготовки)*».

Каталоги координат характерных точек границ образуемых земельных участков (на период подготовки) приведены в Таблице № 4 «*Ведомость координат образуемых земельных участков (на период подготовки)*».

Перечень и сведения о площади образуемых земельных участков (на расчетный срок), а также вид разрешенного использования образуемых земельных участков, приведены в Таблице № 5 «*Сведения об образуемых земельных участках (на расчетный срок)*».

Каталоги координат характерных точек границ образуемых земельных участков (на расчетный срок) приведены в Таблице № 6 «*Ведомость координат образуемых земельных участках (на расчетный срок)*».

Координаты действия проекта межевания представлены в Таблице № 7 «*Координаты действия проекта межевания территории*».

Границы образуемых земельных участков представлены в Графической части данного проекта межевания: (шифр: 16/14/04/2020-776-ПМТ.ГЧ 6; 16/14/04/2020-776-ПМТ.ГЧ 7; 16/14/04/2020-776-ПМТ.ГЧ 8; 16/14/04/2020-776-ПМТ.ГЧ 9 и 16/14/04/2020-776-ПМТ.ГЧ 10).

3.1 Перечень земельных участков, подлежащих изъятию для муниципальных нужд, с расположенными на них объектами недвижимого имущества

Таблица № 2

№ п/п	Кадастровый номер земельного участка	Адрес, описание местоположения земельного участка	Категория земель	Вид разрешенного использования по документу	Общая площадь	Площадь зем. участка, подлежащая изъятию	Вид права по сведениям ЕГРН
1	2	3	4	5	6	7	8
1	66:36:0102080:12	Свердловская область, г. Верхняя Пышма, ул. Красноармейская, дом 11	Земли населенных пунктов	индивидуальная жилая застройка	2001 кв.м	2001 кв.м	Сведения о правах отсутствуют
2	66:36:0102080:3	Свердловская область, г. Верхняя Пышма, ул. Красноармейская, ГСК № 1	Земли населенных пунктов	для гаражного строительства	531 кв.м	531 кв.м	Частная собственность
3	66:36:0102084:19	Свердловская область, г. Верхняя Пышма, ул. Октябрьская, дом 1а	Земли населенных пунктов	индивидуальное жилищное строительство	638 кв.м	120 кв.м	Частная собственность
4	66:36:0102084:14	Свердловская область, г. Верхняя Пышма, ул. Красноармейская, дом 2	Земли населенных пунктов	строительство жилого дома	1584 кв.м	1584 кв.м	Сведения о правах отсутствуют
5	66:36:0102084:15	Свердловская область, г. Верхняя Пышма, ул. Красноармейская, дом 4	Земли населенных пунктов	под многоквартирным домом	1121 кв.м	1121 кв.м	Собственники помещений многоквартирного дома

6	66:36:0102084:27	Свердловская область, г. Верхняя Пышма, ул. Спицина, 4	Земли населенных пунктов	под многоквартирным домом	742 кв.м	742 кв.м	Собственники помещений многоквартирного дома
7	66:36:0102084:262	Свердловская область, г. Верхняя Пышма, ул. Александра Козицына	Земли населенных пунктов	Многоэтажная жилая застройка (высотная застройка)	7679 кв. м	4 кв. м	Частная собственность
8	66:36:0102084:17	Свердловская область, г. Верхняя Пышма, ул. Октябрьская, дом 1а	Земли населенных пунктов	под часть жилого дома индивидуальной жилой застройки	1008 кв.м	188 кв.м	Частная собственность
9	66:36:0102084:6	Свердловская область, г. Верхняя Пышма, район ул. Фрунзе-Октябрьская	Земли населенных пунктов	под многоквартирный дом	996 кв.м	74 кв.м	Частная собственность
10	66:36:0109004:21	Свердловская область, г. Верхняя Пышма, ул. Фрунзе, СНТ №8 АО"Уралэлектромедь", уч.№19	Земли населенных пунктов	для ведения садоводства	567 кв.м	567 кв.м	Частная собственность
11	66:36:0109004:22	Свердловская область, г. Верхняя Пышма, ул. Фрунзе, СНТ №8 АО "Уралэлектромедь", уч.№20	Земли населенных пунктов	для ведения садоводства	481 кв.м	481 кв.м	Частная собственность
12	66:36:0109004:23	Свердловская область, г. Верхняя Пышма, ул. Фрунзе, СНТ №8 АО "Уралэлектромедь", уч.№21	Земли населенных пунктов	садоводство	435 кв.м	435 кв.м	Частная собственность

13	66:36:0109004:159	Свердловская область, г. Верхняя Пышма, ул. Фрунзе, "Уралэлектромедь"	Земли населенных пунктов	объекты дорожного сервиса	949 кв.м	949 кв.м	Частная собственность
14	66:36:0109004:1	Свердловская область, г. Верхняя Пышма, СНТ №8 "Уралэлектромедь", земли общего пользования	Земли населенных пунктов	для ведения садоводства	1175 кв.м	120 кв.м	Сведения о правах отсутствуют
15	66:36:0111003:16	обл. Свердловская, г. Верхняя Пышма, ул. Фрунзе, ГСК №123	Земли населённых пунктов	для размещения индивидуальных гаражей	644 кв. м	644 кв. м	Сведения о правах отсутствуют
16	66:36:0111003:23	Свердловская область, г. Верхняя Пышма, ул. Фрунзе, 16	Земли населённых пунктов	под многоквартирный дом	570 кв. м	570 кв. м	Собственники помещения многоквартирного дома
17	66:36:0111003:6	обл. Свердловская, г. Верхняя Пышма, ул. Фрунзе, дом 21	Земли населенных пунктов	Палисадник	319 кв. м (подлежит уточнению )	319 кв. м	Частная собственность
17	66:36:0111003:218	Свердловская область, г. Верхняя Пышма, ул. Фрунзе, 21 (часть)	Земли населенных пунктов	Палисадник, индивидуальная жилая застройка	1331 кв.м	124 кв.м	Частная собственность
18	66:36:0111003:9 (ОКС см табл.2.1. п.97-107)	Свердловская область, г. Верхняя Пышма, ул. Октябрьская	Земли населенных пунктов	Жилой дом	670 кв. м (подлежит уточнению )	670 кв. м	Сведения о правах отсутствуют
19	66:36:0111003:14	Свердловская область, г. Верхняя Пышма, ул. Октябрьская, дом 10	Земли населенных пунктов	Многоэтажная жилая застройка	981 кв.м	981 кв.м.	Собственники помещения многоквартирного дома

Изм.11.3

20	66:36:0111003:2	Свердловская область, г. Верхняя Пышма, ул. Октябрьская, дом 6	Земли населенных пунктов	занятый полисадником	97 кв. м (подлежит уточнению )	97 кв.м	Сведения о правах отсутствуют
21	66:36:0109006:44	Свердловская область, г. Верхняя Пышма, ул. Фрунзе, СНТ "Ромашка", уч. №34.	Земли населенных пунктов	для ведения садоводства	406 кв. м	406 кв. м	Частная собственность
22	66:36:0109006:5	обл. Свердловская, г. Верхняя Пышма, ул. Фрунзе, СНТ "Ромашка", уч.№35	Земли населенных пунктов	для ведения садоводства	411 кв. м	411 кв. м	Частная собственность
23	Единое землепользование 66:36:0109006:45 (66:36:0109006:78, 66:36:0109006:79)	обл. Свердловская, г. Верхняя Пышма, ул. Фрунзе, СНТ "Ромашка", уч. №36.	Земли населенных пунктов	для ведения садоводства	415 кв. м	415 кв. м	Сведения о правах отсутствуют
24	66:36:0109006:46	обл. Свердловская, г. Верхняя Пышма, ул. Фрунзе, СНТ "Ромашка",	Земли населенных пунктов	для ведения садоводства	437 кв. м	437 кв. м	Частная собственность
25	Единое землепользование 66:36:0109006:18 (66:36:0109006:104, 66:36:0109006:105)	обл. Свердловская, г. Верхняя Пышма, ул. Фрунзе, СНТ "Ромашка", уч. № 6	Земли населенных пунктов	для ведения садоводства	503 кв. м	503 кв. м	Частная собственность
26	Единое землепользование 66:36:0109006:19 (66:36:0109006:103, 66:36:0109006:102)	обл. Свердловская, г. Верхняя Пышма, ул. Фрунзе, СНТ "Ромашка", уч. № 7	Земли населенных пунктов	для ведения садоводства	520 кв. м	520 кв. м	Частная собственность

27	Единое землепользование 66:36:0109006:20 (66:36:0109006:100, 66:36:0109006:101)	обл. Свердловская, г. Верхняя Пышма, ул. Фрунзе, СНТ "Ромашка", уч. № 8.	Земли населенных пунктов	для ведения садоводства	539 кв. м	539 кв. м	Частная собственность
28	66:36:0109006:9	обл. Свердловская, г. Верхняя Пышма, ул. Фрунзе, СТ "Ромашка", земли общего пользования	Земли населенных пунктов	для ведения садоводства	5100 кв. м	785 кв. м	Собственность СНТ «Ромашка»
29	66:36:0109006:15 (ОКС: 66:36:0109006:158, 66:36:0109006:114)	обл. Свердловская, г. Верхняя Пышма, ул. Фрунзе, СНТ "Ромашка", уч. № 2	Земли населенных пунктов	для ведения садоводства	483 кв. м	483 кв. м	Частная собственность
30	Единое землепользование 66:36:0109006:16 (66:36:0109006:108, 66:36:0109006:109) (ОКС: 66:36:0109006:155, 66:36:0109006:156)	обл. Свердловская, г. Верхняя Пышма, ул. Фрунзе, СНТ "Ромашка", уч. № 3	Земли населенных пунктов	для ведения садоводства	505 кв. м	505 кв.м	Частная собственность
31	Единое землепользование 66:36:0109006:2 (66:36:0109006:10, 66:36:0109006:11) (ОКС: 66:36:0109006:179, 66:36:0109006:160)	обл. Свердловская, г. Верхняя Пышма, ул. Фрунзе СТ "Ромашка", уч.№ 4	Земли населенных пунктов	садоводство	517 кв. м	517 кв. м	Частная собственность

Изм.11.4

Изм.11.5

32	Единое землепользование 66:36:0109006:17 (66:36:0109006:106, 66:36:0109006:107) (ОКС: 66:36:0109006:129, 66:36:0109006:172)	обл. Свердловская, г. Верхняя Пышма, ул. Фрунзе, СНТ "Ромашка", уч. №5	Земли населенных пунктов	для ведения садоводства	584 кв. м	584 кв. м	Частная собственность
33	66:36:0109005:21 (ОКС 66:36:0109005:28)	обл. Свердловская, г. Верхняя Пышма, ул. Фрунзе, СНТ 'Союз', уч. №20	Земли населенных пунктов	для ведения садоводства	634 кв. м	634 кв. м	Частная собственность
34	66:36:0109005:24	обл. Свердловская, г. Верхняя Пышма, ул. Фрунзе, СНТ "Союз", уч. № 23	Земли населенных пунктов	для ведения садоводства	499 кв. м	499 кв. м	Частная собственность
35	66:36:0109005:22 (ОКС 66:36:0109005:43)	обл. Свердловская, г. Верхняя Пышма, ул. Фрунзе, снт "Союз", уч. №21	Земли населенных пунктов	для ведения садоводства	578 кв. м	578 кв. м	Частная собственность
36	66:36:0109005:1	обл. Свердловская, г. Верхняя Пышма, ул. Фрунзе	Земли населенных пунктов	для ведения садоводства	2222 кв. м	302 кв. м	Собственность СНТ «Союз»
37	66:36:0109005:23 (ОКС 66:36:0109005:53)	обл. Свердловская, г. Верхняя Пышма, ул. Фрунзе, СНТ "Союз", участок №22	Земли населенных пунктов	для ведения садоводства	7 89 кв. м	789 кв. м	Частная собственность
38	66:36:0109009:105	обл. Свердловская, г. Верхняя Пышма, ул. Фрунзе, 20, СНТ "Шахтер", земли общего пользования	Земли населенных пунктов	для ведения коллективного садоводства	8438 кв. м	19 кв.м	Собственность СНТ «Шахтер»

## Изм.11.6

39	66:36:0109009:103 (ОКС 66:36:0109009:207)	обл. Свердловская, г. Верхняя Пышма, ул. Фрунзе, 20, СНТ "Шахтер", уч.№1	Земли населенных пунктов	для ведения коллективного садоводства	864 кв. м	864 кв. м	Частная собственность
40	66:36:0109009:104 (ОКС 66:36:0109009:203)	обл. Свердловская, г. Верхняя Пышма, ул. Фрунзе, 20, СНТ "Шахтер", уч.2	Земли населенных пунктов	для ведения коллективного садоводства	848 кв. м	848 кв. м	Частная собственность
41	66:36:0109008:43 (ОКС 66:36:0109008:113, 66:36:0000000:8660, 66:36:0000000:8604)	обл. Свердловская, г. Верхняя Пышма, ул. Фрунзе, 16, ССК "Ветеран-4", уч.№57	Земли населенных пунктов	садоводство	574 кв. м (подлежит уточнению)	653 кв. м	Частная собственность
42	66:36:0109008:65 (ОКС 66:36:0109008:143)	обл. Свердловская, г. Верхняя Пышма, ул. Фрунзе, 16, СНТ "Ветеран-4", уч. № 56	Земли населенных пунктов	для ведения садоводства	500 кв. м (подлежит уточнению)	417 кв. м	Частная собственность
43	Единое землепользование 66:36:0109008:32 (66:36:0109008:47, 66:36:0109008:48) (ОКС 66:36:0109008:108)	обл. Свердловская, г. Верхняя Пышма, ул. Фрунзе, 16, СНТ "Ветеран 4, уч. 29	Земли населенных пунктов	для ведения садоводства	779 кв. м	779 кв. м	Частная собственность

44	66:36:0109008:50	обл. Свердловская, г. Верхняя Пышма, ул. Фрунзе, 16, СНТ "Ветеран-4", земли общего пользования	Земли населенных пунктов	для ведения садоводства	6540 кв. м	24 кв. м	Собственность СНТ «Ветеран-4»
45	66:36:0111007:8	обл. Свердловская, г. Верхняя Пышма, ул. Фрунзе, дом 18	Земли населенных пунктов	под индивидуальное жилищное строительство	943 кв. м	943 кв. м	Частная собственность

46	66:36:0111007:23	Свердловская область, г. Верхняя Пышма, ул. Александра Козицына, 14	Земли населенных пунктов	под многоквартирный дом	537 кв. м	537 кв. м	Общая долевая собственность
47	66:36:0111007:730	Свердловская область, г. Верхняя Пышма, в районе ул. Александра Козицына, 12	Земли населенных пунктов	под жилой многоквартирный дом секционного типа свыше пяти этажей со встроенными нежилыми помещениями	2525 кв. м	468 кв. м	Собственники помещений в многоквартирном доме
48	66:36:0111007:335	Свердловская обл., г. Верхняя Пышма, ул. Александра Козицына, 12	Земли населенных пунктов	под многоквартирный дом	596 кв. м	227 кв. м	Собственники помещений в многоквартирном доме
49	66:36:0111007:595	Свердловская область, г. Верхняя Пышма, в районе ул. Александра Козицына, 10	Земли населенных пунктов	под жилой многоквартирный дом секционного типа свыше пяти этажей	984 кв. м	188 кв. м	Сведения о правах отсутствуют
50	66:36:0111007:111	Свердловская область, г. Верхняя Пышма, в районе ул. Александра Козицына, 10	Земли населенных пунктов	под размещением многоквартирного жилого дома со встроенными нежилыми помещениями и подземной автостоянкой	547 кв. м	204 кв. м	Сведения о правах отсутствуют
51	66:36:0111007:349	Свердловская область, г. Верхняя Пышма, в районе А. Козицына, 10	Земли населенных пунктов	под размещением многоквартирного жилого дома со	525 кв. м	137 кв. м	Сведения о правах отсутствуют
				встроенными нежилыми помещениями и подземной автостоянкой			

52	66:36:0111007:26	Свердловская область, г. Верхняя Пышма, ул. Александра Козицына	Земли населенных пунктов	под размещение многоквартирного жилого дома со встроенными нежилыми помещениями и подземной автостоянкой	10046 кв. м	1166 кв. м	Общая долевая собственность
53	66:36:0111007:30	Свердловская область, г. Верхняя Пышма, ул. Александра Козицына, д. 8	Земли населенных пунктов	под размещение многоквартирного жилого дома со встроенными нежилыми помещениями и подземной автостоянкой	315 кв. м	152 кв. м	Собственники помещения в многоквартирном доме
54	66:36:0111007:569	Свердловская область, город Верхняя Пышма, район ул. А. Козицына - ул. Октябрьская	Земли населенных пунктов	Под многоквартирный дом преимущественно с учреждением обслуживания	2768 кв. м	115 кв. м	Сведения о правах отсутствуют
55	66:36:0111007:29	Свердловская область, г. Верхняя Пышма, ул. Александра Козицына, д. 10	Земли населенных пунктов	под размещение многоквартирного жилого дома со встроенными нежилыми помещениями и подземной автостоянкой	1541 кв. м	21 кв. м	Сведения о правах отсутствуют

56	Единое землепользование 66:36:0111007:11 (66:36:0111007:12,	Свердловская область, г. Верхняя Пышма, ул. Фрунзе, в районе городской бани	Земли населенных пунктов	земли общего пользования ГСК	1601 кв. м	1601 кв. м	Сведения о правах отсутствуют
----	---	---	--------------------------	------------------------------	------------	------------	-------------------------------

	66:36:0111007:13)						
57	66:36:0111007:1	Свердловская область г. Верхняя Пышма, ул. Фрунзе в районе городской бани ГСК № 33	Земли населенных пунктов	гаражи	8615 кв. м	8615 кв. м	Сведения о правах отсутствуют
58	66:36:0111007:735	Свердловская область г. Верхняя Пышма, ул. Фрунзе, в районе городской бани, ГСК №33, бокс №82	Земли населенных пунктов	обслуживание автотранспорта	27 кв. м	27 кв. м	Муниципальная собственность
59	66:36:0111007:738	Свердловская область г. Верхняя Пышма, ул. Фрунзе, в районе городской бани, ГСК №33, бокс №83	Земли населенных пунктов	обслуживание автотранспорта	26 кв. м	26 кв. м	Муниципальная собственность
60	66:36:0111007:737	Свердловская область г. Верхняя Пышма, ул. Фрунзе, в районе городской бани, ГСК №33, бокс №100	Земли населенных пунктов	обслуживание автотранспорта	26 кв. м	26 кв. м	Муниципальная собственность
61	Единое землепользование 66:36:0111007:3 (66:36:0111007:9, 66:36:0111007:10)	Свердловская область, г. Верхняя Пышма, ул. Фрунзе, в районе городской бани	Земли населенных пунктов	под гаражными боксами	721 кв. м	721 кв. м	Сведения о правах отсутствуют
62	66:36:0111007:112	Свердловская область г. Верхняя Пышма, ул. Фрунзе, в районе городской бани, ГСК № 33а, бокс №1	Земли населенных пунктов	под гаражными боксами	28 кв. м	28 кв. м	Муниципальная собственность
63	66:36:0111007:113	Свердловская область, город Верхняя Пышма, ул. Фрунзе, в районе городской бани, ГСК № 33а, бокс №2	Земли населенных пунктов	под гаражными боксами	26 кв. м	26 кв. м	Муниципальная собственность
64	66:36:0111007:114	Свердловская область, город Верхняя Пышма, ул. Фрунзе, в районе городской бани, ГСК № 33а, бокс №3	Земли населенных пунктов	под гаражными боксами	25 кв. м	25 кв. м	Муниципальная собственность

65	66:36:0111007:115	Свердловская область, город Верхняя Пышма, ул. Фрунзе, в районе городской бани, ГСК № 33а, бокс №4	Земли населенных пунктов	под гаражными боксами	25 кв. м	25 кв. м	Сведения о правах отсутствуют
66	66:36:0111007:116	Свердловская область, город Верхняя Пышма, ул. Фрунзе, в районе городской бани, ГСК № 33а, бокс №5	Земли населенных пунктов	под гаражными боксами	24 кв. м	24 кв. м	Сведения о правах отсутствуют
67	66:36:0111007:117	Свердловская область, город Верхняя Пышма, ул. Фрунзе, в районе городской бани, ГСК № 33а, бокс №6	Земли населенных пунктов	под гаражными боксами	24 кв. м	24 кв. м	Муниципальная собственность
68	66:36:0111007:118	Свердловская область, город Верхняя Пышма, ул. Фрунзе, в районе городской бани, ГСК № 33а, бокс №7	Земли населенных пунктов	под гаражными боксами	25 кв. м	25 кв. м	Муниципальная собственность
69	66:36:0111007:119	Свердловская область, город Верхняя Пышма, ул. Фрунзе, в районе городской бани, ГСК № 33а, бокс №8	Земли населенных пунктов	под гаражными боксами	26 кв. м	26 кв. м	Муниципальная собственность
70	66:36:0111007:120	Свердловская область, город Верхняя Пышма, ул. Фрунзе, в районе городской бани, ГСК № 33а, бокс №9	Земли населенных пунктов	под гаражными боксами	27 кв. м	27 кв. м	Муниципальная собственность
71	66:36:0111007:121	Свердловская область, город Верхняя Пышма, ул. Фрунзе, в районе городской бани, ГСК № 33а, бокс №10	Земли населенных пунктов	под гаражными боксами	26 кв. м	26 кв. м	Муниципальная собственность
72	66:36:0111007:122	Свердловская область, город Верхняя Пышма, ул. Фрунзе, в районе городской бани, ГСК № 33а, бокс №11	Земли населенных пунктов	под гаражными боксами	26 кв. м	26 кв. м	Сведения о правах отсутствуют
73	66:36:0111007:127	Свердловская область, город Верхняя Пышма, ул. Фрунзе, в районе городской бани, ГСК № 33а, бокс №12	Земли населенных пунктов	под гаражными боксами	26 кв. м	26 кв. м	Муниципальная собственность

74	66:36:0111007:128	Свердловская область, город Верхняя Пышма, ул. Фрунзе, в районе городской бани, ГСК № 33а, бокс №13	Земли населенных пунктов	под гаражными боксами	26 кв. м	26 кв. м	Сведения о правах отсутствуют
75	66:36:0111007:129	Свердловская область, город Верхняя Пышма, ул. Фрунзе, в районе городской бани, ГСК № 33а, бокс №14	Земли населенных пунктов	под гаражными боксами	26 кв. м	26 кв. м	Муниципальная собственность
76	66:36:0111007:130	Свердловская область, город Верхняя Пышма, ул. Фрунзе, в районе городской бани, ГСК № 33а, бокс №15	Земли населенных пунктов	под гаражными боксами	27 кв. м	27 кв. м	Сведения о правах отсутствуют
77	66:36:0111007:131	Свердловская область, город Верхняя Пышма, ул. Фрунзе, в районе городской бани, ГСК № 33а, бокс №16	Земли населенных пунктов	под гаражными боксами	27 кв. м	27 кв. м	Муниципальная собственность
78	66:36:0111007:132	Свердловская область, город Верхняя Пышма, ул. Фрунзе, в районе городской бани, ГСК № 33а, бокс №17	Земли населенных пунктов	под гаражными боксами	28 кв. м	28 кв. м	Сведения о правах отсутствуют
79	66:36:0111007:133	Свердловская область, город Верхняя Пышма, ул. Фрунзе, в районе городской бани, ГСК № 33а, бокс №18	Земли населенных пунктов	под гаражными боксами	26 кв. м	26 кв. м	Муниципальная собственность
80	66:36:0111007:134	Свердловская область, город Верхняя Пышма, ул. Фрунзе, в районе городской бани, ГСК № 33а, бокс №19	Земли населенных пунктов	под гаражными боксами	32 кв. м	32 кв. м	Муниципальная собственность
81	66:36:0111007:135	Свердловская область, город Верхняя Пышма, ул. Фрунзе, в районе городской бани, ГСК № 33а, бокс №20	Земли населенных пунктов	под гаражными боксами	30 кв. м	30 кв. м	Муниципальная собственность
82	66:36:0111007:136	Свердловская область, город Верхняя Пышма, ул. Фрунзе, в районе городской бани, ГСК № 33а, бокс №21	Земли населенных пунктов	под гаражными боксами	42 кв. м	42 кв. м	Сведения о правах отсутствуют

83	66:36:0111007:137	Свердловская область, город Верхняя Пышма, ул. Фрунзе, в районе городской бани, ГСК № 33а, бокс №22	Земли населенных пунктов	под гаражными боксами	27 кв. м	27 кв. м	Сведения о правах отсутствуют
84	66:36:0111007:124	Свердловская область, город Верхняя Пышма, ул. Фрунзе, в районе городской бани, ГСК № 33а, бокс №23	Земли населенных пунктов	под гаражными боксами	24 кв. м	24 кв. м	Сведения о правах отсутствуют
85	66:36:0111007:123	Свердловская область, город Верхняя Пышма, ул. Фрунзе, в районе городской бани, ГСК № 33а, бокс №24	Земли населенных пунктов	под гаражными боксами	25 кв. м	25 кв. м	Муниципальная собственность
86	66:36:0111007:125	Свердловская область, город Верхняя Пышма, ул. Фрунзе, в районе городской бани, ГСК № 33а, бокс №25	Земли населенных пунктов	под гаражными боксами	23 кв. м	23 кв. м	Муниципальная собственность
87	66:36:0111007:126	Свердловская область, город Верхняя Пышма, ул. Фрунзе, в районе городской бани, ГСК № 33а, бокс №26	Земли населенных пунктов	под гаражными боксами	24 кв. м	24 кв. м	Муниципальная собственность
88	66:36:0111007:138	Свердловская область, город Верхняя Пышма, ул. Фрунзе, в районе городской бани, ГСК № 33а, бокс №27	Земли населенных пунктов	под гаражными боксами	21 кв. м	21 кв. м	Муниципальная собственность
89	66:36:0111007:139	Свердловская область, город Верхняя Пышма, ул. Фрунзе, в районе городской бани, ГСК № 33а, бокс №28	Земли населенных пунктов	под гаражными боксами	24 кв. м	24 кв. м	Муниципальная собственность
90	66:36:0111007:140	Свердловская область, город Верхняя Пышма, ул. Фрунзе, в районе городской бани, ГСК № 33а, бокс №29	Земли населенных пунктов	под гаражными боксами	27 кв. м	27 кв. м	Муниципальная собственность
91	66:36:0111007:141	Свердловская область, город Верхняя Пышма, ул. Фрунзе, в районе городской бани, ГСК № 33а, бокс №30	Земли населенных пунктов	под гаражными боксами	25 кв. м	25 кв. м	Муниципальная собственность

92	66:36:0111007:142	Свердловская область, город Верхняя Пышма, ул. Фрунзе, в районе городской бани, ГСК № 33а, бокс №42	Земли населенных пунктов	под гаражными боксами	24 кв. м	24 кв. м	Муниципальная собственность
93	66:36:0111007:143	Свердловская область, город Верхняя Пышма, ул. Фрунзе, в районе городской бани, ГСК № 33а, бокс №42	Земли населенных пунктов	под гаражными боксами	24 кв. м	24 кв. м	Муниципальная собственность
94	66:36:0111007:144	Свердловская область, город Верхняя Пышма, ул. Фрунзе, в районе городской бани, ГСК № 33а, бокс №42	Земли населенных пунктов	под гаражными боксами	24 кв. м	24 кв. м	Сведения о правах отсутствуют
95	66:36:0111007:145	Свердловская область, город Верхняя Пышма, ул. Фрунзе, в районе городской бани, ГСК № 33а, бокс №42	Земли населенных пунктов	под гаражными боксами	23 кв. м	23 кв. м	Муниципальная собственность
96	66:36:0111007:146	Свердловская область, город Верхняя Пышма, ул. Фрунзе, в районе городской бани, ГСК № 33а, бокс №42	Земли населенных пунктов	под гаражными боксами	22 кв. м	22 кв. м	Сведения о правах отсутствуют
97	66:36:0111007:147	Свердловская область, город Верхняя Пышма, ул. Фрунзе, в районе городской бани, ГСК № 33а, бокс №36	Земли населенных пунктов	под гаражными боксами	25 кв. м	25 кв. м	Сведения о правах отсутствуют
98	66:36:0111007:148	Свердловская область, город Верхняя Пышма, ул. Фрунзе, в районе городской бани, ГСК № 33а, бокс №37	Земли населенных пунктов	под гаражными боксами	24 кв. м	24 кв. м	Муниципальная собственность
99	66:36:0111007:149	Свердловская область, город Верхняя Пышма, ул. Фрунзе, в районе городской бани, ГСК № 33а, бокс №38	Земли населенных пунктов	под гаражными боксами	25 кв. м	25 кв. м	Муниципальная собственность
100	66:36:0111007:156	Свердловская область, город Верхняя Пышма, ул. Фрунзе, в районе городской бани, ГСК № 33а, бокс №39	Земли населенных пунктов	под гаражными боксами	26 кв. м	26 кв. м	Муниципальная собственность

101	66:36:0111007:157	Свердловская область, город Верхняя Пышма, ул. Фрунзе, в районе городской бани, ГСК № 33а, бокс №40	Земли населенных пунктов	под гаражными боксами	25 кв. м	25 кв. м	Сведения о правах отсутствуют
102	66:36:0111007:158	Свердловская область, город Верхняя Пышма, ул. Фрунзе, в районе городской бани, ГСК № 33а, бокс №41	Земли населенных пунктов	под гаражными боксами	27 кв. м	27 кв. м	Муниципальная собственность
103	66:36:0111007:159	Свердловская область, город Верхняя Пышма, ул. Фрунзе, в районе городской бани, ГСК № 33а, бокс №42	Земли населенных пунктов	под гаражными боксами	36 кв. м	36 кв. м	Сведения о правах отсутствуют
104	66:36:0111007:150	Свердловская область, город Верхняя Пышма, ул. Фрунзе, в районе городской бани, ГСК № 33а, бокс №43	Земли населенных пунктов	под гаражными боксами	31 кв. м	31 кв. м	Муниципальная собственность
105	66:36:0111007:151	Свердловская область, город Верхняя Пышма, ул. Фрунзе, в районе городской бани, ГСК № 33а, бокс №44	Земли населенных пунктов	под гаражными боксами	27 кв. м	27 кв. м	Муниципальная собственность
106	66:36:0111007:152	Свердловская область, город Верхняя Пышма, ул. Фрунзе, в районе городской бани, ГСК № 33а, бокс №45	Земли населенных пунктов	под гаражными боксами	26 кв. м	26 кв. м	Муниципальная собственность
107	66:36:0111007:153	Свердловская область, город Верхняя Пышма, ул. Фрунзе, в районе городской бани, ГСК № 33а, бокс №46	Земли населенных пунктов	под гаражными боксами	28 кв. м	28 кв. м	Сведения о правах отсутствуют
108	66:36:0111007:154	Свердловская область, город Верхняя Пышма, ул. Фрунзе, в районе городской бани, ГСК № 33а, бокс №47	Земли населенных пунктов	под гаражными боксами	26 кв. м	26 кв. м	Муниципальная собственность
109	66:36:0111007:155	Свердловская область, город Верхняя Пышма, ул. Фрунзе, в районе городской бани, ГСК № 33а, бокс №48	Земли населенных пунктов	под гаражными боксами	26 кв. м	26 кв. м	Сведения о правах отсутствуют

110	66:36:0111007:160	Свердловская область, город Верхняя Пышма, ул. Фрунзе, в районе городской бани, ГСК № 33а, бокс №49	Земли населенных пунктов	под гаражными боксами	25 кв. м	25 кв. м	Частная собственность
111	66:36:0111007:161	Свердловская область, город Верхняя Пышма, ул. Фрунзе, в районе городской бани, ГСК № 33а, бокс №50	Земли населенных пунктов	под гаражными боксами	29 кв. м	29 кв. м	Муниципальная собственность
112	66:36:0111007:162	Свердловская область, город Верхняя Пышма, ул. Фрунзе, в районе городской бани, ГСК № 33а, бокс №51	Земли населенных пунктов	под гаражными боксами	26 кв. м	26 кв. м	Муниципальная собственность
113	66:36:0111007:163	Свердловская область, город Верхняя Пышма, ул. Фрунзе, в районе городской бани, ГСК № 33а, бокс №52	Земли населенных пунктов	под гаражными боксами	26 кв. м	26 кв. м	Муниципальная собственность
114	66:36:0111007:164	Свердловская область, город Верхняя Пышма, ул. Фрунзе, в районе городской бани, ГСК № 33а, бокс №53	Земли населенных пунктов	под гаражными боксами	25 кв. м	25 кв. м	Сведения о правах отсутствуют
115	66:36:0111007:165	Свердловская область, город Верхняя Пышма, ул. Фрунзе, в районе городской бани, ГСК № 33а, бокс №54	Земли населенных пунктов	под гаражными боксами	26 кв. м	26 кв. м	Сведения о правах отсутствуют
116	66:36:0111007:166	Свердловская область, город Верхняя Пышма, ул. Фрунзе, в районе городской бани, ГСК № 33а, бокс №5	Земли населенных пунктов	под гаражными боксами	24 кв. м	24 кв. м	Сведения о правах отсутствуют
117	66:36:0111007:167	Свердловская область, город Верхняя Пышма, ул. Фрунзе, в районе городской бани, ГСК № 33а, бокс №56	Земли населенных пунктов	под гаражными боксами	30 кв. м	30 кв. м	Частная собственность
118	66:36:0111007:168	Свердловская область, город Верхняя Пышма, ул. Фрунзе, в районе городской бани, ГСК № 33а, бокс №57	Земли населенных пунктов	под гаражными боксами	25 кв. м	25 кв. м	Сведения о правах отсутствуют

119	66:36:0111007:169	Свердловская область, город Верхняя Пышма, ул. Фрунзе, в районе городской бани, ГСК № 33а, бокс №58	Земли населенных пунктов	под гаражными боксами	27 кв. м	27 кв. м	Муниципальная собственность
120	66:36:0111007:170	Свердловская область, город Верхняя Пышма, ул. Фрунзе, в районе городской бани, ГСК № 33а, бокс №59	Земли населенных пунктов	под гаражными боксами	26 кв. м	26 кв. м	Сведения о правах отсутствуют
121	66:36:0111007:171	Свердловская область, город Верхняя Пышма, ул. Фрунзе, в районе городской бани, ГСК № 33а, бокс №60	Земли населенных пунктов	под гаражными боксами	28 кв. м	28 кв. м	Сведения о правах отсутствуют
122	66:36:0111007:172	Свердловская область, город Верхняя Пышма, ул. Фрунзе, в районе городской бани, ГСК № 33а, бокс №61	Земли населенных пунктов	под гаражными боксами	26 кв. м	26 кв. м	Муниципальная собственность
123	66:36:0111007:173	Свердловская область, город Верхняя Пышма, ул. Фрунзе, в районе городской бани, ГСК № 33а, бокс №62	Земли населенных пунктов	под гаражными боксами	27 кв. м	27 кв. м	Сведения о правах отсутствуют
124	66:36:0111007:178	Свердловская область, город Верхняя Пышма, ул. Фрунзе, в районе городской бани, ГСК № 33а, бокс №63	Земли населенных пунктов	под гаражными боксами	24 кв. м	24 кв. м	Муниципальная собственность
125	66:36:0111007:179	Свердловская область, город Верхняя Пышма, ул. Фрунзе, в районе городской бани, ГСК № 33а, бокс №64	Земли населенных пунктов	под гаражными боксами	24 кв. м	24 кв. м	Муниципальная собственность
126	66:36:0111007:174	Свердловская область, город Верхняя Пышма, ул. Фрунзе, в районе городской бани, ГСК № 33а, бокс №65	Земли населенных пунктов	под гаражными боксами	23 кв. м	23 кв. м	Сведения о правах отсутствуют
127	66:36:0111007:175	Свердловская область, город Верхняя Пышма, ул. Фрунзе, в районе городской бани, ГСК № 33а, бокс №66	Земли населенных пунктов	под гаражными боксами	25 кв. м	25 кв. м	Муниципальная собственность

128	66:36:0111007:176	Свердловская область, город Верхняя Пышма, ул. Фрунзе, в районе городской бани, ГСК № 33а, бокс №67	Земли населенных пунктов	под гаражными боксами	23 кв. м	23 кв. м	Муниципальная собственность
129	66:36:0111007:177	Свердловская область, город Верхняя Пышма, ул. Фрунзе, в районе городской бани, ГСК № 33а, бокс №68	Земли населенных пунктов	под гаражными боксами	23 кв. м	23 кв. м	Сведения о правах отсутствуют
130	66:36:0111007:180	Свердловская область, город Верхняя Пышма, ул. Фрунзе, в районе городской бани, ГСК № 33а, бокс №69	Земли населенных пунктов	под гаражными боксами	26 кв. м	26 кв. м	Частная собственность
131	66:36:0111007:181	Свердловская область, город Верхняя Пышма, ул. Фрунзе, в районе городской бани, ГСК № 33а, бокс №70	Земли населенных пунктов	под гаражными боксами	22 кв. м	22 кв. м	Частная собственность
132	66:36:0111007:182	Свердловская область, город Верхняя Пышма, ул. Фрунзе, в районе городской бани, ГСК № 33а, бокс №71	Земли населенных пунктов	под гаражными боксами	22 кв. м	22 кв. м	Муниципальная собственность
133	66:36:0111007:183	Свердловская область, город Верхняя Пышма, ул. Фрунзе, в районе городской бани, ГСК № 33а, бокс №72	Земли населенных пунктов	под гаражными боксами	21 кв. м	21 кв. м	Сведения о правах отсутствуют
134	66:36:0111007:184	Свердловская область, город Верхняя Пышма, ул. Фрунзе, в районе городской бани, ГСК № 33а, бокс №73	Земли населенных пунктов	под гаражными боксами	22 кв. м	22 кв. м	Муниципальная собственность
135	66:36:0111007:185	Свердловская область, город Верхняя Пышма, ул. Фрунзе, в районе городской бани, ГСК № 33а, бокс №74	Земли населенных пунктов	под гаражными боксами	21 кв. м	21 кв. м	Сведения о правах отсутствуют
136	66:36:0111007:186	Свердловская область, город Верхняя Пышма, ул. Фрунзе, в районе городской бани, ГСК № 33а, бокс №75	Земли населенных пунктов	под гаражными боксами	25 кв. м	25 кв. м	Муниципальная собственность

137	66:36:0111007:187	Свердловская область, город Верхняя Пышма, ул. Фрунзе, в районе городской бани, ГСК № 33а, бокс №76	Земли населенных пунктов	под гаражными боксами	24 кв. м	24 кв. м	Сведения о правах отсутствуют
138	66:36:0111007:188	Свердловская область, город Верхняя Пышма, ул. Фрунзе, в районе городской бани, ГСК № 33а, бокс №77	Земли населенных пунктов	под гаражными боксами	22 кв. м	22 кв. м	Сведения о правах отсутствуют
139	66:36:0111007:189	Свердловская область, город Верхняя Пышма, ул. Фрунзе, в районе городской бани, ГСК № 33а, бокс №78	Земли населенных пунктов	под гаражными боксами	23 кв. м	23 кв. м	Сведения о правах отсутствуют
140	66:36:0111007:190	Свердловская область, город Верхняя Пышма, ул. Фрунзе, в районе городской бани, ГСК № 33а, бокс №79	Земли населенных пунктов	под гаражными боксами	23 кв. м	23 кв. м	Муниципальная собственность
141	66:36:0111007:191	Свердловская область, город Верхняя Пышма, ул. Фрунзе, в районе городской бани, ГСК № 33а, бокс №80	Земли населенных пунктов	под гаражными боксами	25 кв. м	25 кв. м	Муниципальная собственность
142	66:36:0111007:28	Свердловская область, г. Верхняя Пышма, ул. Фрунзе, дом 14а	Земли населенных пунктов	жилые многоквартирные дома секционного типа свыше пяти этажей	297 кв. м	144 кв.м	Частная собственность
143	66:36:0111007:14	Свердловская область, г. Верхняя Пышма, ул. Фрунзе, дом 14 а	Земли населенных пунктов	под производственной базой	124 кв. м	124 кв. м	Муниципальная собственность
144	66:36:0111007:935	Свердловская область, г. Верхняя Пышма, ул. Фрунзе, д. 14а	Земли населенных пунктов	под производственной базой	210 кв. м	210 кв. м	Муниципальная собственность

145	66:36:0111007:15	Свердловская область, г. Верхняя Пышма, ул. Фрунзе, дом 14 а	Земли населенных пунктов	под благоустройство территории	2014 кв. м	2014 кв. м	Сведения о правах отсутствуют
-----	------------------	--	--------------------------	--------------------------------	------------	------------	-------------------------------

				производственной базы			
146	66:36:0111007:937	Свердловская область, г. Верхняя Пышма, ул. Фрунзе, д. 14 а	Земли населенных пунктов	для размещения производственных зданий	1541 кв. м	1541 кв. м	Сведения о правах отсутствуют
147	66:36:0111007:17	Свердловская область, г. Верхняя Пышма	Земли населенных пунктов	для размещения объектов социального и коммунально-бытового назначения	1171 кв. м	1171 кв. м	Сведения о правах отсутствуют
148	66:36:0111007:4	Свердловская область, МО "Верхняя Пышма", ГСК "Мираж" в районе городской бани	Земли населенных пунктов	гаражи	1078 кв.м (подлежит уточнению )	1078 кв.м	Сведения о правах отсутствуют
149	66:36:0111007:896	Свердловская область, г.Верхняя Пышма, в районе городской бани (ГСК №144 "Мираж"), бокс №6	Земли населенных пунктов	обслуживание автотранспорта	22 кв. м	22 кв. м	Частная собственность
150	66:36:0110002:1	Свердловская область, г.Верхняя Пышма, проспект Успенский, СТ №5 АО "Уралэлектромедь", уч. №39	Земли населенных пунктов	садоводство	579,8 кв. м	579,8 кв.м	Частная собственность
151	66:36:0110002:6	Свердловская область, г.Верхняя Пышма, проспект Успенский, 2г	Земли населенных пунктов	коллективное садоводство	18617 кв.м	18617 кв.м	Сведения о правах отсутствуют
152	66:36:0110002:59	Свердловская область, г.Верхняя Пышма, проспект Успенский, 2г	Земли населенных пунктов	садоводство	190 кв. м	190 кв. м	Сведения о правах отсутствуют
153	66:36:0110002:14	Свердловская область, г.Верхняя Пышма, проспект Успенский, 2г, СНТ №5, уч. №43	Земли населенных пунктов	коллективное садоводство	622 кв. м	622 кв. м	Муниципальная собственность
154	66:36:0110002:11	Свердловская область, г. Верхняя Пышма, проспект Успенский, 2г, СНТ № 5,участок 30	Земли населенных пунктов	коллективное садоводство	263 кв. м	263 кв. м	Муниципальная собственность

155	66:36:0110001:61	Свердловская область, г. Верхняя Пышма, проспект Успенский, СНТ «Ветеран», участок 49	Земли населенных пунктов	Для ведения садоводства	315 кв.м.	315 кв.м.	Сведения о правах отсутствуют
156	66:36:0110001:13	Свердловская область, г. Верхняя Пышма, проспект Успенский, СНТ «Ветеран», участок 47	Земли населенных пунктов	Обслуживание жилой застройки	492,6 кв.м.	492,6 кв.м.	Сведения о правах отсутствуют
157	66:36:0110001:2	Свердловская область, г. Верхняя Пышма, проспект Успенский, СНТ «Ветеран», участок 2	Земли населенных пунктов	Для ведения садоводства	356 кв.м.	356 кв.м.	Сведения о правах отсутствуют
158	66:36:0110001:25	Свердловская область, г. Верхняя Пышма, проспект Успенский, СНТ «Ветеран», дом 4	Земли населенных пунктов	Для ведения садоводства	362,43 кв.м.	362,43 кв.м.	Сведения о правах отсутствуют
159	66:36:0110001:123	Свердловская область, г. Верхняя Пышма, проспект Успенский, СНТ «Ветеран», дом 4	Земли населенных пунктов	Коммунальное обслуживание	77 кв.м.	77 кв.м.	Аренда
160	66:36:0110001:23	Свердловская область, г. Верхняя Пышма, проспект Успенский, СНТ «Ветеран», дом 1	Земли населенных пунктов	Для ведения садоводства	846 кв.м.	846 кв.м.	Сведения о правах отсутствуют
161	66:36:0110001:128	Свердловская область, г. Верхняя Пышма, проспект Успенский, СНТ «Ветеран», уч. № 6а	Земли населенных пунктов	Обслуживание автотранспорта	222 кв.м.	222 кв.м.	Собственность публично-правовых образований
162	66:36:0110001:116	Свердловская область, г. Верхняя Пышма, проспект Успенский, 2в	Земли населенных пунктов	Общественное использование объектов капитального строительства	138 кв.м.	138 кв.м.	Сведения о правах отсутствуют
163	66:36:0110001:117	Свердловская область, г. Верхняя Пышма, проспект Успенский, 2в	Земли населенных пунктов	Общественное использование объектов	67 кв.м.	67 кв.м.	Сведения о правах отсутствуют

				капитального строительства			
164	66:36:0110001:113	Свердловская область, г. Верхняя Пышма, проспект Успенский, 2в	Земли населенных пунктов	Общественное использование объектов капитального строительства	2040 кв.м.	2040 кв.м.	Сведения о правах отсутствуют
165	66:36:0110001:24	Свердловская область, г. Верхняя Пышма, проспект Успенский, СНТ «Ветеран», дом 3	Земли населенных пунктов	Для ведения садоводства	357 кв.м.	357 кв.м.	Сведения о правах отсутствуют
166	66:36:0110001:26	Свердловская область, г. Верхняя Пышма, проспект Успенский, СНТ «Ветеран», уч.5	Земли населенных пунктов	Для ведения садоводства	292 кв.м.	292 кв.м.	Сведения о правах отсутствуют
167	66:36:0110001:28	Свердловская область, г. Верхняя Пышма, проспект Успенский, СНТ «Ветеран», уч.7	Земли населенных пунктов	Для ведения садоводства	595 кв.м.	595 кв.м.	Собственность публично-правовых образований
168	66:36:0110001:29	Свердловская область, г. Верхняя Пышма, проспект Успенский, СНТ «Ветеран», дом 7а	Земли населенных пунктов	Для ведения садоводства	295 кв.м.	295 кв.м.	Сведения о правах отсутствуют
169	66:36:0110001:127	Свердловская область, г. Верхняя Пышма, проспект Успенский, СНТ «Ветеран», уч.9	Земли населенных пунктов	Обслуживание автотранспорта	196 кв.м.	196 кв.м.	Сведения о правах отсутствуют
170	66:36:0110001:120	Свердловская область, г. Верхняя Пышма, проспект Успенский, 2в	Земли населенных пунктов	Общественное использование объектов капитального строительства	149 кв.м.	149 кв.м.	Сведения о правах отсутствуют
171	66:36:0110001:118	Свердловская область, г. Верхняя Пышма, проспект Успенский, 2в	Земли населенных пунктов	Общественное использование объектов	437 кв.м.	437 кв.м.	Сведения о правах отсутствуют

				капитального строительства			
172	66:36:0110001:119	Свердловская область, г. Верхняя Пышма, проспект Успенский, 2в	Земли населенных пунктов	Культурное развитие	82 кв.м.	82 кв.м.	Сведения о правах отсутствуют
173	66:36:0110001:115	Свердловская область, г. Верхняя Пышма, проспект Успенский, 2в	Земли населенных пунктов	Культурное развитие	540 кв.м.	540 кв.м.	Сведения о правах отсутствуют
174	66:36:0110001:125	Свердловская область, г. Верхняя Пышма, проспект Успенский, 2в	Земли населенных пунктов	Культурное развитие	973 кв.м.	973 кв.м.	Собственность публично-правовых образований
175	66:36:0000000:114 41	Свердловская область, г. Верхняя Пышма, проспект Успенский, 2в	Земли населенных пунктов	Культурное развитие	1678 кв.м.	1678 кв.м.	Собственность публично-правовых образований
176	66:36:0110001:9	Свердловская область, г. Верхняя Пышма, проспект Успенский, СНТ «Ветеран», участок № 30	Земли населенных пунктов	Общественное использование объектов капитального строительства	658 кв.м.	658 кв.м.	Собственность публично-правовых образований
177	66:36:0110001:122	Свердловская область, г. Верхняя Пышма, проспект Успенский, СНТ «Ветеран»	Земли населенных пунктов	Культурное развитие	796 кв.м.	796 кв.м.	Собственность публично-правовых образований
178	66:36:0110001:121	Свердловская область, г. Верхняя Пышма, пр-кт Успенский, СНТ «Ветеран»	Земли населенных пунктов	Культурное развитие Культурное развитие	4224 кв.м.	4224 кв.м.	Собственность публично-правовых образований
179	66:36:0110001:112	Свердловская область, г. Верхняя Пышма, проспект Успенский, 2в	Земли населенных пунктов	Общественное использование объектов капитального строительства	6573 кв.м.	6573 кв.м.	Аренда
180	66:36:0110001:59	Свердловская область, г. Верхняя Пышма, проспект Успенский, СНТ «Ветеран», уч. № 46	Земли населенных пунктов	Общественное использование объектов капитального строительства	339 кв.м.	339 кв.м.	Собственность публично-правовых образований Аренда

181	66:36:0000000:131 57	Свердловская область, г. Верхняя Пышма, проспект Успенский, 2в	Земли населенных пунктов	Общественное использование объектов капитального строительства	7983 кв.м.	7983 кв.м.	Частная собственность
182	66:36:0110002:61	Свердловская область, г. Верхняя Пышма, проспект Успенский, 2г	Земли населенных пунктов	Культурное развитие	335 кв.м.	335 кв.м.	Собственность публично-правовых образований
183	66:36:0110002:4	Свердловская область, г. Верхняя Пышма, проспект Успенский, СТ №5 АО «Уралэлектромедь», уч. №33	Земли населенных пунктов	Культурное развитие	439 кв.м.	439 кв.м.	Собственность публично-правовых образований
184	66:36:0110002:56	Свердловская область, г. Верхняя Пышма, проспект Успенский, 2г	Земли населенных пунктов	Культурное развитие	2409 кв.м.	2409 кв.м.	Собственность публично-правовых образований
185	66:36:0110002:54	Свердловская область, г. Верхняя Пышма, проспект Успенский, 2г	Земли населенных пунктов	Культурное развитие	195 кв.м.	195 кв.м.	Собственность публично-правовых образований
186	66:36:0110001:113	Свердловская область, г. Верхняя Пышма, проспект Успенский, 2в	Земли населенных пунктов	Общественное использование объектов капитального строительства	2040 кв.м.	2040 кв.м.	Сведения о правах отсутствуют
187	66:36:0110001:65	Свердловская область, г. Верхняя Пышма, проспект Успенский, СНТ «Ветеран», уч № 53	Земли населенных пунктов	Для ведения садоводства	335 кв.м.	335 кв.м.	Сведения о правах отсутствуют
188	66:36:0000000:114 41	Свердловская область, г. Верхняя Пышма, проспект Успенский, СНТ «Ветеран»	Земли населенных пунктов	Культурное развитие	1678 кв.м.	1678 кв.м.	Собственность публично-правовых образований
189	66:36:0110001:121	Свердловская область, г. Верхняя Пышма, проспект Успенский, СНТ «Ветеран»	Земли населенных пунктов	Культурное развитие	4224 кв.м.	4224 кв.м.	Собственность публично-правовых образований

190	66:36:0000000:131 33	Свердловская область, г. Верхняя Пышма, ул.Октябрьская	Земли населенных пунктов	Коммунальное обслуживание	5401 кв.м.	5401 кв.м	Сведения о правах отсутствуют
191	66:36:0111003:22 1 (ОКС 66:36:0000000:6139)	Свердловская область, г. Верхняя Пышма, ул. Фрунзе, ГСК № 2а-2, земельный участок № 35	Земли населенных пунктов	Хранение автотранспорта	38 кв.м.	38 кв.м.	-
192	66:36:0111003:22 2 (ОКС 66:36:0000000:5571)	Свердловская область, г. Верхняя Пышма, ул. Фрунзе, ГСК № 2а-2, земельный участок № 40	Земли населенных пунктов	Хранение автотранспорта	29 кв.м	29 кв.м	-
193	66:36:0111003:22 7	Свердловская область, г. Верхняя Пышма, ул. Фрунзе, ГСК № 2а-2, земельный участок № 41	Земли населенных пунктов	Хранение автотранспорта	27 кв.м	27 кв.м	-
194	66:36:0111003:22 6	Свердловская область, г. Верхняя Пышма, ул. Фрунзе, ГСК № 2а-2, земельный участок № 42	Земли населенных пунктов	Хранение автотранспорта	32 кв.м	32 кв.м	-
195	66:36:0111003:22 5	Свердловская область, г. Верхняя Пышма, ул. Фрунзе, ГСК № 2а-2, земельный участок № 43	Земли населенных пунктов	Хранение автотранспорта	37 кв.м	37 кв.м	-
196	66:36:0111003:22 3 (ОКС 66:36:0000000:3927)	Свердловская область, г. Верхняя Пышма, ул. Фрунзе, ГСК № 2а-2, бокс № 17	Земли населенных пунктов	Хранение автотранспорта	22 кв.м	22 кв.м	Частная собственность



### 3.1.1 Перечень объектов недвижимости, подлежащих изъятию для муниципальных нужд

Таблица № 2.1

Изм.9.4

№ п/п	Кадастровый номер объекта недвижимости	Адрес, описание местоположения земельного участка	Вид объекта недвижимости	Назначение	Общая площадь	Площадь зем. участка, подлежащая изъятию	Вид права по сведениям ЕГРН
1	2	3	4	5	6	7	8
1	66:36:0000000:10442	Свердловская область, г Верхняя Пышма, ул Фрунзе, ГСК № 2а-1, гаражный бокс № 2	помещение	нежилое	19.4 кв.м	19.4 кв.м	Частная
2	66:36:0000000:11657	Свердловская область, г Верхняя Пышма, в районе ул Фрунзе, ГСК № 2а-1, бокс № 9	помещение	нежилое	23.4 кв.м	23.4 кв.м	Частная
3	66:36:0000000:3500	Свердловская обл, г Верхняя Пышма, в районе 4ул Фрунзе, ГСК № 2а-1, бокс № 4	помещение	нежилое	22.3 кв.м	22.3 кв.м	Частная
4	66:36:0000000:5171	Свердловская область, г Верхняя Пышма, в районе ул Фрунзе, ГСК №2а-1, бокс 17	помещение	нежилое	24 кв.м	24 кв.м	Частная
5	66:36:0000000:5533	Свердловская обл, г Верхняя Пышма, ул Фрунзе, ГСК № 2а-1, бокс № 16	помещение	нежилое	24.1 кв.м	24.1 кв.м	Частная
6	66:36:0000000:8226	Свердловская область, г Верхняя Пышма, ул Козицина (Фрунзе), ГСК №2а-1, бокс 5	помещение	нежилое	25.2 кв.м	25.2 кв.м	Частная

7	66:36:0000000:8694	Свердловская область, городской округ Верхняя Пышма, г. Верхняя Пышма, ул Фрунзе, ГСК № 2а-1, бокс № 5	помещение	нежилое	25.2 кв.м	25.2 кв.м	Частная
8	66:36:0000000:8695	Свердловская область, городской округ Верхняя Пышма, г. Верхняя Пышма, ул Фрунзе, ГСК № 2а-1, бокс № 6	помещение	нежилое	26 кв.м	26 кв.м	Частная
9	66:36:0000000:8746	Свердловская область, г Верхняя Пышма, ул Фрунзе, ГСК № 2а-1, бокс № 11	помещение	нежилое	31.1 кв.м	31.1 кв.м	Частная
10	66:36:0000000:5180	Свердловская область, г.Верхняя Пышма, ГСК №2а-1 ул.Фрунзе, № 10	помещение	нежилое	33.80 кв.м	33.80 кв.м	Частная
11	66:36:0000000:5181	Свердловская область, г.Верхняя Пышма, ГСК №2а-1 ул.Фрунзе, № 7	помещение	нежилое	24.70 кв.м	24.70 кв.м	Частная
12	66:36:0000000:5182	Свердловская область, г.Верхняя Пышма, ГСК №2а-1 ул.Фрунзе, № 8	помещение	нежилое	22.70 кв.м	22.70 кв.м	Частная
13	66:36:0000000:5183	Свердловская область, г.Верхняя Пышма, ГСК №2а-1 ул.Фрунзе, № 12	помещение	нежилое	22.70 кв.м	22.70 кв.м	Частная
14	66:36:0000000:5454	Свердловская область, г.Верхняя Пышма, ГСК №2а-1 ул.Фрунзе, № 3	помещение	нежилое	28.40 кв.м	28.40 кв.м	Частная
15	66:36:0000000:6344	Свердловская область, г. Верхняя Пышма, ул.Фрунзе, ГСК № 2а-1, бокс № 1	помещение	нежилое	25.10 кв.м	25.10 кв.м	Частная
16	66:36:0000000:6427	Свердловская область, г. Верхняя Пышма, в районе	помещение	нежилое	27.10 кв.м	27.10 кв.м	Частная

		ул. Фрунзе (ГСК № 2а-1) бокс № 15					
17	66:36:0000000:10589	Свердловская область, г Верхняя Пышма, ул Фрунзе, ГСК №2а, гараж №10	помещение	нежилое	29.3 кв.м	29.3 кв.м	Частная
18	66:36:0000000:10908	Свердловская область, г Верхняя Пышма, ул Фрунзе, ГСК №2а, гаражный бокс № 134	помещение	нежилое	24.7 кв.м	24.7 кв.м	Частная
19	66:36:0000000:11435	г Верхняя Пышма, ул Фрунзе, ГСК 2а, бокс 14	помещение	нежилое	34 кв.м	34 кв.м	Частная
20	66:36:0000000:11790	Свердловская область, г Верхняя Пышма, ул Фрунзе, ГСК № 2 а, гаражный бокс № 4	помещение	нежилое	34.8 кв.м	34.8 кв.м	Частная
21	66:36:0000000:13209	Свердловская область, г Верхняя Пышма, по ул Фрунзе, ГСК №2а, бокс 46	помещение	нежилое	34.2 кв.м	34.2 кв.м	Частная
22	66:36:0000000:13213	Свердловская область, г Верхняя Пышма, ул Фрунзе, ГСК 2а, бокс 32	помещение	нежилое	30.6 кв.м	30.6 кв.м	Частная
23	66:36:0000000:3274	Свердловская обл, г Верхняя Пышма, ул Фрунзе, ГСК №2а, гаражный бокс № 16	помещение	нежилое	34.9 кв.м	34.9 кв.м	Частная
24	66:36:0000000:5721	Свердловская область, г. Верхняя Пышма, ул.Фрунзе, ГСК № 2А, бокс № 49	помещение	нежилое	28.2 кв.м	28.2 кв.м	Частная
25	66:36:0000000:5748	Свердловская область, г. Верхняя Пышма, ГСК №2а ул. Фрунзе, бокс № 31	помещение	нежилое	31.6 кв.м	31.6 кв.м	Частная
26	66:36:0000000:5937	Свердловская область, г. Верхняя Пышма,	помещение	нежилое	34.6 кв.м	34.6 кв.м	Частная

		ул.Фрунзе, ГСК № 2А бокс № 43					
27	66:36:0000000:5974	Свердловская область, г. Верхняя Пышма, ул.Фрунзе, ГСК № 2а, бокс № 97	помещение	нежилое	21.2 кв.м	21.2 кв.м	Частная
28	66:36:0000000:5992	Свердловская область, г. Верхняя Пышма, ул.Фрунзе, ГСК № 2а, бокс № 30	помещение	нежилое	41.6 кв.м	41.6 кв.м	Частная
29	66:36:0000000:6215	Свердловская область, г. Верхняя Пышма, ул.Фрунзе, ГСК №2а, бокс № 23	помещение	нежилое	24 кв.м	24 кв.м	Частная
30	66:36:0000000:6365	Свердловская область, г. Верхняя Пышма, ул.Фрунзе, ГСК № 2А, бокс № 48	помещение	нежилое	22.6 кв.м	22.6 кв.м	Частная
31	66:36:0000000:6484	Свердловская область, г. Верхняя Пышма, ул.Фрунзе, ГСК №2а, бокс № 58	помещение	нежилое	32.5 кв.м	32.5 кв.м	Частная
32	66:36:0000000:6568	Свердловская область, г. Верхняя Пышма, ул.Фрунзе, ГСК №2А, бокс № 38	помещение	нежилое	28.9 кв.м	28.9 кв.м	Частная
33	66:36:0000000:21330	Российская Федерация, Свердловская область, г. Верхняя Пышма, ул. Фрунзе, ГСК № 2а, бокс № 3	помещение	нежилое	31.4 кв.м	31.4 кв.м	Частная
34	66:36:0000000:10904	Свердловская область, г. Верхняя Пышма, ул. Фрунзе, ГСК №2а, гараж № 28	помещение	нежилое	24 кв.м	24 кв.м	Частная

35	66:36:0000000:11224	г Верхняя Пышма, ул Фрунзе, ГСК 2а, бокс 25	помещение	нежилое	23.2 кв.м	23.2 кв.м	Частная
36	66:36:0000000:13391	Свердловская область, г Верхняя Пышма, ул Фрунзе, ГСК №2а, бокс № 22	помещение	нежилое	21.4 кв.м	21.4 кв.м	Частная
37	66:36:0000000:3657	Свердловская область, г Верхняя Пышма, ул Фрунзе, ГСК №2а, бокс №33	помещение	нежилое	63.1 кв.м	63.1 кв.м	Частная
38	66:36:0000000:5525	Свердловская область, ГО Верхняя Пышма, г. Верхняя Пышма, ул.Фрунзе, (ГСК № 2а), бокс № 1	помещение	нежилое	31.2 кв.м	31.2 кв.м	Частная
39	66:36:0000000:6423	Свердловская область, г. Верхняя Пышма, ул. Фрунзе, ГСК № 2а бокс № 27	помещение	нежилое	28.3 кв.м	28.3 кв.м	Частная
40	66:36:0000000:9774	Свердловская область, г Верхняя Пышма, ул Фрунзе, ГСК №2а, гараж №20	помещение	нежилое	29.3 кв.м	29.3 кв.м	Частная
41	66:36:0000000:11170	Свердловская область, г Верхняя Пышма, ул Фрунзе, ГСК № 2а, бокс 53	помещение	нежилое	28.6 кв.м	28.6 кв.м	Частная
42	66:36:0000000:13171	Свердловская обл, г Верхняя Пышма, ул Фрунзе, ГСК №2а, бокс № 37	помещение	нежилое	23.6 кв.м	23.6 кв.м	Частная
43	66:36:0000000:13186	Свердловская область, г Верхняя Пышма, ул. Фрунзе, ГСК № 2а, бокс № 52	помещение	нежилое	26 кв.м	26 кв.м	Частная
44	66:36:0000000:3175	Свердловская обл, г Верхняя Пышма, ул	помещение	нежилое	29 кв.м	29 кв.м	Частная

		Фрунзе, ГСК №2а, гаражный бокс №50					
45	66:36:0000000:4894	Свердловская область, г. Верхняя Пышма, ул. Фрунзе, ГСК №2А, бокс № 56	помещение	нежилое	40 кв.м	40 кв.м	Частная
46	66:36:0000000:6709	Свердловская область, г Верхняя Пышма, ул Фрунзе, ГСК № 2А, бокс № 60	помещение	нежилое	22.5 кв.м	22.5 кв.м	Частная
47	66:36:0000000:21367	Российская Федерация, Свердловская область, Верхняя Пышма г, ул Фрунзе, ГСК № 2а, бокс № 44	помещение	нежилое	34.2 кв.м	34.2 кв.м	Частная
48	66:36:0000000:12553	Свердловская область, г Верхняя Пышма, ул Фрунзе, ГСК № 2а, гаражный бокс № 103	помещение	нежилое	35.1 кв.м	35.1 кв.м	Частная
49	66:36:0000000:13161	Свердловская область, г Верхняя Пышма, ул. Фрунзе, ГСК № 2а, бокс № 191	помещение	нежилое	33.1 кв.м	33.1 кв.м	Частная
50	66:36:0000000:13618	Свердловская область, г Верхняя Пышма, ул Фрунзе, ГСК № 2а, бокс № 184	помещение	нежилое	34.2 кв.м	34.2 кв.м	Частная
51	66:36:0000000:3197	Свердловская обл, г Верхняя Пышма, ул Фрунзе, ГСК № 2а, гаражный бокс № 194	помещение	нежилое	44.4 кв.м	44.4 кв.м	Частная
52	66:36:0000000:5804	Свердловская область, г. Верхняя Пышма, ул.Фрунзе, ГСК № 2А, бокс № 57	помещение	нежилое	34.2 кв.м	34.2 кв.м	Частная

53	66:36:0000000:6175	Свердловская область, г. Верхняя Пышма, улица Фрунзе, (ГСК № 2а), бокс № 6	помещение	нежилое	20.4 кв.м	20.4 кв.м	Частная
54	66:36:0000000:8068	Свердловская область, г. Верхняя Пышма, ул Фрунзе, ГСК № 2а, гаражный бокс № 35	помещение	нежилое	28 кв.м	28 кв.м	Частная
55	66:36:0000000:8713	Свердловская область, г. Верхняя Пышма, ул Фрунзе, ГСК № 2а, гаражный бокс № 39	помещение	нежилое	21.1 кв.м	21.1 кв.м	Частная
56	66:36:0000000:9711	Свердловская область, г. Верхняя Пышма, ул Фрунзе, ГСК № 2а, бокс №192	помещение	нежилое	37.3 кв.м	37.3 кв.м	Частная
57	66:36:0000000:9728	Свердловская область, г. Верхняя Пышма, ул Фрунзе, ГСК № 2а, бокс №188	помещение	нежилое	29 кв.м	29 кв.м	Частная
58	66:36:0000000:4879	Свердловская область, г.Верхняя Пышма, ГСК №2А ул.Фрунзе, № 154	помещение	нежилое	34.3 кв.м	34.3 кв.м	Частная
59	66:36:0000000:4881	Свердловская область, г.Верхняя Пышма, ГСК №2А ул.Фрунзе, № 138	помещение	нежилое	28 кв.м	28 кв.м	Частная
60	66:36:0000000:4882	Свердловская область, г. Верхняя Пышма, ГСК №2А ул.Фрунзе, бокс № 29	помещение	нежилое	30.5 кв.м	30.5 кв.м	Частная
61	66:36:0000000:4883	Свердловская область, г.Верхняя Пышма, ГСК №2А ул.Фрунзе, № 101	помещение	нежилое	31.5 кв.м	31.5 кв.м	Частная
62	66:36:0000000:4884	Свердловская область, г.Верхняя Пышма, ГСК №2А ул.Фрунзе, № 183	помещение	нежилое	28.7 кв.м	28.7 кв.м	Частная

63	66:36:0000000:4885	Свердловская область, г. Верхняя Пышма, ГСК №2а ул.Фрунзе, бокс №2	помещение	нежилое	27.8 кв.м	27.8 кв.м	Частная
64	66:36:0000000:4886	Свердловская область, г.Верхняя Пышма, ГСК №2А ул.Фрунзе, № 128	помещение	нежилое	23.5 кв.м	23.5 кв.м	Частная
65	66:36:0000000:4887	Свердловская область, г.Верхняя Пышма, ГСК №2А ул.Фрунзе, № 17	помещение	нежилое	26 кв.м	26 кв.м	Частная
66	66:36:0000000:4888	Свердловская область, г.Верхняя Пышма, ГСК №2А ул.Фрунзе, № 26	помещение	нежилое	18.1 кв.м	18.1 кв.м	Частная
67	66:36:0000000:4889	Свердловская область, г.Верхняя Пышма, ГСК №2А ул.Фрунзе, бокс № 45	помещение	нежилое	32 кв.м	32 кв.м	Частная
68	66:36:0000000:4890	Свердловская область, г.Верхняя Пышма, ГСК №2А ул.Фрунзе, № 59	помещение	нежилое	36.3 кв.м	36.3 кв.м	Частная
69	66:36:0000000:4891	Свердловская область, г.Верхняя Пышма, ГСК №2А ул.Фрунзе, № 47	помещение	нежилое	35.3 кв.м	35.3 кв.м	Частная
70	66:36:0000000:4892	Свердловская область, г.Верхняя Пышма, ГСК №2А ул.Фрунзе, бокс № 36	помещение	нежилое	30.3 кв.м	30.3 кв.м	Частная
71	66:36:0000000:4893	Свердловская область, г.Верхняя Пышма, ГСК №2А ул.Фрунзе, бокс № 9	помещение	нежилое	34 кв.м	34 кв.м	Частная
72	66:36:0000000:5490	Свердловская область, г. Верхняя Пышма, ГСК №2а ул.Фрунзе, бокс № 193	помещение	нежилое	41.5 кв.м	41.5 кв.м	Частная
73	66:36:0000000:5561	Свердловская область, г. Верхняя Пышма, ГСК №2а ул.Фрунзе, бокс № 40	помещение	нежилое	23.7 кв.м	23.7 кв.м	Частная
74	66:36:0000000:5568	Свердловская область, г. Верхняя Пышма, ГСК №2а ул.Фрунзе, бокс № 82	помещение	нежилое	29.3 кв.м	29.3 кв.м	Частная

75	66:36:0000000:5702	Свердловская область, г.Верхняя Пышма, ГСК №2А ул.Фрунзе, бокс № 18	помещение	нежилое	24.3 кв.м	24.3 кв.м	Частная
76	66:36:0000000:5717	Свердловская область, г. Верхняя Пышма, ГСК №2а ул.Фрунзе, бокс № 148.	помещение	нежилое	22.3 кв.м	22.3 кв.м	Частная
77	66:36:0000000:6001	Свердловская область, г. Верхняя Пышма, ГСК №2а ул.Фрунзе, бокс №186	помещение	нежилое	26.3 кв.м	26.3 кв.м	Частная
78	66:36:0000000:6515	Свердловская область, г. Верхняя Пышма, ГСК №2а ул.Фрунзе, бокс № 12	помещение	нежилое	32.5 кв.м	32.5 кв.м	Частная
79	66:36:0000000:9400	Свердловская область, г Верхняя Пышма, ул Фрунзе, ГСК № 2а, гараж № 8	помещение	нежилое	31.1 кв.м	31.1 кв.м	Частная
80	66:36:0000000:9892	Свердловская область, г Верхняя Пышма, ул Фрунзе, ГСК № 2а, гараж № 15	помещение	нежилое	21 кв.м	21 кв.м	Частная
81	66:36:0000000:4880	Свердловская область, г. Верхняя Пышма, ГСК № 2- а по ул.Фрунзе, гаражный бокс № 175 Помещение	помещение	нежилое	33.9 кв.м	33.9 кв.м	Частная
82	-	обл. Свердловская, г. Верхняя Пышма, ул. Фрунзе, СНТ "Ромашка", уч. № 1	-	-	-	-	-
83	66:36:0111003:102	Свердловская область, г. Верхняя Пышма, ул. Фрунзе, ГСК № 123, бокс № 1	-	-	-	-	-

Изм11.8

84	66:36:0000000:6521	Свердловская область, г. Верхняя Пышма, ул. Фрунзе, ГСК № 123, бокс № 2	-	-	-	-	-
85	66:36:0111003:75	Свердловская область, г. Верхняя Пышма, ул. Фрунзе, ГСК № 123, бокс № 3	-	-	-	-	-
86	66:36:0000000:6083	Свердловская область, г. Верхняя Пышма, ул. Фрунзе, ГСК № 123, бокс № 4	-	-	-	-	-
87	66:36:0000000:6474	Свердловская область, г. Верхняя Пышма, ул. Фрунзе, ГСК № 123, бокс № 5	-	-	-	-	-
88	66:36:0000000:6770	Свердловская область, г. Верхняя Пышма, ул. Фрунзе, ГСК № 123, бокс № 6	-	-	-	-	-
89	66:36:0111003:98	Свердловская область, г. Верхняя Пышма, ул. Фрунзе, ГСК № 123, бокс № 7	-	-	-	-	-
90	66:36:0000000:6089	Свердловская область, г. Верхняя Пышма, ул. Фрунзе, ГСК № 123, бокс № 8	-	-	-	-	-
91	66:36:0111003:78	Свердловская область, г. Верхняя Пышма, ул. Фрунзе, ГСК № 123, бокс № 9	-	-	-	-	-

92	66:36:0000000:6111	Свердловская область, г. Верхняя Пышма, ул. Фрунзе, ГСК № 123, бокс № 10	-	-	-	-	-
93	66:36:0000000:6121	Свердловская область, г. Верхняя Пышма, ул. Фрунзе, ГСК № 123, бокс № 11	-	-	-	-	-
94	66:36:0000000:6120	Свердловская область, г. Верхняя Пышма, ул. Фрунзе, ГСК № 123, бокс № 12	-	-	-	-	-
95	66:36:0000000:5925	Свердловская область, г. Верхняя Пышма, ул. Фрунзе, ГСК № 123, бокс № 13	-	-	-	-	-
96	66:36:0000000:6490	Свердловская область, г. Верхняя Пышма, ул. Фрунзе, ГСК № 123, бокс № 14	-	-	-	-	-
97	66:36:0000000:4864	Свердловская область, г. Верхняя Пышма, ул. Фрунзе, ГСК № 51, бокс № 1	-	-	-	-	-
98	66:36:0000000:10302	Свердловская область, г. Верхняя Пышма, ул. Фрунзе, ГСК № 51, бокс № 2	-	-	-	-	-
99	66:36:0000000:6742	Свердловская область, г. Верхняя Пышма, ул. Фрунзе, ГСК № 51, бокс № 3	-	-	-	-	-

100	66:36:0000000:4868	Свердловская область, г. Верхняя Пышма, ул. Фрунзе, ГСК № 51, бокс № 4	-	-	-	-	-
101	66:36:0000000:4865	Свердловская область, г. Верхняя Пышма, ул. Фрунзе, ГСК № 51, бокс № 5	-	-	-	-	-
102	66:36:0000000:6471	Свердловская область, г. Верхняя Пышма, ул. Фрунзе, ГСК № 51, бокс № 6	-	-	-	-	-
103	66:36:0000000:4866	Свердловская область, г. Верхняя Пышма, ул. Фрунзе, ГСК № 51, бокс № 7	-	-	-	-	-
104	66:36:0000000:4867	Свердловская область, г. Верхняя Пышма, ул. Фрунзе, ГСК № 51, бокс № 7а	-	-	-	-	-
105	66:36:0000000:6319	Свердловская область, г. Верхняя Пышма, ул. Фрунзе, ГСК № 51, бокс № 8	-	-	-	-	-
106	66:36:0000000:4863	Свердловская область, г. Верхняя Пышма, ул. Фрунзе, ГСК № 51, бокс № 9	-	-	-	-	-
107	66:36:0000000:4862	Свердловская область, г. Верхняя Пышма, ул. Фрунзе, ГСК № 51, бокс № 10	-	-	-	-	-

108	-	Свердловская область, г. Верхняя Пышма, ул. Фрунзе, ГСК № 2а, гаражный бокс № 5	-	-	-	-	-
109	-	Свердловская область, г. Верхняя Пышма, ул. Фрунзе, ГСК № 2а, гаражный бокс № 7	-	-	-	-	-
110	-	Свердловская область, г. Верхняя Пышма, ул. Фрунзе, ГСК № 2а, гаражный бокс № 11	-	-	-	-	-
111	-	Свердловская область, г. Верхняя Пышма, ул. Фрунзе, ГСК № 2а, гаражный бокс № 13	-	-	-	-	-
112	66:36:0000000:22792	Свердловская область, г. Верхняя Пышма, ул. Фрунзе, ГСК № 2а, гаражный бокс № 19	-	-	-	-	-
113	-	Свердловская область, г. Верхняя Пышма, ул. Фрунзе, ГСК № 2а, гаражный бокс № 21	-	-	-	-	-
114	66:36:0000000:6215	Свердловская область, г. Верхняя Пышма, ул. Фрунзе, ГСК № 2а, гаражный бокс № 23	-	-	-	-	-

115	-	Свердловская область, г. Верхняя Пышма, ул. Фрунзе, ГСК № 2а, гаражный бокс № 24	-	-	-	-	-
116	-	Свердловская область, г. Верхняя Пышма, ул. Фрунзе, ГСК № 2а, гаражный бокс № 34	-	-	-	-	-
117	-	Свердловская область, г. Верхняя Пышма, ул. Фрунзе, ГСК № 2а, гаражный бокс № 41	-	-	-	-	-
118	-	Свердловская область, г. Верхняя Пышма, ул. Фрунзе, ГСК № 2а, гаражный бокс № 42	-	-	-	-	-
119	-	Свердловская область, г. Верхняя Пышма, ул. Фрунзе, ГСК № 2а, гаражный бокс № 51	-	-	-	-	-
120	-	Свердловская область, г. Верхняя Пышма, ул. Фрунзе, ГСК № 2а, гаражный бокс № 54	-	-	-	-	-
121	-	Свердловская область, г. Верхняя Пышма, ул. Фрунзе,	-	-	-	-	-

		ГСК № 2а, гаражный бокс № 55					
122	-	Свердловская область, г. Верхняя Пышма, ул. Фрунзе, ГСК № 2а-1, гаражный бокс № 13	-	-	-	-	-
123	-	Свердловская область, г. Верхняя Пышма, ул. Фрунзе, ГСК № 2а-1, гаражный бокс № 14	-	-	-	-	-
124	-	Свердловская область, г. Верхняя Пышма, ул. Фрунзе, ГСК № 2а-1, гаражный бокс №18	-	-	-	-	-
125	66:36:0000000:11165	Свердловская область, г. Верхняя Пышма, ул. Фрунзе, ГСК № 2а-2, бокс № 1	-	-	-	-	-
126	66:36:0000000:3558	Свердловская область, г. Верхняя Пышма, ул. Фрунзе, ГСК № 2а-2, бокс № 2	-	-	-	-	-
127		Свердловская область, г. Верхняя Пышма, ул. Фрунзе, ГСК № 2а-2, бокс № 3	-	-	-	-	-
128	66:36:0000000:7384	Свердловская область, г. Верхняя Пышма, ул. Фрунзе, ГСК № 2а-2, бокс № 4	-	-	-	-	-

129	66:36:0000000:6611	Свердловская область, г. Верхняя Пышма, ул. Фрунзе, ГСК № 2а-2, бокс № 5	-	-	-	-	-
130	66:36:0000000:3191	Свердловская область, г. Верхняя Пышма, ул. Фрунзе, ГСК № 2а-2, бокс № 6	-	-	-	-	-
131	66:36:0000000:5707	Свердловская область, г. Верхняя Пышма, ул. Фрунзе, ГСК № 2а-2, бокс № 7	-	-	-	-	-
132	66:36:0000000:3891	Свердловская область, г. Верхняя Пышма, ул. Фрунзе, ГСК № 2а-2, бокс № 8	-	-	-	-	-
133	66:36:0000000:6846	Свердловская область, г. Верхняя Пышма, ул. Фрунзе, ГСК № 2а-2, бокс № 9	-	-	-	-	-
134	66:36:0000000:10895	Свердловская область, г. Верхняя Пышма, ул. Фрунзе, ГСК № 2а-2, бокс № 10	-	-	-	-	-
135	66:36:0000000:11703	Свердловская область, г. Верхняя Пышма, ул. Фрунзе, ГСК № 2а-2, бокс № 11	-	-	-	-	-
136		Свердловская область, г. Верхняя Пышма, ул. Фрунзе, ГСК № 2а-2, бокс № 12	-	-	-	-	-

137	66:36:0000000:10334	Свердловская область, г. Верхняя Пышма, ул. Фрунзе, ГСК № 2а-2, бокс № 13	-	-	-	-	-
138	66:36:0000000:6745	Свердловская область, г. Верхняя Пышма, ул. Фрунзе, ГСК № 2а-2, бокс № 14	-	-	-	-	-
139		Свердловская область, г. Верхняя Пышма, ул. Фрунзе, ГСК № 2а-2, бокс № 15	-	-	-	-	-
140	66:36:0000000:13612	Свердловская область, г. Верхняя Пышма, ул. Фрунзе, ГСК № 2а-2, бокс № 16	-	-	-	-	-
141	66:36:0000000:8757	Свердловская область, г. Верхняя Пышма, ул. Фрунзе, ГСК № 2а-2, бокс № 18	-	-	-	-	-
142	66:36:0000000:1321 4	Свердловская область, г. Верхняя Пышма, ул. Фрунзе, ГСК № 2а-2, бокс № 19	-	-	-	-	-
143	66:36:0000000:6526	Свердловская область, г. Верхняя Пышма, ул. Фрунзе, ГСК № 2а-2, бокс № 20	-	-	-	-	-
144	66:36:0000000:3563	Свердловская область, г. Верхняя Пышма, ул. Фрунзе, ГСК № 2а-2, бокс № 21	-	-	-	-	-

145	66:36:0000000:5889	Свердловская область, г. Верхняя Пышма, ул. Фрунзе, ГСК № 2а-2, бокс № 22	-	-	-	-	-
146	66:36:0000000:5890	Свердловская область, г. Верхняя Пышма, ул. Фрунзе, ГСК № 2а-2, бокс № 23	-	-	-	-	-
147	66:36:0000000:3180	Свердловская область, г. Верхняя Пышма, ул. Фрунзе, ГСК № 2а-2, бокс № 24	-	-	-	-	-
148	66:36:0000000:2230 9	Свердловская область, г. Верхняя Пышма, ул. Фрунзе, ГСК № 2а-2, бокс № 25	-	-	-	-	-
149		Свердловская область, г. Верхняя Пышма, ул. Фрунзе, ГСК № 2а-2, бокс № 26	-	-	-	-	-
150	66:36:0000000:3206	Свердловская область, г. Верхняя Пышма, ул. Фрунзе, ГСК № 2а-2, бокс № 27	-	-	-	-	-
151	66:36:0000000:6044	Свердловская область, г. Верхняя Пышма, ул. Фрунзе, ГСК № 2а-2, бокс № 28	-	-	-	-	-
152	66:36:0000000:5912	Свердловская область, г. Верхняя Пышма, ул. Фрунзе, ГСК № 2а-2, бокс № 29	-	-	-	-	-

153	-	Свердловская область, г. Верхняя Пышма, ул. Фрунзе, ГСК № 2а-2, бокс № 30	-	-	-	-	-
154	66:36:0000000:9368	Свердловская область, г. Верхняя Пышма, ул. Фрунзе, ГСК № 2а-2, бокс № 31	-	-	-	-	-
155	66:36:0000000:2123 5	Свердловская область, г. Верхняя Пышма, ул. Фрунзе, ГСК № 2а-2, бокс № 32	-	-	-	-	-
156	66:36:0000000:8762	Свердловская область, г. Верхняя Пышма, ул. Фрунзе, ГСК № 2а-2, бокс № 33	-	-	-	-	-
157	66:36:0000000:3171	Свердловская область, г. Верхняя Пышма, ул. Фрунзе, ГСК № 2а-2, бокс № 34	-	-	-	-	-
158	66:36:0000000:5184	Свердловская область, г. Верхняя Пышма, ул. Фрунзе, ГСК № 2а-2, бокс № 36	-	-	-	-	-
159	66:36:0000000:6138	Свердловская область, г. Верхняя Пышма, ул. Фрунзе, ГСК № 2а-2, бокс № 37	-	-	-	-	-
160	66:36:0000000:5661	Свердловская область, г. Верхняя Пышма, ул. Фрунзе, ГСК № 2а-2, бокс № 38	-	-	-	-	-

161	66:36:0000000:2137 9	Свердловская область, г. Верхняя Пышма, ул. Фрунзе, ГСК № 2а-2, бокс № 39	-	-	-	-	-
162	66:36:0000000:1104 2	Свердловская область, г. Верхняя Пышма, ул. Фрунзе, ГСК № 2а-2, бокс № 41	-	-	-	-	-
163	66:36:0000000:7182	Свердловская область, г. Верхняя Пышма, ул. Фрунзе, ГСК № 2а-2, бокс № 42	-	-	-	-	-
164	66:36:0000000:3579	Свердловская область, г. Верхняя Пышма, ул. Фрунзе, ГСК № 2а-2, бокс № 43	-	-	-	-	-

### 3.2 Сведения об образуемых земельных участках (на период подготовки)

Таблица № 3

Обозначение земельного участка	Способ образования	Площадь, кв.м	Категория земель	Вид разрешенного использования
2.1.5.8	Раздел земельного участка с кадастровым номером 66:36:0000000:11783, остающегося в измененных границах	38	Земли населенных пунктов	Образование и просвещение (Код 3.5)
2.1.5.9	Раздел земельного участка с кадастровым номером 66:36:0102081:698	1	Земли населенных пунктов	Образование и просвещение (Код 3.5)
2.1.6	Раздел земельного участка с кадастровым номером 66:36:0102081:698	7154	Земли населенных пунктов	Многоэтажная жилая застройка (высотная застройка)
12.7.1	Раздел земельного участка с кадастровым номером 66:36:0109006:44	17	Земли населенных пунктов	Земельные участки (территории) общего пользования (Код 12.0)
12.7.2	Раздел земельного участка с кадастровым номером 66:36:0109006:5	70	Земли населенных пунктов	Земельные участки (территории) общего пользования (Код 12.0)
12.7.3	Раздел земельного участка с кадастровым номером 66:36:0109006:45	43	Земли населенных пунктов	Земельные участки (территории) общего пользования (Код 12.0)
12.7.4	Раздел земельного участка с кадастровым номером 66:36:0109006:46	1	Земли населенных пунктов	Земельные участки (территории) общего пользования (Код 12.0)
12.7.5	Раздел земельного участка с кадастровым номером 66:36:0109006:20	223	Земли населенных пунктов	Земельные участки (территории) общего пользования (Код 12.0)
12.7.6	Раздел земельного участка с кадастровым номером 66:36:0109006:19	502	Земли населенных пунктов	Земельные участки (территории) общего пользования (Код 12.0)
12.7.7	Раздел земельного участка с кадастровым номером 66:36:0109006:17	559	Земли населенных пунктов	Земельные участки (территории) общего пользования (Код 12.0)
12.7.8	Раздел земельного участка с кадастровым номером 66:36:0109006:2	447	Земли населенных пунктов	Земельные участки (территории) общего пользования (Код 12.0)
12.7.9	Раздел земельного участка с кадастровым номером 66:36:0109006:16	385	Земли населенных пунктов	Земельные участки (территории) общего пользования (Код 12.0)
12.7.10	Раздел земельного участка с кадастровым номером 66:36:0109006:15	273	Земли населенных пунктов	Земельные участки (территории) общего пользования (Код 12.0)
12.7.11	Раздел земельного участка с кадастровым номером 66:36:0109006:9	785	Земли населенных пунктов	Земельные участки (территории) общего пользования (Код 12.0)
12.7.12	Раздел земельного участка с кадастровым номером 66:36:0109006:9	8116	Земли населенных пунктов	Для ведения садоводства
12.7.13	Раздел земельного участка с кадастровым номером 66:36:0109005:21	2	Земли населенных пунктов	Земельные участки (территории) общего пользования (Код 12.0)
12.7.14	Раздел земельного участка с кадастровым номером 66:36:0109005:24	33	Земли населенных пунктов	Земельные участки (территории) общего пользования (Код 12.0)



<b>12.7.34</b>	Раздел земельного участка с кадастровым номером 66:36:0111007:569	<b>2652</b>	Земли населенных пунктов	Под многоквартирный дом преимущественно с учреждениями обслуживания
<b>12.7.35</b>	Раздел земельного участка с кадастровым номером 66:36:0000000:13133	<b>394</b>	Земли населенных пунктов	Земельные участки (территории) общего пользования (Код 12.0)
<b>12.7.36</b>	Раздел земельного участка с кадастровым номером 66:36:0111007:23	<b>210</b>	Земли населенных пунктов	Земельные участки (территории) общего пользования (Код 12.0)
<b>12.7.37</b>	Раздел земельного участка с кадастровым номером 66:36:0000000:11783	<b>1028</b>	Земли населенных пунктов	Земельные участки (территории) общего пользования (Код 12.0)
<b>12.7.38</b>	Раздел земельного участка с кадастровым номером 66:36:0111007:730	<b>359</b>	Земли населенных пунктов	Земельные участки (территории) общего пользования (Код 12.0)
<b>12.7.39</b>	Раздел земельного участка с кадастровым номером 66:36:0111007:730	<b>2058</b>	Земли населенных пунктов	Под жилой многоквартирный дом секционного типа свыше пяти этажей со встроенными нежилыми помещениями
<b>12.7.40</b>	Раздел земельного участка с кадастровым номером 66:36:0111007:335	<b>227</b>	Земли населенных пунктов	Земельные участки (территории) общего пользования (Код 12.0)
<b>12.7.41</b>	Раздел земельного участка с кадастровым номером 66:36:0111007:335	<b>369</b>	Земли населенных пунктов	под многоквартирный дом
<b>12.7.42</b>	Раздел земельного участка с кадастровым номером 66:36:0111007:595	<b>188</b>	Земли населенных пунктов	Земельные участки (территории) общего пользования (Код 12.0)
<b>12.7.43</b>	Раздел земельного участка с кадастровым номером 66:36:0111007:595	<b>797</b>	Земли населенных пунктов	под жилой многоквартирный дом секционного типа свыше пяти этажей
<b>12.7.44</b>	Раздел земельного участка с кадастровым номером 66:36:0111007:111	<b>204</b>	Земли населенных пунктов	Земельные участки (территории) общего пользования (Код 12.0)
<b>12.7.45</b>	Раздел земельного участка с кадастровым номером 66:36:0111007:111	<b>342</b>	Земли населенных пунктов	под многоквартирным домом
<b>12.7.46</b>	Раздел земельного участка с кадастровым номером 66:36:0111007:349	<b>137</b>	Земли населенных пунктов	Земельные участки (территории) общего пользования (Код 12.0)
<b>12.7.47</b>	Раздел земельного участка с кадастровым номером 66:36:0111007:349	<b>388</b>	Земли населенных пунктов	под размещением многоквартирного жилого дома со встроенными нежилыми помещениями и подземной автостоянкой
<b>12.7.48</b>	Раздел земельного участка с кадастровым номером 66:36:0111007:26	<b>899</b>	Земли населенных пунктов	Земельные участки (территории) общего пользования (Код 12.0)
<b>12.7.49</b>	Раздел земельного участка с кадастровым номером 66:36:0111007:30	<b>152</b>	Земли населенных пунктов	Земельные участки (территории) общего пользования (Код 12.0)

<b>12.7.50</b>	Раздел земельного участка с кадастровым номером 66:36:0000000:11554	<b>26</b>	Земли населенных пунктов	Земельные участки (территории) общего пользования (Код 12.0)
<b>12.7.51</b>	Раздел земельного участка с кадастровым номером 66:36:0111007:262	<b>4</b>	Земли населенных пунктов	Земельные участки (территории) общего пользования (Код 12.0)
<b>12.7.52</b>	Раздел земельного участка с кадастровым номером 66:36:0111007:262	<b>7675</b>	Земли населенных пунктов	Многоэтажная жилая застройка (высотная застройка)
<b>12.7.53</b>	Образование земельного участка путем перераспределения земельных участков с кадастровыми номерами 66:36:0102084:255, 66:36:0102084:28, 66:36:0102084:6 и 66:36:0000000:11783	<b>115</b>	Земли населенных пунктов	Земельные участки (территории) общего пользования (Код 12.0)
<b>12.7.54</b>	Раздел земельного участка с кадастровым номером 66:36:0111007:255	<b>3928</b>	Земли населенных пунктов	Многоэтажная жилая застройка (высотная застройка)
<b>12.7.55</b>	Образование земельного участка из земель, находящихся в государственной или муниципальной собственности	<b>16940</b>	Земли населенных пунктов	Земельные участки (территории) общего пользования (Код 12.0)
<b>12.8.1</b>	Раздел земельного участка с кадастровым номером 66:36:0111007:569	<b>82</b>	Земли населенных пунктов	Земельные участки (территории) общего пользования (Код 12.0)
<b>12.8.2</b>	Раздел земельного участка с кадастровым номером 66:36:0000000:13133	<b>930</b>	Земли населенных пунктов	Земельные участки (территории) общего пользования (Код 12.0)
<b>12.8.3</b>	Раздел земельного участка с кадастровым номером 66:36:0111007:23	<b>327</b>	Земли населенных пунктов	Земельные участки (территории) общего пользования (Код 12.0)
<b>12.8.4</b>	Раздел земельного участка с кадастровым номером 66:36:0111007:730	<b>109</b>	Земли населенных пунктов	Земельные участки (территории) общего пользования (Код 12.0)
<b>12.8.5</b>	Раздел земельного участка с кадастровым номером 66:36:0111007:914	<b>16</b>	Земли населенных пунктов	Земельные участки (территории) общего пользования (Код 12.0)
<b>12.8.6</b>	Раздел земельного участка с кадастровым номером 66:36:0111007:28	<b>142</b>	Земли населенных пунктов	Земельные участки (территории) общего пользования (Код 12.0)
<b>12.8.7</b>	Раздел земельного участка с кадастровым номером 66:36:0111007:1079	<b>31</b>	Земли населенных пунктов	Земельные участки (территории) общего пользования (Код 12.0)
<b>12.8.8</b>	Раздел земельного участка с кадастровым номером 66:36:0111007:11	<b>339</b>	Земли населенных пунктов	Земельные участки (территории) общего пользования (Код 12.0)
<b>12.8.9</b>	Раздел земельного участка с кадастровым номером 66:36:0111007:150	<b>28</b>	Земли населенных пунктов	Земельные участки (территории) общего пользования (Код 12.0)
<b>12.8.10</b>	Раздел земельного участка с кадастровым номером 66:36:0111007:151	<b>23</b>	Земли населенных пунктов	Земельные участки (территории) общего пользования (Код 12.0)
<b>12.8.11</b>	Раздел земельного участка с кадастровым номером 66:36:0111007:152	<b>22</b>	Земли населенных пунктов	Земельные участки (территории) общего пользования (Код 12.0)



Изм.12.1

12.8.31	Раздел земельного участка с кадастровым номером 66:36:0110002:6	2458	Земли населенных пунктов	Земельные участки (территории) общего пользования (Код 12.0)
12.8.32	Раздел земельного участка с кадастровым номером 66:36:0110002:59	132	Земли населенных пунктов	Земельные участки (территории) общего пользования (Код 12.0)
12.8.33	Образование земельного участка из земель, находящихся в государственной или муниципальной собственности	9157	Земли населенных пунктов	Земельные участки (территории) общего пользования (Код 12.0)
:14	Раздел земельного участка с кадастровым номером 66:36:0102084:14 с сохранением исходного в измененных границах	1559	Земли населенных пунктов	Многоэтажная жилая застройка (2.6)
:14.1		24	Земли населенных пунктов	Земельные участки (территории) общего пользования (12.0)
:15	Раздел земельного участка с кадастровым номером 66:36:0102084:15 с сохранением исходного в измененных границах	1068	Земли населенных пунктов	Многоэтажная жилая застройка (2.6)
:15.1		53	Земли населенных пунктов	Земельные участки (территории) общего пользования (12.0)
:256	Раздел земельного участка с кадастровым номером 66:36:0102084:256 с сохранением исходного в измененных границах	1307	Земли населенных пунктов	Многоэтажная жилая застройка (2.6)
:256.1		432	Земли населенных пунктов	Многоэтажная жилая застройка (2.6)
:256.2		1078	Земли населенных пунктов	Многоэтажная жилая застройка (2.6)
:257	Раздел земельного участка с кадастровым номером 66:36:0102084:257 с сохранением исходного в измененных границах	3001	Земли населенных пунктов	Многоэтажная жилая застройка (2.6)
:257.1		21	Земли населенных пунктов	Многоэтажная жилая застройка (2.6)
:258	Раздел земельного участка с кадастровым номером 66:36:0102084:258 с сохранением исходного в измененных границах	1448	Земли населенных пунктов	Многоэтажная жилая застройка (2.6)
:258.1		1399	Земли населенных пунктов	Многоэтажная жилая застройка (2.6)
:259	Раздел земельного участка с кадастровым номером 66:36:0102084:259 с сохранением исходного в измененных границах	903	Земли населенных пунктов	Многоэтажная жилая застройка (2.6)
:259.1		8	Земли населенных пунктов	Многоэтажная жилая застройка (2.6)
:26	Раздел земельного участка с кадастровым номером 66:36:0102084:26 с сохранением	606	Земли населенных пунктов	Многоэтажная жилая застройка (2.6)

:26.1	исходного в измененных границах	257	Земли населенных пунктов	Многоэтажная жилая застройка (2.6)
:260	Раздел земельного участка с кадастровым номером 66:36:0102084:260 с сохранением исходного в измененных границах	2790	Земли населенных пунктов	Многоэтажная жилая застройка (2.6)
:260.1		503	Земли населенных пунктов	Многоэтажная жилая застройка (2.6)
:260.2		304	Земли населенных пунктов	Многоэтажная жилая застройка (2.6)
:260.3		39	Земли населенных пунктов	Многоэтажная жилая застройка (2.6)
:27		Раздел земельного участка с кадастровым номером 66:36:0102084:27 с сохранением исходного в измененных границах	548	Земли населенных пунктов
:27.1	185		Земли населенных пунктов	Многоэтажная жилая застройка (2.6)
:27.2	10		Земли населенных пунктов	Земельные участки (территории) общего пользования (12.0)
:8	Раздел земельного участка с кадастровым номером 66:36:0102084:8 с сохранением исходного в измененных границах	578	Земли населенных пунктов	Многоэтажная жилая застройка (2.6)
:8.1		539	Земли населенных пунктов	Многоэтажная жилая застройка (2.6)
2.2.2.1	Образование из неразграниченных земель	11	Земли населенных пунктов	Многоэтажная жилая застройка (2.6)
2.2.5.1	Образование из неразграниченных земель	19	Земли населенных пунктов	Многоэтажная жилая застройка (2.6)
12.9	Раздел земельного участка с кадастровым номером 66:36:0102084:262	11	Земли населенных пунктов	Земельные участки (территории) общего пользования (Код 12.0)
1.2.1	Раздел земельного участка с кадастровым номером 66:36:0102080:34	859	Земли населенных пунктов	Площадки для занятий спортом (Код 5.1.3)
1.2	Раздел земельного участка с кадастровым номером 66:36:0102080:34	2921	Земли населенных пунктов	Дошкольное, начальное и среднее общее образование (Код 3.5.1)
1.14	Образование земельного участка из земель, находящихся в государственной или муниципальной собственности	623	Земли населенных пунктов	Площадки для занятий спортом (Код 5.1.3)
Изм.9.5 3.4.1	Раздел земельного участка с сохранением исходного земельного участка КН 66:36:0110001:113	204	Земли населенных пунктов	Улично-дорожная сеть (код 12.0.1)

<b>3.4.2</b>	Раздел земельного участка с сохранением исходного земельного участка КН 66:36:0110001:113	<b>232</b>	Земли населенных пунктов	Улично-дорожная сеть (код 12.0.1)
<b>3.4.3</b>	Образование земельного участка из земель, находящихся в государственной или муниципальной собственности	<b>563</b>	Земли населенных пунктов	Улично-дорожная сеть (код 12.0.1)
<b>3.4.4</b>	Раздел земельного участка с сохранением исходного земельного участка КН 66:36:0111007:1	<b>2981</b>	Земли населенных пунктов	Улично-дорожная сеть (код 12.0.1)
<b>3.4.5</b>	Образование земельного участка из земель, находящихся в государственной или муниципальной собственности	<b>827</b>	Земли населенных пунктов	Улично-дорожная сеть (код 12.0.1)
<b>3.4.6</b>	Образование земельного участка из земель, находящихся в государственной или муниципальной собственности	<b>15</b>	Земли населенных пунктов	Улично-дорожная сеть (код 12.0.1)
<b>3.4.7</b>	Раздел земельного участка с сохранением исходного земельного участка КН 66:36:0000000:13133	<b>48</b>	Земли населенных пунктов	Улично-дорожная сеть (код 12.0.1)
<b>3.4.8</b>	Раздел земельного участка с сохранением исходного земельного участка КН 66:36:0111007:11	<b>226</b>	Земли населенных пунктов	Улично-дорожная сеть (код 12.0.1)
<b>3.4.9</b>	Раздел земельного участка с сохранением исходного земельного участка КН 66:36:0111007:11	<b>313</b>	Земли населенных пунктов	Улично-дорожная сеть (код 12.0.1)
<b>3.4.10</b>	Раздел или раздел с сохранением исходного земельного участка с КН 66:36:0111007:150	<b>3</b>	Земли населенных пунктов	Улично-дорожная сеть (код 12.0.1)
<b>3.4.11</b>	Раздел или раздел с сохранением исходного земельного участка с КН 66:36:0111007:151	<b>3</b>	Земли населенных пунктов	Улично-дорожная сеть (код 12.0.1)
<b>3.4.12</b>	Раздел или раздел с сохранением исходного земельного участка с КН 66:36:0111007:152	<b>4</b>	Земли населенных пунктов	Улично-дорожная сеть (код 12.0.1)
<b>3.4.13</b>	Раздел или раздел с сохранением исходного земельного участка с КН 66:36:0111007:9	<b>5</b>	Земли населенных пунктов	Улично-дорожная сеть (код 12.0.1)
<b>3.4.14</b>	Раздел или раздел с сохранением исходного земельного участка с КН 66:36:0111007:154	<b>5</b>	Земли населенных пунктов	Улично-дорожная сеть (код 12.0.1)

<b>3.4.15</b>	Раздел или раздел с сохранением исходного земельного участка с КН 66:36:0111007:155	<b>5</b>	Земли населенных пунктов	Улично-дорожная сеть (код 12.0.1)
<b>3.4.16</b>	Раздел земельного участка с сохранением исходного земельного участка КН 66:36:0110001:118	<b>67</b>	Земли населенных пунктов	Улично-дорожная сеть (код 12.0.1)
<b>3.4.17</b> (3.4.17(1); 3.4.17(2))	Раздел земельного участка с сохранением исходного земельного участка КН 66:36:0111007:3	<b>101</b> (50 и 51)	Земли населенных пунктов	Улично-дорожная сеть (код 12.0.1)
<b>3.9.1</b>	Раздел земельного участка с сохранением исходного земельного участка КН 66:36:0110001:9	<b>449</b>	Земли населенных пунктов	Культурное развитие (код 3.6)
<b>3.9.2</b>	Раздел земельного участка с сохранением исходного земельного участка КН 66:36:0110002:14	<b>482</b>	Земли населенных пунктов	Культурное развитие (код 3.6)
<b>3.9.3</b>	Раздел земельного участка с сохранением исходного земельного участка КН 66:36:0110001:122	<b>750</b>	Земли населенных пунктов	Культурное развитие (код 3.6)
<b>3.9.4</b>	Раздел земельного участка с сохранением исходного земельного участка КН 66:36:0110001:125	<b>722</b>	Земли населенных пунктов	Культурное развитие (код 3.6)
<b>3.9.5</b>	Раздел земельного участка с сохранением исходного земельного участка КН 66:36:0110001:113	<b>116</b>	Земли населенных пунктов	Культурное развитие (код 3.6)
<b>3.9.6</b>	Раздел земельного участка с сохранением исходного земельного участка КН 66:36:0110001:125	<b>237</b>	Земли населенных пунктов	Культурное развитие (код 3.6)
<b>3.9.7</b>	Образование земельного участка из земель, находящихся в государственной или муниципальной собственности	<b>74</b>	Земли населенных пунктов	Культурное развитие (код 3.6)
<b>3.9.8</b>	Раздел земельного участка с сохранением исходного земельного участка КН 66:36:0110001:121	<b>4190</b>	Земли населенных пунктов	Культурное развитие (код 3.6)
<b>3.10.2</b>	Раздел земельного участка с сохранением исходного земельного участка КН 66:36:0110001:125	<b>14</b>	Земли населенных пунктов	Улично-дорожная сеть (код 12.0.1)
<b>3.10.3</b>	Раздел земельного участка с сохранением исходного земельного участка КН 66:36:0110001:118	<b>370</b>	Земли населенных пунктов	Улично-дорожная сеть (код 12.0.1)

<b>3.10.4</b>	Образование земельного участка из земель, находящихся в государственной или муниципальной собственности	<b>295</b>	Земли населенных пунктов	Улично-дорожная сеть (код 12.0.1)
<b>3.10.5</b>	Раздел земельного участка с сохранением исходного земельного участка КН 66:36:0110001:113	<b>131</b>	Земли населенных пунктов	Улично-дорожная сеть (код 12.0.1)
<b>3.10.6</b>	Образование земельного участка из земель, находящихся в государственной или муниципальной собственности	<b>475</b>	Земли населенных пунктов	Улично-дорожная сеть (код 12.0.1)
<b>3.10.7</b>	Раздел земельного участка с сохранением исходного земельного участка КН 66:36:0111007:1	<b>4573</b>	Земли населенных пунктов	Улично-дорожная сеть (код 12.0.1)
<b>3.10.8</b>	Раздел земельного участка с сохранением исходного земельного участка КН 66:36:0111007:4	<b>243</b>	Земли населенных пунктов	Улично-дорожная сеть (код 12.0.1)
<b>3.10.9</b>	Образование земельного участка из земель, находящихся в государственной или муниципальной собственности	<b>504</b>	Земли населенных пунктов	Улично-дорожная сеть (код 12.0.1)
<b>3.10.10</b>	Раздел земельного участка с сохранением исходного земельного участка КН 66:36:0111007:11	<b>276</b>	Земли населенных пунктов	Улично-дорожная сеть (код 12.0.1)
<b>3.10.11</b>	Образование земельного участка из земель, находящихся в государственной или муниципальной собственности	<b>475</b>	Земли населенных пунктов	Улично-дорожная сеть (код 12.0.1)
<b>3.10.12</b>	Раздел земельного участка с сохранением исходного земельного участка КН 66:36:0111007:11	<b>445</b>	Земли населенных пунктов	Улично-дорожная сеть (код 12.0.1)
<b>3.10.13</b>	Раздел или раздел с сохранением исходного земельного участка с КН 66:36:0111007:160	<b>5</b>	Земли населенных пунктов	Улично-дорожная сеть (код 12.0.1)
<b>3.10.14</b>	Раздел или раздел с сохранением исходного земельного участка с КН 66:36:0111007:161	<b>6</b>	Земли населенных пунктов	Улично-дорожная сеть (код 12.0.1)
<b>3.10.15</b>	Раздел или раздел с сохранением исходного земельного участка с КН 66:36:0111007:162	<b>6</b>	Земли населенных пунктов	Улично-дорожная сеть (код 12.0.1)
<b>3.10.16</b>	Раздел или раздел с сохранением исходного земельного участка с КН 66:36:0111007:163	<b>5</b>	Земли населенных пунктов	Улично-дорожная сеть (код 12.0.1)

<b>3.10.17</b>	Раздел или раздел с сохранением исходного земельного участка с КН 66:36:0111007:164	<b>5</b>	Земли населенных пунктов	Улично-дорожная сеть (код 12.0.1)
<b>3.10.18</b>	Раздел или раздел с сохранением исходного земельного участка с КН 66:36:0111007:165	<b>6</b>	Земли населенных пунктов	Улично-дорожная сеть (код 12.0.1)
<b>3.10.19</b>	Раздел или раздел с сохранением исходного земельного участка с КН 66:36:0111007:166	<b>5</b>	Земли населенных пунктов	Улично-дорожная сеть (код 12.0.1)
<b>3.10.20</b>	Раздел или раздел с сохранением исходного земельного участка с КН 66:36:0111007:167	<b>6</b>	Земли населенных пунктов	Улично-дорожная сеть (код 12.0.1)
<b>3.10.21</b>	Раздел или раздел с сохранением исходного земельного участка с КН 66:36:0111007:168	<b>5</b>	Земли населенных пунктов	Улично-дорожная сеть (код 12.0.1)
<b>3.10.22</b>	Раздел или раздел с сохранением исходного земельного участка с КН 66:36:0111007:169	<b>6</b>	Земли населенных пунктов	Улично-дорожная сеть (код 12.0.1)
<b>3.10.23</b>	Раздел или раздел с сохранением исходного земельного участка с КН 66:36:0111007:170	<b>5</b>	Земли населенных пунктов	Улично-дорожная сеть (код 12.0.1)
<b>3.10.24</b>	Раздел или раздел с сохранением исходного земельного участка с КН 66:36:0111007:171	<b>6</b>	Земли населенных пунктов	Улично-дорожная сеть (код 12.0.1)
<b>3.10.25</b>	Раздел или раздел с сохранением исходного земельного участка с КН 66:36:0111007:172	<b>5</b>	Земли населенных пунктов	Улично-дорожная сеть (код 12.0.1)
<b>3.10.26</b> (3.10.26(1); 3.10.26(2))	Раздел земельного участка с сохранением исходного земельного участка КН 66:36:0111007:3	<b>152</b> (74 и 78)	Земли населенных пунктов	Улично-дорожная сеть (код 12.0.1)

### 3.3 Ведомость координат образуемых земельных (на период подготовки)

Таблица № 4

Обозначение земельного участка	№ точки	Координаты		
		X	Y	
2.1.5.8	1	405638,25	1532638,48	
	2	405621,17	1532638,78	
	3	405621,13	1532636,62	
	4	405638,17	1532636,24	
	1	405638,25	1532638,48	
2.1.5.9	1	405729,79	1532598,46	
	2	405728,27	1532597,32	
	3	405728,95	1532596,98	
	1	405729,79	1532598,46	
2.1.6	1	405794,36	1532646,68	
	2	405787,93	1532655,07	
	3	405781,35	1532649,59	
	4	405775,54	1532656,58	
	5	405782,43	1532662,27	
	6	405748,69	1532706,70	
	7	405700,22	1532669,97	
	8	405683,33	1532657,65	
	9	405673,42	1532650,28	
	10	405676,56	1532645,62	
	11	405679,02	1532641,96	
	12	405681,89	1532637,67	
	13	405684,02	1532634,49	
	14	405685,68	1532632,01	
	15	405710,89	1532594,45	
	16	405715,48	1532587,67	
	2	405728,27	1532597,32	
	1	405729,79	1532598,46	
	17	405736,14	1532603,25	
	18	405742,35	1532607,90	
	19	405748,77	1532612,71	
	20	405766,97	1532626,41	
	21	405785,60	1532640,19	
	1	405794,36	1532646,68	
	12.7.1	1	405620,68	1532982,42
		2	405616,82	1532987,64
		3	405615,10	1532986,35
4		405617,26	1532981,09	
1		405620,68	1532982,42	
12.7.2	1	405617,26	1532981,09	
	2	405615,10	1532986,35	
	3	405602,60	1532977,02	
	4	405604,51	1532973,86	
	1	405617,26	1532981,09	
12.7.3	(1)			
	1	405604,51	1532973,86	
	2	405602,60	1532977,02	
	3	405590,55	1532968,02	
	4	405590,61	1532967,89	
	1	405604,51	1532973,86	
	(2)			
	5	405560,05	1532911,69	
	6	405558,19	1532915,49	
	7	405552,99	1532911,35	
5	405560,05	1532911,69		
12.7.4	1	405590,61	1532967,89	
	2	405590,55	1532968,02	
	3	405589,96	1532967,58	
	1	405590,61	1532967,89	

<b>12.7.5</b>			(1)	
	1	405639,48	1532957,02	
	2	405620,68	1532982,42	
	3	405617,26	1532981,09	
	4	405629,73	1532952,55	
	1	405639,48	1532957,02	
			(2)	
	5	405633,44	1532949,31	
	6	405631,69	1532948,56	
	7	405631,80	1532948,09	
5	405633,44	1532949,31		
<b>12.7.6</b>			(1)	
	1	405629,73	1532952,55	
	2	405617,26	1532981,09	
	3	405604,51	1532973,86	
	4	405614,74	1532946,87	
	1	405629,73	1532952,55	
			(2)	
	5	405631,80	1532948,09	
	6	405631,69	1532948,56	
	7	405616,54	1532942,89	
	8	405617,90	1532938,94	
	9	405621,70	1532940,54	
	5	405631,80	1532948,09	
	<b>12.7.7</b>			(1)
1		405602,27	1532939,79	
2		405590,61	1532967,89	
3		405589,96	1532967,58	
4		405576,59	1532957,59	
5		405587,24	1532933,27	
6		405588,40	1532933,65	
1		405602,27	1532939,79	
		(2)		
7		405605,45	1532932,07	
8		405603,47	1532937,15	
9		405589,45	1532930,50	
10		405588,78	1532930,23	
11		405590,73	1532925,91	
12		405604,10	1532931,44	
7		405605,45	1532932,07	
<b>12.7.8</b>				(1)
		1	405587,24	1532933,27
	2	405576,59	1532957,59	
	3	405564,03	1532948,20	
	4	405573,28	1532926,64	
	1	405587,24	1532933,27	
			(2)	
	5	405590,73	1532925,91	
	6	405588,78	1532930,23	
	7	405574,90	1532923,37	
	8	405576,72	1532919,61	
	9	405586,22	1532924,65	
	5	405590,73	1532925,91	
	<b>12.7.9</b>			(1)
1		405573,28	1532926,64	
2		405564,03	1532948,20	
3		405552,11	1532939,30	
4		405555,17	1532933,12	
5		405560,72	1532921,00	
1		405573,28	1532926,64	
		(2)		
6		405576,72	1532919,61	

	7	405574,90	1532923,37
	8	405558,19	1532915,49
	9	405560,05	1532911,69
	6	405576,72	1532919,61
<b>12.7.10</b>	1	405559,38	1532920,52
	2	405556,43	1532926,63
	3	405551,68	1532938,98
	4	405539,29	1532929,73
	5	405545,90	1532914,12
	1	405559,38	1532920,52
<b>12.7.11</b>	1	405641,00	1532954,96
	2	405639,48	1532957,02
	3	405629,73	1532952,55
	4	405614,74	1532946,87
	5	405602,27	1532939,79
	6	405588,40	1532933,65
	7	405587,24	1532933,27
	8	405573,28	1532926,64
	9	405560,72	1532921,00
	10	405555,17	1532933,12
	11	405552,11	1532939,30
	12	405551,68	1532938,98
	13	405556,43	1532926,63
	14	405559,38	1532920,52
	15	405545,90	1532914,12
	16	405532,68	1532907,78
	17	405523,86	1532918,20
	18	405518,36	1532914,09
	19	405519,75	1532912,23
	20	405531,15	1532895,13
	21	405550,37	1532905,88
	22	405558,34	1532910,42
	23	405578,06	1532920,09
	24	405582,47	1532922,48
	25	405590,73	1532925,91
	26	405586,22	1532924,65
	27	405576,72	1532919,61
	28	405560,05	1532911,69
	29	405552,99	1532911,35
	30	405558,19	1532915,49
	31	405574,90	1532923,37
	32	405588,78	1532930,23
	33	405589,45	1532930,50
	34	405603,47	1532937,15
	35	405616,54	1532942,89
	36	405631,69	1532948,56
	37	405633,44	1532949,31
	1	405641,00	1532954,96
<b>12.7.12</b>			(1)
	1	405836,79	1533030,58
	2	405835,77	1533032,36
	3	405830,85	1533041,73
	4	405829,57	1533044,22
	5	405822,78	1533059,92
	6	405824,22	1533060,57
	7	405821,49	1533067,06
	8	405812,76	1533067,03
	9	405801,03	1533067,02
	10	405789,25	1533067,00
	11	405777,07	1533066,97
	12	405763,09	1533066,27
	13	405747,94	1533066,00
	14	405732,74	1533065,73

15	405720,95	1533065,52
16	405706,17	1533065,26
17	405576,74	1533063,21
18	405560,93	1533062,62
19	405539,84	1533062,24
20	405521,40	1533062,17
21	405521,82	1533058,64
22	405519,30	1533058,17
23	405541,31	1533055,12
24	405534,00	1533036,70
25	405516,18	1533036,29
26	405510,51	1533035,52
27	405495,89	1533034,51
28	405478,22	1533034,36
29	405474,64	1533035,80
30	405472,77	1533036,25
31	405462,65	1533042,62
32	405447,74	1533057,30
33	405447,72	1533062,10
34	405455,00	1533068,90
35	405439,39	1533065,46
36	405435,28	1533064,33
37	405439,36	1533058,55
38	405444,02	1533060,31
39	405444,05	1533059,31
40	405446,94	1533059,73
41	405447,01	1533057,00
42	405444,12	1533056,58
43	405444,32	1533053,02
44	405447,77	1533051,03
45	405446,59	1533049,44
46	405458,74	1533040,56
47	405471,44	1533032,94
48	405473,82	1533031,47
49	405481,75	1533028,92
50	405487,71	1533024,59
51	405492,96	1533020,79
52	405496,70	1533016,74
53	405501,40	1533013,92
54	405512,06	1533006,90
55	405530,48	1532994,36
56	405519,34	1532985,23
57	405517,78	1532984,61
58	405513,00	1532981,44
59	405513,29	1532981,05
60	405517,47	1532983,70
61	405521,45	1532979,43
62	405522,84	1532980,49
63	405521,81	1532982,39
64	405525,68	1532985,25
65	405529,89	1532988,34
66	405534,62	1532991,20
67	405540,61	1532988,40
68	405549,53	1532983,93
69	405549,95	1532981,97
70	405544,45	1532974,81
71	405537,81	1532966,93
72	405540,49	1532965,49
73	405540,77	1532946,06
74	405543,91	1532956,06
75	405545,34	1532952,15
76	405547,02	1532948,30
77	405551,58	1532939,25

78	405551,68	1532938,98
79	405552,11	1532939,30
80	405548,26	1532947,07
81	405548,35	1532948,80
82	405546,68	1532954,93
83	405545,18	1532966,62
84	405545,97	1532969,73
85	405554,48	1532981,22
86	405556,47	1532982,91
87	405565,00	1532985,81
88	405579,32	1532991,79
89	405590,99	1532996,28
90	405607,57	1533004,70
91	405621,74	1533011,18
92	405635,17	1533017,66
93	405648,92	1533023,98
94	405663,56	1533030,31
95	405677,54	1533036,59
96	405691,61	1533042,91
97	405705,42	1533049,11
98	405719,36	1533055,55
99	405733,85	1533061,13
100	405736,58	1533061,56
101	405745,66	1533062,50
102	405751,87	1533062,66
103	405758,74	1533043,69
104	405774,08	1533049,71
105	405782,45	1533023,27
106	405769,13	1533017,99
107	405768,71	1533017,81
108	405754,79	1533011,48
109	405741,39	1533006,00
110	405727,20	1532999,51
111	405713,37	1532993,44
112	405699,71	1532986,63
113	405685,95	1532978,95
114	405673,52	1532972,66
115	405658,67	1532965,83
116	405644,04	1532959,11
117	405639,48	1532957,02
118	405641,00	1532954,96
119	405633,44	1532949,31
120	405645,51	1532954,51
121	405660,97	1532962,16
122	405674,91	1532968,96
123	405687,46	1532975,38
124	405700,98	1532982,70
125	405715,20	1532989,90
126	405729,05	1532996,05
127	405743,30	1533002,39
128	405756,37	1533007,85
129	405770,71	1533014,22
130	405782,79	1533018,90
131	405784,71	1533011,33
132	405809,79	1533018,82
133	405810,54	1533019,04
134	405835,37	1533025,19
135	405834,24	1533029,44
1	405836,79	1533030,58
136	405681,72	1533043,57
137	405679,29	1533049,26
138	405675,58	1533058,01

	139	405672,53	1533059,17
	140	405661,50	1533059,87
	141	405644,11	1533059,35
	142	405597,12	1533058,04
	143	405589,96	1533057,63
	144	405580,40	1533055,82
	145	405565,09	1533049,69
	146	405551,68	1533043,03
	147	405530,32	1533033,64
	148	405501,28	1533030,94
	149	405497,26	1533028,24
	150	405495,94	1533026,12
	151	405497,63	1533021,79
	152	405517,83	1533007,13
	153	405532,66	1533017,11
	154	405555,64	1532987,44
	155	405571,71	1532993,29
	156	405587,62	1533000,32
	157	405595,63	1533003,57
	158	405600,15	1533005,41
	159	405600,51	1533005,56
	160	405614,31	1533012,02
	161	405628,31	1533018,48
	162	405641,97	1533024,97
	163	405656,94	1533031,63
	164	405671,55	1533038,22
	165	405681,55	1533043,34
	136	405681,72	1533043,57
		(2)	
	166	405523,86	1532918,20
	167	405504,39	1532941,22
	168	405502,99	1532939,93
	169	405500,78	1532937,56
	170	405518,36	1532914,09
	166	405523,86	1532918,20
<b>12.7.13</b>	1	405621,70	1532940,54
	2	405617,90	1532938,94
	3	405618,56	1532938,20
	1	405621,70	1532940,54
<b>12.7.14</b>	1	405618,56	1532938,20
	2	405617,90	1532938,94
	3	405605,45	1532932,07
	4	405604,10	1532931,44
	5	405605,64	1532928,55
	1	405618,56	1532938,20
<b>12.7.15</b>	1	405605,64	1532928,55
	2	405604,10	1532931,44
	3	405590,73	1532925,91
	4	405582,47	1532922,48
	5	405587,03	1532914,65
	1	405605,64	1532928,55
<b>12.7.16</b>	1	405587,03	1532914,65
	2	405582,47	1532922,48
	3	405578,06	1532920,09
	4	405558,34	1532910,42
	5	405565,80	1532898,80
	1	405587,03	1532914,65
<b>12.7.17</b>	1	405662,06	1532864,92
	2	405660,72	1532874,44
	3	405659,18	1532876,84
	4	405650,62	1532889,91
	5	405651,86	1532890,77
	6	405637,98	1532914,03

	7	405656,61	1532921,96
	8	405655,21	1532926,51
	9	405636,76	1532917,56
	10	405615,99	1532909,13
	11	405595,29	1532900,50
	12	405587,03	1532914,65
	13	405565,80	1532898,80
	14	405571,84	1532889,39
	15	405548,31	1532873,55
	16	405547,37	1532873,45
	17	405552,10	1532867,00
	18	405552,08	1532868,26
	19	405568,43	1532880,65
	20	405570,73	1532879,87
	21	405589,42	1532854,10
	22	405593,19	1532849,07
	23	405594,68	1532845,53
	24	405595,81	1532844,36
	25	405610,77	1532823,76
	26	405614,21	1532819,47
	27	405633,80	1532833,47
	28	405644,04	1532841,59
	29	405654,78	1532849,51
	30	405662,02	1532855,50
	1	405662,06	1532864,92
	31	405657,74	1532865,08
	32	405652,94	1532871,28
	33	405655,73	1532874,20
	34	405648,04	1532886,01
	35	405644,98	1532891,35
	36	405643,36	1532894,19
	37	405639,89	1532899,59
	38	405639,55	1532900,15
	39	405635,81	1532906,25
	40	405630,43	1532910,72
	41	405613,69	1532902,88
	42	405594,11	1532894,06
	43	405573,96	1532882,22
	44	405588,11	1532862,52
	45	405599,64	1532848,47
	46	405606,70	1532838,93
	47	405615,52	1532827,55
	48	405617,51	1532827,38
	49	405633,19	1532838,44
	50	405642,79	1532845,15
	51	405650,88	1532851,90
	52	405656,33	1532858,06
	31	405657,74	1532865,08
<b>12.7.18</b>	1	405565,80	1532898,80
	2	405558,34	1532910,42
	3	405550,37	1532905,88
	4	405531,15	1532895,13
	5	405541,81	1532880,88
	1	405565,80	1532898,80
<b>12.7.19</b>	1	405519,75	1532912,23
	2	405518,36	1532914,09
	3	405512,16	1532909,46
	4	405513,63	1532907,43
	1	405519,75	1532912,23
<b>12.7.20</b>	1	405518,36	1532914,09
	2	405500,78	1532937,56
	3	405492,48	1532948,63

4	405484,77	1532958,93
5	405476,14	1532970,45
6	405466,14	1532983,79
7	405463,44	1532987,39
8	405456,18	1532997,09
9	405446,54	1533009,96
10	405436,45	1533023,44
11	405426,52	1533036,68
12	405425,83	1533037,60
13	405421,59	1533034,35
14	405427,74	1533026,48
15	405414,23	1533019,57
16	405409,50	1533016,59
17	405381,88	1533001,63
18	405369,40	1532996,67
19	405360,73	1533011,34
20	405356,87	1533018,74
21	405351,17	1533032,64
22	405388,72	1533052,78
23	405385,17	1533057,92
24	405386,23	1533058,56
25	405376,67	1533070,44
26	405375,82	1533071,02
27	405374,58	1533071,06
28	405354,37	1533057,17
29	405347,72	1533050,88
30	405340,46	1533062,13
31	405335,17	1533070,45
32	405341,22	1533073,17
33	405339,38	1533077,11
34	405329,88	1533096,32
35	405328,25	1533099,61
36	405326,81	1533102,51
37	405324,10	1533108,00
38	405319,71	1533116,87
39	405312,71	1533112,77
40	405320,10	1533098,11
41	405289,03	1533080,02
42	405282,04	1533076,81
43	405283,55	1533074,86
44	405285,20	1533074,49
45	405303,34	1533083,64
46	405322,29	1533094,31
47	405327,98	1533082,53
48	405328,90	1533079,67
49	405330,04	1533071,50
50	405340,67	1533055,03
51	405316,45	1533034,39
52	405298,07	1533018,52
53	405278,85	1533006,00
54	405274,31	1533008,45
55	405270,16	1533041,50
56	405267,97	1533047,08
57	405256,37	1533045,40
58	405243,31	1533042,74
59	405229,58	1533038,11
60	405215,05	1533035,44
61	405199,83	1533032,12
62	405180,39	1533026,19
63	405159,25	1533021,17
64	405153,13	1533031,85
65	405151,04	1533031,63
66	405147,48	1533029,92

67	405150,43	1533021,84
68	405148,70	1533019,50
69	405130,18	1533014,88
70	405113,60	1533011,67
71	405113,77	1533010,11
72	405129,45	1533012,54
73	405149,48	1533016,63
74	405179,28	1533022,12
75	405198,47	1533027,28
76	405214,64	1533030,62
77	405229,66	1533034,37
78	405242,74	1533037,91
79	405255,64	1533042,10
80	405264,10	1533043,85
81	405267,23	1533041,69
82	405270,00	1533012,79
83	405271,93	1533005,19
84	405271,83	1533001,94
85	405264,10	1532997,05
86	405243,69	1532983,52
87	405237,68	1532979,77
88	405228,92	1532974,33
89	405218,86	1532968,04
90	405202,85	1532957,48
91	405184,54	1532945,77
92	405170,56	1532937,60
93	405157,59	1532969,31
94	405158,19	1532955,02
95	405160,88	1532939,65
96	405180,60	1532904,16
97	405185,58	1532906,90
98	405205,74	1532873,18
99	405202,63	1532871,24
100	405206,56	1532864,44
101	405210,03	1532866,34
102	405211,61	1532863,03
103	405234,57	1532873,37
104	405262,45	1532886,58
105	405271,58	1532866,00
106	405279,54	1532870,10
107	405269,98	1532889,32
108	405295,25	1532903,09
109	405314,36	1532912,75
110	405333,53	1532922,48
111	405361,28	1532936,72
112	405363,98	1532931,23
113	405370,67	1532934,50
114	405377,78	1532921,33
115	405398,18	1532931,26
116	405387,91	1532949,54
117	405407,36	1532960,22
118	405426,99	1532970,03
119	405445,28	1532980,29
120	405454,70	1532984,79
121	405457,37	1532984,40
122	405458,66	1532984,02
123	405469,46	1532970,28
124	405490,08	1532941,39
125	405478,51	1532933,18
126	405465,61	1532926,21
127	405453,88	1532918,71
128	405442,38	1532911,53
129	405445,66	1532906,69

130	405453,67	1532912,76
131	405474,11	1532926,04
132	405489,49	1532936,24
133	405493,07	1532935,95
134	405512,16	1532909,46
135	405518,36	1532914,09
1	405518,36	1532914,09
136	405452,29	1532989,05
137	405451,52	1532992,72
138	405430,45	1533019,70
139	405427,84	1533020,89
140	405425,10	1533020,96
141	405418,64	1533017,72
142	405399,48	1533007,17
143	405390,40	1533002,68
144	405379,94	1532997,51
145	405360,50	1532987,93
146	405342,33	1532979,31
147	405322,96	1532969,41
148	405304,48	1532959,57
149	405294,80	1532954,71
150	405285,76	1532949,66
151	405267,24	1532939,26
152	405248,20	1532930,04
153	405231,07	1532922,06
154	405210,06	1532911,30
155	405218,87	1532892,69
156	405213,47	1532889,68
157	405219,30	1532878,34
158	405221,36	1532879,36
159	405225,14	1532873,54
160	405253,29	1532887,56
161	405254,37	1532886,39
162	405273,99	1532895,54
163	405292,07	1532905,54
164	405311,11	1532914,77
165	405330,23	1532924,47
166	405339,26	1532929,42
167	405348,35	1532934,39
168	405367,70	1532944,02
169	405386,55	1532953,86
170	405405,27	1532963,03
171	405423,85	1532972,34
172	405442,68	1532982,60
136	405452,29	1532989,05
173	405365,42	1532994,04
174	405360,43	1533004,87
175	405355,63	1533014,18
176	405349,44	1533026,24
177	405343,41	1533046,83
178	405337,95	1533047,05
179	405330,97	1533042,12
180	405306,29	1533021,75
181	405283,82	1533005,51
182	405255,30	1532986,62
183	405239,10	1532975,90
184	405221,43	1532964,57
185	405204,97	1532954,19
186	405178,32	1532937,80
187	405179,52	1532935,48
188	405174,92	1532931,52

	189	405191,09	1532905,93
	190	405215,59	1532918,05
	191	405246,13	1532932,27
	192	405264,23	1532942,39
	193	405282,97	1532952,07
	194	405301,97	1532962,03
	195	405320,95	1532971,35
	196	405340,13	1532981,95
	173	405365,42	1532994,04
<b>12.7.21</b>	1	405513,63	1532907,43
	2	405512,16	1532909,46
	3	405492,04	1532894,43
	4	405492,59	1532893,47
	1	405513,63	1532907,43
<b>12.7.22</b>	1	405492,59	1532893,47
	2	405492,04	1532894,43
	3	405485,73	1532889,72
	1	405492,59	1532893,47
<b>12.7.23</b>	1	405390,53	1532818,50
	2	405390,48	1532818,57
	3	405382,27	1532812,43
	4	405383,44	1532813,05
	1	405390,53	1532818,50
<b>12.7.24</b>	1	405376,42	1532808,07
	2	405363,36	1532798,31
	3	405363,65	1532798,02
	4	405374,31	1532806,18
	1	405376,42	1532808,07
<b>12.7.25</b>	1	405363,65	1532798,02
	2	405363,36	1532798,31
	3	405357,55	1532793,97
	1	405363,65	1532798,02
<b>12.7.26</b>		(1)	
	1	405363,36	1532798,31
	2	405349,39	1532812,61
	3	405345,49	1532785,97
	4	405357,55	1532793,97
	1	405363,36	1532798,31
		(2)	
	1	405345,24	1532815,15
	2	405333,92	1532826,31
	3	405317,60	1532815,02
	4	405340,51	1532787,51
	5	405343,74	1532796,47
	6	405344,16	1532801,03
	1	405345,24	1532815,15
<b>12.7.27</b>		(1)	
	1	405392,29	1532819,92
	2	405390,48	1532818,57
	3	405390,53	1532818,50
	4	405383,44	1532813,05
	5	405382,27	1532812,43
	6	405376,42	1532808,07
	7	405374,31	1532806,18
	8	405363,65	1532798,02
	9	405357,55	1532793,97
	10	405350,24	1532788,51
	11	405363,95	1532797,61
	12	405374,63	1532805,79
	13	405378,59	1532809,35
	14	405381,64	1532811,54
	15	405383,72	1532812,63
	16	405391,22	1532818,40

	17	405390,91	1532818,82
	1	405392,29	1532819,92
		(2)	
	18	405315,13	1532759,89
	19	405314,74	1532760,36
	20	405310,01	1532755,97
	21	405310,60	1532756,42
	18	405315,13	1532759,89
<b>12.7.28</b>		(1)	
	1	405382,27	1532812,43
	2	405381,38	1532811,97
	3	405378,29	1532809,74
	4	405376,42	1532808,07
	1	405382,27	1532812,43
		(2)	
	5	405453,95	1532871,85
	6	405440,87	1532891,20
	7	405435,64	1532898,93
	8	405409,29	1532937,55
	9	405398,18	1532931,26
	10	405377,78	1532921,33
	11	405345,53	1532905,05
	12	405326,84	1532894,88
	13	405307,90	1532885,01
	14	405279,54	1532870,10
	15	405271,58	1532866,00
	16	405242,76	1532851,97
	17	405204,29	1532839,30
	18	405199,54	1532852,75
	19	405180,60	1532904,16
	20	405160,88	1532939,65
	21	405158,19	1532955,02
	22	405157,59	1532969,31
	23	405156,34	1532998,47
	24	405151,14	1532995,39
	25	405135,81	1532982,21
	26	405126,90	1532975,60
	27	405121,88	1532971,88
	28	405117,66	1532968,63
	29	405111,23	1532963,67
	30	405102,69	1532957,24
	31	405100,40	1532954,13
	32	405127,22	1532896,99
	33	405137,64	1532875,75
	34	405139,64	1532872,20
	35	405166,22	1532817,99
	36	405182,72	1532775,28
	37	405198,02	1532733,92
	38	405204,27	1532716,97
	39	405212,36	1532716,46
	40	405215,13	1532715,48
	41	405215,40	1532713,93
	42	405219,24	1532715,09
	43	405222,22	1532714,82
	44	405235,54	1532712,78
	45	405241,68	1532712,89
	46	405253,35	1532712,76
	47	405310,01	1532755,97
	48	405314,74	1532760,36
	49	405313,59	1532761,73
50	405328,99	1532772,67	
51	405338,80	1532780,46	
52	405345,40	1532785,30	

53	405350,24	1532788,51
54	405357,55	1532793,97
55	405345,49	1532785,97
56	405349,39	1532812,61
57	405353,36	1532817,22
58	405355,88	1532819,44
59	405388,63	1532836,49
60	405404,92	1532844,92
61	405405,45	1532845,18
62	405413,45	1532845,87
63	405418,43	1532848,30
64	405419,31	1532848,73
65	405429,79	1532853,83
66	405437,11	1532858,68
67	405439,46	1532860,37
68	405440,27	1532859,18
69	405437,91	1532857,47
70	405430,14	1532851,23
71	405429,43	1532848,87
72	405421,80	1532843,37
73	405415,62	1532839,36
74	405412,25	1532836,60
75	405407,50	1532832,71
76	405390,23	1532818,91
77	405390,48	1532818,57
78	405392,29	1532819,92
79	405407,81	1532832,32
80	405415,91	1532838,96
81	405422,08	1532842,96
82	405429,87	1532848,56
83	405430,57	1532850,94
84	405438,21	1532857,08
85	405440,56	1532858,77
86	405453,95	1532871,85
5	405453,95	1532871,85
87	405439,89	1532891,77
88	405435,23	1532898,65
89	405419,28	1532922,03
90	405409,14	1532936,90
91	405398,41	1532930,82
92	405378,00	1532920,88
93	405376,27	1532920,01
94	405350,21	1532906,98
95	405327,83	1532895,20
96	405311,14	1532886,19
97	405308,14	1532884,57
98	405291,49	1532875,82
99	405279,76	1532869,65
100	405273,29	1532866,30
101	405271,81	1532865,55
102	405254,53	1532857,53
103	405236,69	1532848,94
104	405221,62	1532844,21
105	405206,00	1532839,32
106	405203,98	1532838,67
107	405203,49	1532840,06
108	405199,07	1532852,58
109	405197,50	1532856,84
110	405191,80	1532872,32
111	405186,66	1532886,26
112	405180,15	1532903,95
113	405174,80	1532913,59

114	405167,76	1532926,24
115	405160,40	1532939,49
116	405160,09	1532941,26
117	405157,69	1532954,97
118	405157,60	1532956,97
119	405156,80	1532975,88
120	405155,87	1532997,61
121	405151,44	1532994,98
122	405136,13	1532981,82
123	405127,20	1532975,20
124	405134,31	1532964,87
125	405135,11	1532963,70
126	405136,05	1532963,68
127	405138,85	1532962,62
128	405140,31	1532960,95
129	405140,99	1532957,50
130	405139,98	1532955,20
131	405137,92	1532953,32
132	405136,16	1532952,74
133	405134,09	1532952,78
134	405131,53	1532954,07
135	405129,40	1532952,93
136	405132,72	1532946,09
137	405139,92	1532931,26
138	405147,66	1532915,35
139	405154,50	1532901,25
140	405159,20	1532890,80
141	405158,87	1532886,96
142	405161,57	1532880,52
143	405164,65	1532873,50
144	405167,82	1532866,32
145	405171,20	1532860,15
146	405180,88	1532842,29
147	405187,85	1532829,43
148	405183,54	1532826,73
149	405180,36	1532824,28
150	405172,03	1532817,84
151	405180,73	1532790,38
152	405182,44	1532785,51
153	405186,62	1532777,05
154	405191,74	1532779,78
155	405205,09	1532788,00
156	405217,62	1532795,43
157	405228,29	1532801,99
158	405235,40	1532806,37
159	405241,58	1532809,94
160	405257,04	1532818,90
161	405271,87	1532828,32
162	405287,41	1532837,68
163	405305,10	1532848,33
164	405311,12	1532851,95
165	405323,68	1532860,04
166	405342,71	1532872,29
167	405363,78	1532885,11
168	405375,78	1532893,21
169	405387,09	1532901,90
170	405390,55	1532903,92
171	405395,90	1532902,10
172	405429,85	1532895,56
173	405435,61	1532894,25
87	405439,89	1532891,77
174	405445,75	1532873,73

175	405445,42	1532875,67
176	405435,59	1532890,12
177	405426,33	1532893,22
178	405421,58	1532893,84
179	405395,30	1532897,28
180	405390,76	1532894,84
181	405374,33	1532883,03
182	405365,87	1532876,94
183	405354,61	1532869,76
184	405335,35	1532857,46
185	405334,51	1532856,93
186	405313,59	1532843,58
187	405296,33	1532832,91
188	405294,39	1532831,67
189	405271,80	1532817,12
190	405275,54	1532810,86
191	405286,99	1532794,51
192	405303,32	1532806,66
193	405326,71	1532777,59
194	405340,51	1532787,51
195	405343,74	1532796,47
196	405344,16	1532801,03
197	405345,24	1532815,15
198	405382,80	1532837,13
199	405407,81	1532848,75
200	405416,98	1532852,32
201	405428,81	1532856,93
202	405432,58	1532859,27
203	405439,10	1532864,48
204	405445,35	1532869,47
174	405445,75	1532873,73
205	405306,05	1532761,82
206	405284,14	1532789,26
207	405282,04	1532791,90
208	405264,65	1532814,17
209	405244,55	1532802,45
210	405238,95	1532798,38
211	405230,90	1532792,52
212	405220,45	1532785,94
213	405210,11	1532779,42
214	405202,90	1532775,06
215	405188,77	1532766,53
216	405190,95	1532760,77
217	405200,24	1532735,39
218	405198,46	1532734,21
219	405204,62	1532717,45
220	405212,46	1532716,96
221	405215,57	1532715,85
222	405215,79	1532714,58
223	405219,18	1532715,61
224	405222,29	1532715,32
225	405235,51	1532713,29
226	405235,19	1532718,94
227	405245,77	1532718,43
228	405250,88	1532721,56
229	405258,54	1532723,99
230	405265,34	1532728,46
231	405278,08	1532738,09
232	405278,48	1532738,39
233	405291,27	1532748,72
234	405298,41	1532754,54
205	405306,05	1532761,82

	235	405154,66	1532888,44
	236	405148,16	1532904,33
	237	405137,64	1532925,75
	238	405124,63	1532954,92
	239	405117,89	1532968,18
	240	405111,53	1532963,27
	241	405103,04	1532956,88
	242	405100,98	1532954,08
	243	405127,67	1532897,21
	244	405130,29	1532891,70
	245	405138,07	1532876,02
	246	405152,54	1532884,98
	235	405154,66	1532888,44
	247	405183,07	1532827,80
	248	405174,49	1532845,21
	249	405165,43	1532863,83
	250	405156,80	1532880,38
	251	405140,09	1532872,41
	252	405148,67	1532854,94
	253	405157,77	1532836,36
	254	405166,65	1532818,25
	247	405183,07	1532827,80
<b>12.7.29</b>	1	405464,71	1532823,29
	2	405430,02	1532798,75
	3	405430,65	1532797,85
	1	405464,71	1532823,29
<b>12.7.30</b>	1	405369,74	1532752,36
	2	405362,28	1532762,35
	3	405335,51	1532742,34
	4	405345,71	1532728,69
	5	405362,93	1532741,56
	6	405363,05	1532747,36
	1	405369,74	1532752,36
<b>12.7.31</b>	1	405362,34	1532713,21
	2	405356,97	1532708,55
	3	405354,94	1532700,23
	4	405361,88	1532691,28
	5	405362,10	1532702,01
	6	405360,37	1532704,07
	7	405362,17	1532705,47
	1	405362,34	1532713,21
<b>12.7.32</b>	1	405321,69	1532735,39
	2	405320,85	1532736,62
	3	405309,16	1532753,77
	4	405302,54	1532748,84
	5	405316,84	1532732,08
	1	405321,69	1532735,39
<b>12.7.33</b>			(1)
	1	405322,01	1532726,02
	2	405321,69	1532735,39
	3	405316,84	1532732,08
	1	405322,01	1532726,02
			(2)
	1	405323,44	1532684,84
	2	405322,74	1532705,03
	3	405322,44	1532684,86
	1	405323,44	1532684,84
<b>12.7.34</b>	1	405322,74	1532705,03
	2	405322,01	1532726,02
	3	405316,84	1532732,08
	4	405301,90	1532721,88

	5	405299,96	1532722,36
	6	405294,69	1532723,68
	7	405254,26	1532711,64
	8	405253,66	1532712,42
	9	405219,54	1532687,58
	10	405242,86	1532687,24
	11	405242,71	1532694,55
	12	405262,51	1532695,26
	13	405262,68	1532686,95
	14	405322,46	1532686,07
	1	405322,74	1532705,03
<b>12.7.35</b>	1	405361,64	1532677,68
	2	405322,34	1532678,29
	3	405322,27	1532673,50
	4	405335,14	1532673,13
	5	405334,97	1532665,63
	6	405361,47	1532665,14
	1	405361,64	1532677,68
<b>12.7.36</b>	1	405335,14	1532673,13
	2	405322,27	1532673,50
	3	405322,01	1532657,10
	4	405330,74	1532656,91
	5	405334,77	1532656,79
	6	405334,82	1532658,85
	7	405334,97	1532665,63
	1	405335,14	1532673,13
<b>12.7.37</b>			(1)
	1	405361,38	1532658,34
	2	405334,82	1532658,85
	3	405334,77	1532656,79
	4	405330,74	1532656,91
	5	405330,74	1532647,64
	6	405334,48	1532647,50
	7	405334,17	1532629,94
	8	405333,73	1532612,02
	9	405333,31	1532601,11
	10	405332,96	1532592,65
	11	405332,49	1532576,02
	12	405331,48	1532569,21
	13	405335,86	1532569,13
	14	405336,66	1532619,06
	15	405339,30	1532619,00
	16	405339,36	1532631,75
	17	405337,26	1532631,83
	18	405337,78	1532648,34
	19	405361,24	1532647,96
	1	405361,38	1532658,34
			(2)
	20	405361,05	1532637,01
	21	405360,80	1532630,09
	22	405354,18	1532630,11
	23	405352,39	1532530,29
	24	405330,40	1532530,78
	25	405330,29	1532527,56
	26	405355,67	1532527,35
	27	405356,98	1532591,84
	28	405357,70	1532627,16
	29	405360,90	1532627,06
	20	405361,05	1532637,01
<b>12.7.38</b>			(1)
	1	405334,48	1532647,50
	2	405330,74	1532647,64
	3	405321,87	1532647,87

	4	405321,84	1532645,60
	5	405321,49	1532630,25
	6	405334,17	1532629,94
	1	405334,48	1532647,50
		(2)	
	7	405333,73	1532612,02
	8	405321,08	1532612,32
	9	405320,83	1532601,46
	10	405333,31	1532601,11
	7	405333,73	1532612,02
<b>12.7.39</b>	1	405321,84	1532645,60
	2	405277,87	1532647,11
	3	405277,75	1532640,10
	4	405274,94	1532640,23
	5	405272,94	1532640,32
	6	405268,94	1532640,50
	7	405269,01	1532641,93
	8	405269,10	1532643,92
	9	405269,24	1532647,41
	10	405259,16	1532647,76
	11	405260,36	1532612,40
	12	405286,35	1532611,66
	13	405286,12	1532602,42
	14	405320,83	1532601,46
	15	405321,08	1532612,32
	16	405300,50	1532612,82
	17	405300,93	1532630,75
	18	405321,49	1532630,25
	1	405321,84	1532645,60
<b>12.7.40</b>	1	405334,17	1532629,94
	2	405321,49	1532630,25
	3	405321,08	1532612,32
	4	405333,73	1532612,02
	1	405334,17	1532629,94
<b>12.7.41</b>	1	405321,49	1532630,25
	2	405300,93	1532630,75
	3	405300,50	1532612,82
	4	405321,08	1532612,32
	1	405321,49	1532630,25
<b>12.7.42</b>		(1)	
	1	405333,31	1532601,11
	2	405320,83	1532601,46
	3	405320,64	1532593,00
	4	405332,96	1532592,65
	1	405333,31	1532601,11
		(2)	
	5	405332,49	1532576,02
	6	405320,26	1532576,37
	7	405320,09	1532569,20
	8	405331,48	1532569,21
	5	405332,49	1532576,02
<b>12.7.43</b>	1	405320,83	1532601,46
	2	405286,12	1532602,42
	3	405285,47	1532576,96
	4	405285,28	1532569,17
	5	405320,09	1532569,20
	6	405320,26	1532576,37
	7	405299,63	1532576,95
	8	405300,10	1532593,57
	9	405320,64	1532593,00
	1	405320,83	1532601,46
<b>12.7.44</b>	1	405332,96	1532592,65
	2	405320,64	1532593,00

	3	405320,26	1532576,37
	4	405332,49	1532576,02
	1	405332,96	1532592,65
<b>12.7.45</b>	1	405320,64	1532593,00
	2	405300,10	1532593,57
	3	405299,63	1532576,95
	4	405320,26	1532576,37
	1	405320,64	1532593,00
<b>12.7.46</b>	1	405331,48	1532569,21
	2	405320,09	1532569,20
	3	405319,82	1532557,44
	4	405331,34	1532557,04
	1	405331,48	1532569,21
<b>12.7.47</b>	1	405320,09	1532569,20
	2	405285,28	1532569,17
	3	405285,18	1532565,35
	4	405285,01	1532558,67
	5	405287,41	1532558,58
	6	405298,97	1532558,17
	7	405319,82	1532557,44
	1	405320,09	1532569,20
<b>12.7.48</b>	1	405331,34	1532557,04
	2	405319,82	1532557,44
	3	405317,96	1532475,80
	4	405328,40	1532475,19
	5	405328,66	1532482,43
	6	405329,02	1532492,43
	7	405330,29	1532527,56
	8	405330,40	1532530,78
	9	405330,81	1532542,04
	1	405331,34	1532557,04
<b>12.7.49</b>	1	405328,40	1532475,19
	2	405317,96	1532475,80
	3	405317,58	1532459,40
	4	405327,94	1532462,30
	5	405328,23	1532470,41
	1	405328,40	1532475,19
<b>12.7.50</b>	1	405331,59	1532470,29
	2	405328,23	1532470,41
	3	405327,94	1532462,30
	4	405331,37	1532463,26
	1	405331,59	1532470,29
<b>12.7.51</b>	1	405358,46	1532485,02
	2	405358,15	1532485,03
	3	405357,91	1532470,69
	4	405358,22	1532470,78
	1	405358,46	1532485,02
<b>12.7.52</b>	1	405433,94	1532574,23
	2	405392,94	1532574,33
	3	405360,59	1532575,09
	4	405360,01	1532575,09
	5	405359,52	1532546,72
	6	405360,08	1532546,71
	7	405359,74	1532530,31
	8	405359,24	1532530,30
	9	405358,46	1532485,02
	10	405358,22	1532470,78
	11	405357,91	1532470,69
	12	405357,90	1532470,34
	13	405390,76	1532469,75
	14	405390,77	1532470,10
	15	405431,17	1532469,25
	16	405431,39	1532478,11

	17	405431,68	1532489,46
	18	405432,74	1532530,60
	19	405433,09	1532545,27
	1	405433,94	1532574,23
<b>12.7.53</b>	1	405360,90	1532627,06
	2	405357,70	1532627,16
	3	405356,98	1532591,84
	4	405360,29	1532591,68
	1	405360,90	1532627,06
<b>12.7.54</b>	1	405450,06	1532588,07
	2	405450,03	1532612,53
	3	405434,94	1532613,04
	4	405436,62	1532643,34
	5	405417,92	1532643,61
	6	405411,52	1532651,82
	7	405418,16	1532633,95
	8	405369,30	1532615,71
	9	405364,14	1532629,36
	10	405364,14	1532626,96
	11	405360,90	1532627,06
	12	405360,29	1532591,68
	13	405360,96	1532591,67
	14	405393,31	1532590,96
	15	405392,94	1532574,33
	16	405433,94	1532574,23
	17	405434,37	1532588,53
	1	405450,06	1532588,07
<b>12.7.55</b>			(1)
	1	405545,90	1532914,12
	2	405539,29	1532929,73
	3	405523,86	1532918,20
	4	405532,68	1532907,78
	1	405545,90	1532914,12
			(2)
	5	405541,81	1532880,88
	6	405531,15	1532895,13
	7	405519,75	1532912,23
	8	405513,63	1532907,43
	9	405492,59	1532893,47
	10	405485,73	1532889,72
	11	405392,29	1532819,92
	12	405390,91	1532818,82
	13	405391,22	1532818,40
	14	405383,72	1532812,63
	15	405381,64	1532811,54
	16	405378,59	1532809,35
	17	405374,63	1532805,79
	18	405363,95	1532797,61
	19	405350,24	1532788,51
	20	405328,99	1532772,67
	21	405323,69	1532768,68
	22	405314,74	1532760,36
	23	405310,01	1532755,97
	24	405302,54	1532748,84
	25	405309,16	1532753,77
	26	405320,85	1532736,62
	27	405321,69	1532735,39
	28	405322,01	1532726,02
	29	405323,03	1532724,83
	30	405322,74	1532705,03
	31	405323,44	1532684,84
	32	405322,44	1532684,86
	33	405322,34	1532678,29

34	405361,64	1532677,68
35	405361,75	1532685,23
36	405361,88	1532691,28
37	405354,94	1532700,23
38	405356,97	1532708,55
39	405362,34	1532713,21
40	405362,41	1532716,65
41	405362,43	1532717,69
42	405362,93	1532741,56
43	405345,71	1532728,69
44	405335,51	1532742,34
45	405362,28	1532762,35
46	405369,74	1532752,36
47	405385,47	1532764,11
48	405430,65	1532797,85
49	405430,02	1532798,75
50	405464,71	1532823,29
5	405541,81	1532880,88
(3)		
51	405361,47	1532665,14
52	405334,97	1532665,63
53	405334,82	1532658,85
54	405361,38	1532658,34
51	405361,47	1532665,14
(4)		
55	405330,74	1532647,64
56	405330,74	1532656,91
57	405322,01	1532657,10
58	405321,87	1532647,87
55	405330,74	1532647,64
(5)		
59	405361,24	1532647,96
60	405337,78	1532648,34
61	405337,26	1532631,83
62	405339,36	1532631,75
63	405339,30	1532619,00
64	405336,66	1532619,06
65	405335,86	1532569,13
66	405331,48	1532569,21
67	405331,34	1532557,04
68	405330,81	1532542,04
69	405330,40	1532530,78
70	405352,39	1532530,29
71	405354,18	1532630,11
72	405360,80	1532630,09
73	405361,05	1532637,01
74	405361,20	1532644,87
59	405361,24	1532647,96
(6)		
75	405360,29	1532591,68
76	405356,98	1532591,84
77	405355,67	1532527,35
78	405330,29	1532527,56
79	405329,02	1532492,43
80	405328,66	1532482,43
81	405328,40	1532475,19
82	405328,23	1532470,41
83	405331,59	1532470,29
84	405331,37	1532463,26
85	405357,91	1532470,69
86	405358,15	1532485,03
87	405358,46	1532485,02
88	405359,24	1532530,30

	89	405359,52	1532546,72
	90	405360,01	1532575,09
	75	405360,29	1532591,68
<b>12.8.1</b>			(1)
	1	405322,46	1532686,07
	2	405262,68	1532686,95
	3	405262,70	1532686,02
	4	405322,44	1532684,86
	1	405322,46	1532686,07
			(2)
	5	405242,88	1532686,42
	6	405242,86	1532687,24
	7	405219,54	1532687,58
	8	405218,63	1532686,92
	5	405242,88	1532686,42
<b>12.8.2</b>	1	405322,34	1532678,29
	2	405247,14	1532679,47
	3	405246,27	1532671,47
	4	405264,10	1532670,98
	5	405263,95	1532660,29
	6	405246,70	1532660,39
	7	405247,02	1532648,17
	8	405257,53	1532647,81
	9	405257,73	1532659,83
	10	405287,51	1532660,32
	11	405287,62	1532671,19
	12	405302,43	1532670,68
	13	405302,51	1532674,08
	14	405322,27	1532673,50
	1	405322,34	1532678,29
<b>12.8.3</b>	1	405322,27	1532673,50
	2	405302,51	1532674,08
	3	405302,43	1532670,68
	4	405302,14	1532657,52
	5	405322,01	1532657,10
	1	405322,27	1532673,50
<b>12.8.4</b>			(1)
	1	405321,87	1532647,87
	2	405277,90	1532648,99
	3	405277,87	1532647,11
	4	405321,84	1532645,60
	1	405321,87	1532647,87
			(2)
	5	405269,31	1532649,22
	6	405259,10	1532649,49
	7	405259,16	1532647,76
	8	405269,24	1532647,41
	5	405269,31	1532649,22
<b>12.8.5</b>	1	405277,90	1532648,99
	2	405269,31	1532649,22
	3	405269,24	1532647,41
	4	405277,87	1532647,11
	1	405277,90	1532648,99
<b>12.8.6</b>	1	405262,82	1532680,46
	2	405262,70	1532686,02
	3	405262,68	1532686,95
	4	405242,86	1532687,24
	5	405242,88	1532686,42
	6	405243,02	1532679,35
	1	405262,82	1532680,46
<b>12.8.7</b>	1	405182,88	1532685,44
	2	405182,88	1532688,12
	3	405175,40	1532688,23

	4	405172,63	1532689,95
	5	405172,63	1532685,44
	1	405182,88	1532685,44
<b>12.8.8</b>	1	405234,80	1532648,59
	2	405227,73	1532663,85
	3	405203,93	1532663,99
	4	405152,96	1532664,29
	5	405149,53	1532664,31
	6	405149,43	1532660,61
	7	405154,08	1532660,60
	8	405158,18	1532660,59
	9	405162,18	1532660,58
	10	405165,98	1532660,57
	11	405170,48	1532660,56
	12	405178,58	1532660,55
	13	405182,38	1532660,54
	14	405186,08	1532660,53
	15	405190,03	1532660,52
	16	405193,83	1532660,51
	17	405198,33	1532660,51
	18	405202,33	1532660,50
	19	405203,89	1532660,49
	20	405206,43	1532660,48
	21	405210,18	1532660,48
	22	405214,23	1532660,47
	23	405218,48	1532660,46
	24	405222,63	1532660,45
	25	405227,23	1532660,44
	26	405227,10	1532654,74
	27	405226,95	1532648,86
	1	405234,80	1532648,59
<b>12.8.9</b>	1	405227,10	1532654,74
	2	405222,40	1532654,75
	3	405222,16	1532649,03
	4	405226,95	1532648,86
	1	405227,10	1532654,74
<b>12.8.10</b>	1	405222,40	1532654,75
	2	405218,29	1532654,76
	3	405218,11	1532649,17
	4	405222,16	1532649,03
	1	405222,40	1532654,75
<b>12.8.11</b>	1	405218,29	1532654,76
	2	405214,18	1532654,77
	3	405214,14	1532649,30
	4	405218,11	1532649,17
	1	405218,29	1532654,76
<b>12.8.12</b>	1	405214,18	1532654,77
	2	405210,02	1532654,78
	3	405209,86	1532649,45
	4	405214,14	1532649,30
	1	405214,18	1532654,77
<b>12.8.13</b>	1	405210,02	1532654,78
	2	405206,13	1532654,79
	3	405205,85	1532649,59
	4	405209,86	1532649,45
	1	405210,02	1532654,78
<b>12.8.14</b>	1	405206,13	1532654,79
	2	405202,10	1532654,80
	3	405201,89	1532649,66
	4	405203,76	1532649,66
	5	405205,85	1532649,59
	1	405206,13	1532654,79
	1	405202,10	1532654,80

<b>12.8.15</b>	2	405198,20	1532654,81
	3	405198,07	1532649,66
	4	405201,89	1532649,66
	1	405202,10	1532654,80
<b>12.8.16</b>	1	405198,20	1532654,81
	2	405193,74	1532654,82
	3	405193,65	1532649,66
	4	405198,07	1532649,66
	1	405198,20	1532654,81
<b>12.8.17</b>	1	405193,74	1532654,82
	2	405189,80	1532654,83
	3	405189,59	1532649,66
	4	405193,65	1532649,66
	1	405193,74	1532654,82
<b>12.8.18</b>	1	405189,80	1532654,83
	2	405185,87	1532654,84
	3	405185,68	1532649,66
	4	405189,59	1532649,66
	1	405189,80	1532654,83
<b>12.8.19</b>	1	405185,87	1532654,84
	2	405182,08	1532654,84
	3	405181,80	1532649,66
	4	405185,68	1532649,66
	1	405185,87	1532654,84
<b>12.8.20</b>	1	405182,08	1532654,84
	2	405178,19	1532654,85
	3	405177,83	1532649,66
	4	405181,80	1532649,66
	1	405182,08	1532654,84
<b>12.8.21</b>	1	405178,19	1532654,85
	2	405174,45	1532654,86
	3	405174,16	1532649,66
	4	405177,83	1532649,66
	1	405178,19	1532654,85
<b>12.8.22</b>	1	405174,45	1532654,86
	2	405169,95	1532654,87
	3	405169,46	1532649,65
	4	405174,16	1532649,66
	1	405174,45	1532654,86
<b>12.8.23</b>	1	405169,95	1532654,87
	2	405165,91	1532654,88
	3	405165,85	1532649,65
	4	405169,46	1532649,65
	1	405169,95	1532654,87
<b>12.8.24</b>	1	405165,91	1532654,88
	2	405161,97	1532654,89
	3	405161,79	1532649,86
	4	405162,11	1532649,65
	5	405165,85	1532649,65
	1	405165,91	1532654,88
<b>12.8.25</b>	1	405161,97	1532654,89
	2	405157,97	1532654,90
	3	405157,88	1532652,39
	4	405161,79	1532649,86
	1	405161,97	1532654,89
<b>12.8.26</b>	1	405157,97	1532654,90
	2	405153,97	1532654,91
	3	405157,88	1532652,39
	1	405157,97	1532654,90
<b>12.8.27</b>	1	405154,08	1532660,60
	2	405149,43	1532660,61
	3	405149,55	1532657,76
	4	405153,83	1532655,00

	1	405154,08	1532660,60
<b>12.8.28</b>	1	405152,96	1532664,29
	2	405152,17	1532679,82
	3	405125,57	1532682,51
	4	405123,57	1532679,55
	5	405122,67	1532675,12
	6	405149,55	1532657,76
	7	405149,43	1532660,61
	8	405149,53	1532664,31
	1	405152,96	1532664,29
<b>12.8.29</b>	1	405115,57	1532692,58
	2	405095,07	1532692,95
	3	405109,20	1532683,82
	4	405115,45	1532683,73
	1	405115,57	1532692,58
<b>12.8.30</b>	1	404985,22	1532775,55
	2	404985,00	1532776,43
	3	404983,87	1532776,87
	4	404938,68	1532779,59
	5	404938,89	1532767,45
	6	404948,96	1532769,28
	7	404962,84	1532771,86
	8	404976,68	1532774,33
	1	404985,22	1532775,55
<b>12.8.31</b>	1	405029,94	1532745,73
	2	405021,08	1532755,38
	3	405018,34	1532756,42
	4	404990,89	1532776,52
	5	404985,22	1532775,55
	6	404976,68	1532774,33
	7	404962,84	1532771,86
	8	404948,96	1532769,28
	9	404938,89	1532767,45
	10	404938,91	1532766,44
	11	404966,22	1532736,85
	12	405029,17	1532735,51
	13	405029,50	1532735,30
	1	405029,94	1532745,73
<b>12.8.32</b>	1	405054,05	1532719,44
	2	405052,90	1532720,73
	3	405029,94	1532745,73
	4	405029,50	1532735,30
	1	405054,05	1532719,44
<b>12.8.33</b>	(1)		
	1	405322,01	1532657,10
	2	405302,14	1532657,52
	3	405302,43	1532670,68
	4	405287,62	1532671,19
	5	405287,51	1532660,32
	6	405257,73	1532659,83
	7	405257,53	1532647,81
	8	405259,16	1532647,76
	9	405259,10	1532649,49
	10	405269,31	1532649,22
	11	405277,90	1532648,99
	12	405321,87	1532647,87
	1		
	(2)		
	13	405322,44	1532684,86
	14	405262,70	1532686,02
15	405262,82	1532680,46	
16	405243,02	1532679,35	
17	405242,88	1532686,42	

	18	405218,63	1532686,92
	19	405219,54	1532687,58
	20	405182,88	1532688,12
	21	405182,88	1532685,44
	22	405172,63	1532685,44
	23	405172,63	1532689,95
	24	405092,70	1532739,59
	25	405039,77	1532773,51
	26	404990,89	1532776,52
	27	405018,34	1532756,42
	28	405021,08	1532755,38
	29	405029,94	1532745,73
	30	405052,90	1532720,73
	31	405054,05	1532719,44
	32	405095,07	1532692,95
	33	405115,57	1532692,58
	34	405115,45	1532683,73
	35	405109,20	1532683,82
	36	405122,67	1532675,12
	37	405123,57	1532679,55
	38	405125,57	1532682,51
	39	405152,17	1532679,82
	40	405152,96	1532664,29
	41	405203,93	1532663,99
	42	405227,73	1532663,85
	43	405234,80	1532648,59
	44	405247,02	1532648,17
	45	405246,70	1532660,39
	46	405246,27	1532671,47
	47	405247,14	1532679,47
	48	405322,34	1532678,29
	13	405322,44	1532684,86
		(3)	
	48	404990,89	1532776,52
	50	404983,87	1532776,87
	51	404985,00	1532776,43
	52	404985,22	1532775,55
	49	404990,89	1532776,52
Изм.12.2			
2.2.2.1 (11 кв.м.)	1	405523.87	1532466.62
	2	405523.89	1532467.30
	3	405521.96	1532467.34
	4	405507.08	1532467.66
	5	405507.07	1532467.05
2.2.5.1 (19 кв.м.)	1	405523.87	1532466.62
	1	405533.01	1532466.39
	2	405533.03	1532467.10
	3	405523.89	1532467.30
	4	405523.87	1532466.62
	1	405533.01	1532466.39
	5	405593.77	1532464.87
	6	405593.80	1532465.83
	7	405584.93	1532466.01
	8	405584.91	1532465.09
	5	405593.77	1532464.87
	9	405616.29	1532464.30
	10	405616.34	1532465.36
	11	405612.36	1532465.42
12	405612.33	1532464.40	
9	405616.29	1532464.30	

<b>:14</b> <b>(1559 KB.M.)</b>	1	405431.16	1532468.95
	2	405507.07	1532467.05
	3	405507.08	1532467.66
	4	405507.25	1532474.25
	5	405507.58	1532487.60
	6	405431.68	1532489.46
	7	405431.68	1532489.46
	8	405431.39	1532478.11
	9	405431.17	1532469.25
		1	405431.16
<b>:14.1</b> <b>(24 KB.M.)</b>	1	405431.15	1532468.61
	2	405507.06	1532466.76
	3	405507.07	1532467.05
	4	405431.16	1532468.95
	1	405431.15	1532468.61
<b>:15</b> <b>(1068 KB.M.)</b>	1	405533.01	1532466.39
	2	405584.91	1532465.09
	3	405584.93	1532466.01
	4	405585.46	1532485.61
	5	405533.57	1532487.02
	6	405533.21	1532473.82
	7	405533.03	1532467.10
	1	405533.01	1532466.39
<b>:15.1</b> <b>(53 KB.M.)</b>	1	405532.98	1532465.37
	2	405582.68	1532464.14
	3	405584.88	1532464.08
	4	405584.91	1532465.09
	5	405533.01	1532466.39
	1	405532.98	1532465.37
<b>:256.1</b> <b>(432 KB.M.)</b>	1	405524.65	1532565.37
	2	405595.33	1532563.58
	3	405595.48	1532569.41
	4	405587.13	1532569.98
	5	405535.98	1532571.17
	6	405533.44	1532571.24
	7	405524.78	1532571.48
	1	405524.65	1532565.37
<b>:256</b> <b>(1307 KB.M.)</b>	1	405523.86	1532526.58
	2	405532.93	1532526.19
	3	405534.81	1532526.11
	4	405535.23	1532542.90
	5	405571.37	1532541.99
	6	405571.38	1532542.20
	7	405574.78	1532542.11
	8	405575.33	1532564.09
	9	405524.65	1532565.37
	1	405523.86	1532526.58
	10	405595.32	1532563.58
	11	405595.32	1532563.58
	12	405595.32	1532563.58
	10	405595.32	1532563.58
<b>:256.2</b> <b>(1078 KB.M.)</b>	1	405571.37	1532541.99
	2	405586.74	1532541.61
	3	405586.32	1532524.91

	4	405595.59	1532524.70
	5	405596.25	1532556.33
	6	405614.86	1532555.94
	7	405613.76	1532516.22
	8	405617.72	1532516.22
	9	405619.12	1532568.62
	10	405615.22	1532568.81
	11	405596.62	1532569.33
	12	405595.48	1532569.41
	13	405595.33	1532563.58
	14	405595.32	1532563.58
	15	405595.32	1532563.58
	16	405595.32	1532563.58
	17	405575.33	1532564.09
	18	405574.78	1532542.11
	19	405571.38	1532542.20
	1	405571.37	1532541.99
:257 (3001 KB.M.)	1	405524,78	1532571,48
	2	405533,44	1532571,24
	3	405535,98	1532571,17
	4	405536,32	1532585,69
	5	405587,47	1532584,50
	6	405587,13	1532569,98
	7	405595,48	1532569,41
	8	405596,64	1532615,79
	9	405620,50	1532615,29
	10	405621,13	1532636,62
	11	405588,74	1532637,34
	12	405588,57	1532627,54
	13	405592,50	1532627,32
	14	405591,97	1532610,71
	15	405591,91	1532608,61
	16	405587,39	1532608,77
	17	405579,14	1532608,93
	18	405579,22	1532613,36
	19	405572,72	1532613,50
	20	405568,72	1532613,59
	21	405565,22	1532613,65
	22	405559,22	1532613,78
	23	405541,80	1532614,15
	24	405541,76	1532610,60
	25	405534,04	1532610,81
	26	405533,04	1532610,83
	27	405533,43	1532629,49
	28	405533,52	1532633,89
	29	405533,62	1532638,49
	30	405528,14	1532638,55
	31	405527,65	1532619,93
	32	405526,72	1532619,96
	33	405525,96	1532589,77
	34	405525,22	1532589,78
	35	405524,97	1532580,63
	1	405524,78	1532571,48
	1	405525,96	1532589,77

<b>:257.1</b> <b>(21 кв.м.)</b>	<b>2</b>	405526,72	1532619,96
	<b>3</b>	405526,04	1532619,97
	<b>4</b>	405525,22	1532589,78
	<b>1</b>	405525,96	1532589,77
<b>:258</b> <b>(1448 кв.м.)</b>	1	405469.80	1532544.40
	2	405509.15	1532543.47
	3	405508.80	1532528.78
	4	405523.86	1532526.58
	5	405524.65	1532565.37
	6	405470.36	1532566.73
	1	405469.80	1532544.40
<b>:258.1</b> <b>(1399 кв.м.)</b>	1	405433.09	1532545.27
	2	405469.80	1532544.40
	3	405470.36	1532566.73
	4	405524.65	1532565.37
	5	405524.78	1532571.48
	6	405509.46	1532571.99
	7	405433.94	1532574.23
	1	405433.09	1532545.27
<b>:259.1</b> <b>(8 кв.м.)</b>	<b>1</b>	405470,98	1532591,23
	<b>2</b>	405470,58	1532591,24
	<b>3</b>	405471,08	1532610,45
	<b>4</b>	405471,46	1532610,44
	<b>1</b>	405470,98	1532591,23
<b>:259</b> <b>(903 кв.м.)</b>	<b>1</b>	405450,03	1532610,92
	<b>2</b>	405450,06	1532588,07
	<b>3</b>	405509,89	1532586,29
	<b>4</b>	405509,46	1532571,99
	<b>5</b>	405524,78	1532571,48
	<b>6</b>	405524,97	1532580,63
	<b>7</b>	405525,22	1532589,78
	<b>8</b>	405470,98	1532591,15
	<b>9</b>	405470,98	1532591,23
	<b>10</b>	405470,58	1532591,24
	<b>11</b>	405471,08	1532610,45
	<b>1</b>	405450,03	1532610,92
<b>:26.1</b> <b>(257 кв.м.)</b>	1	405570.96	1532525.27
	2	405586.32	1532524.91
	3	405586.74	1532541.61
	4	405571.37	1532541.99
	1	405570.96	1532525.27
<b>:26</b> <b>(606 кв.м.)</b>	1	405534.81	1532526.11
	2	405570.96	1532525.27
	3	405571.37	1532541.99
	4	405535.23	1532542.90
	1	405534.81	1532526.11
<b>:260.1</b> <b>(503 кв.м.)</b>	1	405570.79	1532518.81
	2	405594.19	1532518.22
	3	405593.59	1532494.43
	4	405594.61	1532494.40
	5	405594.89	1532504.39
	6	405613.42	1532503.86
	7	405613.15	1532493.94
	8	405617.11	1532493.84

	9	405617.72	1532516.22
	10	405613.76	1532516.22
	11	405595.42	1532516.72
	12	405595.59	1532524.70
	13	405586.32	1532524.91
	14	405570.96	1532525.27
	1	405570.79	1532518.81
<b>:260.2 (304 кв.м.)</b>	1	405523.72	1532519.99
	2	405570.79	1532518.81
	3	405570.96	1532525.27
	4	405534.81	1532526.11
	5	405532.93	1532526.19
	6	405523.86	1532526.58
	1	405523.72	1532519.99
<b>:260 (2790 кв.м.)</b>	1	405522.69	1532488.80
	2	405524.42	1532488.76
	3	405523.89	1532467.30
	4	405533.03	1532467.10
	5	405533.21	1532473.82
	6	405533.57	1532487.02
	7	405585.46	1532485.61
	8	405584.93	1532466.01
	9	405593.80	1532465.83
	10	405594.61	1532494.40
	11	405593.59	1532494.43
	12	405594.19	1532518.22
	13	405570.79	1532518.81
	14	405570.79	1532518.81
	15	405523.72	1532519.99
	16	405523.67	1532517.53
	1	405522.69	1532488.80
	17	405612.36	1532465.42
	18	405616.34	1532465.36
	19	405617.11	1532493.84
20	405613.15	1532493.94	
<b>:260.3 (39 кв.м.)</b>	17	405612.36	1532465.42
	1	405521.96	1532467.34
	2	405523.89	1532467.30
	3	405524.42	1532488.76
	4	405522.69	1532488.80
<b>:27 (548 кв.м.)</b>	1	405521.96	1532467.34
	1	405593.77	1532464.87
	2	405593.77	1532464.87
	3	405612.33	1532464.40
	4	405612.33	1532464.40
	5	405612.36	1532465.42
	6	405613.15	1532493.94
	7	405594.61	1532494.40
	8	405593.80	1532465.83
<b>:27.1 (185 кв.м.)</b>	1	405593.77	1532464.87
	1	405594.61	1532494.40
	2	405613.15	1532493.94
	3	405613.42	1532503.86
	4	405594.89	1532504.39

	1	405594.61	1532494.40
	1	405593.76	1532464.38
	2	405612.31	1532463.85
<b>:27.2 (10 кв.м.)</b>	3	405612.33	1532464.40
	4	405612.33	1532464.40
	5	405593.77	1532464.87
	6	405593.77	1532464.87
	1	405593.76	1532464.38
	<b>:8 (578 кв.м.)</b>	1	405469.44
2		405508.80	1532528.78
3		405509.15	1532543.47
4		405469.80	1532544.40
5		405469.80	1532544.40
1		405469.44	1532529.72
<b>:8.1 (539 кв.м.)</b>	1	405432.74	1532530.60
	2	405469.44	1532529.72
	3	405469.80	1532544.40
	4	405469.80	1532544.40
	5	405433.09	1532545.27
	1	405432.74	1532530.60
<b>12.9</b>	1	405390,77	1532469,96
	2	405358,22	1532470,78
	3	405357,91	1532470,69
	4	405357,90	1532470,34
	5	405390,76	1532469,75
	1	405390,77	1532469,96
<b>1.2.1</b>	2	405973,81	1532447,90
	3	405965,18	1532460,17
	4	405917,03	1532425,65
	5	405920,61	1532420,74
	6	405925,32	1532414,28
<b>1.2</b>	2	405973,81	1532447,90
	1	405965,18	1532460,17
	2	405949,02	1532483,14
	3	405946,28	1532487,05
	4	405942,83	1532491,95
	5	405939,08	1532497,27
	6	405936,21	1532501,37
	7	405914,31	1532485,79
	8	405905,35	1532479,41
	9	405901,65	1532476,78
	10	405900,60	1532478,16
	11	405895,49	1532474,66
	12	405897,17	1532472,74
	13	405897,50	1532472,37
	14	405893,30	1532463,96
	15	405893,70	1532463,38
	16	405897,05	1532458,51
	17	405900,46	1532453,57
	18	405903,01	1532449,86
	19	405900,61	1532448,16
	20	405903,95	1532443,57
	21	405905,00	1532442,15
22	405917,03	1532425,65	
<b>1.14</b>	1	405965,18	1532460,17
	1	405979,51	1532439,80
	2	405973,81	1532447,90
	6	405925,32	1532414,28
	7	405931,65	1532405,60

	8	405934,86	1532407,74
	9	405945,47	1532414,84
	1	405979,51	1532439,80
<b>3.4.1</b>	6	405 184,63	1 532 520,75
	7	405 192,64	1 532 514,67
	8	405 206,55	1 532 513,58
	91	405 216,71	1 532 513,17
	92	405 227,39	1 532 513,04
	11	405 226,42	1 532 517,40
	12	405 215,54	1 532 518,43
	93	405 205,63	1 532 519,38
	94	405 186,15	1 532 520,65
	95	405 184,63	1 532 520,75
	6	405 184,63	1 532 520,75
<b>3.4.2</b>	13	405 225,29	1 532 549,75
	14	405 225,28	1 532 553,61
	42	405 155,57	1 532 556,13
	43	405 152,93	1 532 552,69
	97	405 158,42	1 532 552,49
	98	405 167,88	1 532 552,11
	99	405 176,46	1 532 552,27
	100	405 180,82	1 532 552,34
	101	405 187,51	1 532 552,01
	102	405 205,59	1 532 551,29
	103	405 213,94	1 532 550,63
	13	405 225,29	1 532 549,75
<b>3.4.3</b>	15	405 237,03	1 532 553,19
	104	405 237,60	1 532 560,41
	41	405 160,79	1 532 562,93
	42	405 155,57	1 532 556,13
	14	405 225,28	1 532 553,61
	15	405 237,03	1 532 553,19
<b>3.4.4</b>	18	405 255,82	1 532 551,50
	17	405 248,67	1 532 551,86
	16	405 237,00	1 532 552,25
	15	405 237,03	1 532 553,19
	104	405 237,60	1 532 560,41
	41	405 160,79	1 532 562,93
	40	405 162,80	1 532 565,54
	39	405 204,60	1 532 564,45
	38	405 203,21	1 532 609,68
	108	405 248,58	1 532 608,13
	107	405 249,35	1 532 639,63
	106	405 256,08	1 532 640,23
	105	405 256,96	1 532 620,68
	20	405 256,62	1 532 604,36
	19	405 255,80	1 532 559,69
	18	405 255,82	1 532 551,50
	Вырез 1		
	269	405 232,26	1 532 582,40
	270	405 236,47	1 532 582,30
	271	405 236,57	1 532 588,67
	272	405 232,38	1 532 588,75
	273	405 228,36	1 532 588,83
	274	405 228,23	1 532 582,49
	269	405 232,26	1 532 582,40
<b>3.4.5</b>	108	405 248,58	1 532 608,13
	107	405 249,35	1 532 639,63
	109	405 247,14	1 532 643,41
	23	405 247,02	1 532 648,17
	24	405 234,80	1 532 648,59
	110	405 239,13	1 532 639,25
	111	405 239,29	1 532 633,25

	112	405 239,44	1 532 627,15
	113	405 239,45	1 532 620,65
	37	405 202,86	1 532 621,26
	38	405 203,21	1 532 609,68
	108	405 248,58	1 532 608,13
<b>3.4.6</b>	105	405 256,96	1 532 620,68
	21	405 257,45	1 532 643,27
	106	405 256,08	1 532 640,23
	105	405 256,96	1 532 620,68
<b>3.4.7</b>	21	405 257,45	1 532 643,27
	22	405 257,53	1 532 647,81
	23	405 247,02	1 532 648,17
	109	405 247,14	1 532 643,41
	21	405 257,45	1 532 643,27
<b>3.4.8</b>	113	405 239,45	1 532 620,65
	112	405 239,44	1 532 627,15
	114	405 234,88	1 532 627,14
	115	405 230,64	1 532 627,14
	116	405 226,74	1 532 627,13
	117	405 222,64	1 532 627,12
	118	405 218,84	1 532 627,12
	119	405 214,84	1 532 627,11
	120	405 210,84	1 532 627,10
	121	405 207,04	1 532 627,10
	36	405 202,69	1 532 627,08
	37	405 202,86	1 532 621,26
	113	405 239,45	1 532 620,65
<b>3.4.9</b>	110	405 239,13	1 532 639,25
	24	405 234,80	1 532 648,59
	25	405 226,95	1 532 648,86
	122	405 226,93	1 532 648,24
	123	405 222,13	1 532 648,25
	124	405 218,08	1 532 648,25
	125	405 214,13	1 532 648,25
	126	405 209,83	1 532 648,26
	127	405 205,78	1 532 648,26
	33	405 201,83	1 532 648,26
	34	405 202,34	1 532 639,53
	129	405 206,44	1 532 639,49
	130	405 211,14	1 532 639,46
	131	405 215,14	1 532 639,43
	132	405 218,44	1 532 639,41
	133	405 222,49	1 532 639,38
	134	405 226,28	1 532 639,35
	135	405 230,63	1 532 639,32
	136	405 234,63	1 532 639,28
	110	405 239,13	1 532 639,25
<b>3.4.10</b>	122	405 226,93	1 532 648,24
	25	405 226,95	1 532 648,86
	26	405 225,77	1 532 648,90
	27	405 222,16	1 532 649,03
	123	405 222,13	1 532 648,25
	122	405 226,93	1 532 648,24
<b>3.4.11</b>	123	405 222,13	1 532 648,25
	27	405 222,16	1 532 649,03
	28	405 218,11	1 532 649,17
	124	405 218,08	1 532 648,25
	123	405 222,13	1 532 648,25
<b>3.4.12</b>	124	405 218,08	1 532 648,25
	28	405 218,11	1 532 649,17
	29	405 214,14	1 532 649,30
	125	405 214,13	1 532 648,25
	124	405 218,08	1 532 648,25

<b>3.4.13</b>	125	405 214,13	1 532 648,25
	29	405 214,14	1 532 649,30
	30	405 209,86	1 532 649,45
	126	405 209,83	1 532 648,26
	125	405 214,13	1 532 648,25
<b>3.4.14</b>	126	405 209,83	1 532 648,26
	30	405 209,86	1 532 649,45
	31	405 205,85	1 532 649,59
	127	405 205,78	1 532 648,26
	126	405 209,83	1 532 648,26
<b>3.4.15</b>	127	405 205,78	1 532 648,26
	31	405 205,85	1 532 649,59
	32	405 201,93	1 532 649,66
	33	405 201,83	1 532 648,26
	127	405 205,78	1 532 648,26
<b>3.4.16</b>	3	405 157,85	1 532 540,96
	97	405 158,42	1 532 552,49
	43	405 152,93	1 532 552,69
	1	405 149,07	1 532 547,68
	2	405 156,30	1 532 542,13
	3	405 157,85	1 532 540,96
<b>3.4.17</b>		3.4.17(1)	
	135	405 230,63	1 532 639,32
	1	405 230,63	1 532 633,32
	2	405 234,75	1 532 633,28
	111	405 239,29	1 532 633,25
	110	405 239,13	1 532 639,25
	136	405 234,63	1 532 639,28
	135	405 230,63	1 532 639,32
		3.4.17(2)	
	3	405 222,56	1 532 633,38
	4	405 218,64	1 532 633,41
	118	405 218,84	1 532 627,12
	117	405 222,64	1 532 627,12
	116	405 226,74	1 532 627,13
	5	405 226,51	1 532 633,35
	3	405 222,56	1 532 633,38
	<b>3.9.1</b>	82	405 102,59
209		405 102,50	1 532 481,55
210		405 080,59	1 532 482,86
90		405 084,00	1 532 451,18
79		405 085,44	1 532 450,11
80		405 090,09	1 532 460,94
81		405 094,52	1 532 460,43
82		405 102,59	1 532 471,11
<b>3.9.2</b>	68	405 078,44	1 532 557,34
	67	405 078,39	1 532 588,74
	254	405 061,56	1 532 584,59
	253	405 061,76	1 532 577,61
	252	405 062,13	1 532 565,98
	246	405 062,40	1 532 557,43
	68	405 078,44	1 532 557,34
<b>3.9.3</b>	209	405 102,50	1 532 481,55
	211	405 102,44	1 532 489,85
	212	405 101,70	1 532 520,30
	213	405 098,34	1 532 520,64
	214	405 083,49	1 532 491,18
	215	405 080,63	1 532 485,51
	216	405 068,92	1 532 462,34
	90	405 084,00	1 532 451,18
	210	405 080,59	1 532 482,86
	209	405 102,50	1 532 481,55

<b>3.9.4</b>	137	405 138,48	1 532 518,58
	73	405 136,74	1 532 523,75
	217	405 126,16	1 532 524,37
	218	405 115,84	1 532 525,16
	219	405 106,04	1 532 525,39
	220	405 101,18	1 532 525,80
	221	405 090,96	1 532 526,67
	222	405 085,29	1 532 527,16
	223	405 082,52	1 532 527,63
	224	405 078,81	1 532 528,15
	225	405 073,14	1 532 527,06
	226	405 060,85	1 532 526,86
	227	405 055,45	1 532 527,71
	228	405 054,93	1 532 523,63
	229	405 049,51	1 532 522,32
	230	405 046,53	1 532 521,60
	231	405 048,42	1 532 519,17
	232	405 058,51	1 532 518,93
	233	405 058,34	1 532 524,15
	234	405 068,21	1 532 523,40
	235	405 079,16	1 532 522,60
	213	405 098,34	1 532 520,64
	212	405 101,70	1 532 520,30
	211	405 102,44	1 532 489,85
	209	405 102,50	1 532 481,55
	82	405 102,59	1 532 471,11
	236	405 109,03	1 532 479,62
	237	405 108,70	1 532 490,06
	238	405 108,35	1 532 518,47
	239	405 110,21	1 532 520,45
	240	405 118,06	1 532 520,20
76	405 127,44	1 532 519,55	
137	405 138,48	1 532 518,58	
<b>3.9.5</b>	266	405 049,25	1 532 476,89
	265	405 046,90	1 532 479,20
	264	405 038,35	1 532 487,49
	263	405 028,21	1 532 498,01
	262	405 018,68	1 532 509,28
	261	405 008,77	1 532 522,45
	275	405 008,11	1 532 522,42
	88	405 009,49	1 532 520,29
	268	405 014,19	1 532 511,42
	268	405 015,95	1 532 509,16
	119	405 025,25	1 532 497,46
	267	405 033,60	1 532 488,48
	266	405 049,25	1 532 476,89
	<b>3.9.6</b>	71	405 118,53
70		405 116,39	1 532 557,55
69		405 086,11	1 532 558,64
68		405 078,44	1 532 557,34
246		405 062,40	1 532 557,43
247		405 053,27	1 532 557,48
248		405 053,15	1 532 557,38
249		405 041,14	1 532 548,16
250		405 041,80	1 532 545,73
251		405 054,30	1 532 554,90
245		405 071,70	1 532 554,73
244		405 088,91	1 532 555,12
243		405 101,52	1 532 554,54
242		405 102,68	1 532 554,49
71	405 118,53	1 532 553,84	
<b>3.9.7</b>	252	405 062,13	1 532 565,98
	253	405 061,76	1 532 577,61

	254	405 061,56	1 532 584,59
	85	405 054,10	1 532 582,71
	255	405 057,12	1 532 575,99
	256	405 060,55	1 532 568,35
	252	405 062,13	1 532 565,98
<b>3.9.8</b>	216	405 068,92	1 532 462,34
	215	405 080,63	1 532 485,51
	214	405 083,49	1 532 491,18
	213	405 098,34	1 532 520,64
	235	405 079,16	1 532 522,60
	234	405 068,21	1 532 523,40
	233	405 058,34	1 532 524,15
	232	405 058,51	1 532 518,93
	231	405 048,42	1 532 519,17
	230	405 046,53	1 532 521,60
	229	405 049,51	1 532 522,32
	228	405 054,93	1 532 523,63
	227	405 055,45	1 532 527,71
	226	405 060,85	1 532 526,86
	225	405 073,14	1 532 527,06
	245	405 071,70	1 532 554,73
	251	405 054,30	1 532 554,90
	250	405 041,80	1 532 545,73
	249	405 041,14	1 532 548,16
	258	405 031,09	1 532 540,44
	259	405 025,27	1 532 535,75
	260	405 008,99	1 532 522,62
	261	405 008,77	1 532 522,45
	262	405 018,68	1 532 509,28
	263	405 028,21	1 532 498,01
	264	405 038,35	1 532 487,49
	265	405 046,90	1 532 479,20
	266	405 049,25	1 532 476,89
	216	405 068,92	1 532 462,34
<b>3.10.2</b>	75	405 138,49	1 532 518,58
	76	405 142,17	1 532 523,45
	138	405 136,7	1 532 523,75
	73	405 136,74	1 532 523,75
	137	405 138,48	1 532 518,58
	75	405 138,49	1 532 518,58
<b>3.10.3</b>	76	405 142,17	1 532 523,45
	2	405 156,30	1 532 542,13
	1	405 149,07	1 532 547,68
	43	405 152,93	1 532 552,69
	139	405 138,59	1 532 553,22
	138	405 136,74	1 532 523,75
	76	405 142,17	1 532 523,45
<b>3.10.4</b>	138	405 136,74	1 532 523,75
	139	405 138,59	1 532 553,22
	73	405 126,57	1 532 553,56
	71	405 118,53	1 532 553,84
	72	405 126,39	1 532 540,93
	138	405 136,74	1 532 523,75
<b>3.10.5</b>	43	405 152,93	1 532 552,69
	42	405 155,57	1 532 556,13
	70	405 116,39	1 532 557,55
	71	405 118,53	1 532 553,84
	73	405 126,57	1 532 553,56
	139	405 138,59	1 532 553,22
	43	405 152,93	1 532 552,69
<b>3.10.6</b>	42	405 155,57	1 532 556,13
	41	405 160,79	1 532 562,93
	141	405 091,87	1 532 565,18

	142	405 088,72	1 532 565,25
	143	405 083,62	1 532 565,23
	144	405 083,64	1 532 570,24
	145	405 078,84	1 532 570,07
	146	405 079,05	1 532 586,65
	147	405 079,12	1 532 588,92
	67	405 078,39	1 532 588,74
	68	405 078,44	1 532 557,34
	69	405 086,11	1 532 558,64
	278	405 086,26	1 532 561,76
	279	405 113,64	1 532 562,11
	70	405 116,39	1 532 557,55
	42	405 155,57	1 532 556,13
<b>3.10.7</b>	39	405 204,60	1 532 564,45
	40	405 162,80	1 532 565,54
	41	405 160,79	1 532 562,93
	141	405 091,87	1 532 565,18
	142	405 088,72	1 532 565,25
	152	405 088,71	1 532 570,38
	144	405 083,64	1 532 570,24
	145	405 078,84	1 532 570,07
	146	405 079,05	1 532 586,65
	151	405 114,32	1 532 586,19
	150	405 114,52	1 532 597,72
	66	405 137,07	1 532 603,31
	149	405 137,04	1 532 611,82
	148	405 161,04	1 532 611,13
	38	405 203,21	1 532 609,68
	39	405 204,60	1 532 564,45
		Вырез 1	
	153	405 164,48	1 532 584,79
	154	405 164,38	1 532 590,93
	155	405 160,08	1 532 591,06
	156	405 160,17	1 532 584,93
	153	405 164,48	1 532 584,79
		Вырез 2	
	157	405 119,41	1 532 571,69
	158	405 119,63	1 532 578,20
	159	405 113,69	1 532 578,41
	160	405 113,46	1 532 571,89
	157	405 119,41	1 532 571,69
<b>3.10.8</b>	151	405 114,32	1 532 586,19
	150	405 114,52	1 532 597,72
	147	405 079,12	1 532 588,92
	146	405 079,05	1 532 586,65
	151	405 114,32	1 532 586,19
<b>3.10.9</b>	38	405 203,21	1 532 609,68
	37	405 202,86	1 532 621,26
	161	405 151,25	1 532 622,10
	162	405 151,03	1 532 619,42
	163	405 157,67	1 532 619,28
	164	405 157,67	1 532 617,01
	165	405 160,93	1 532 617,09
	148	405 161,04	1 532 611,13
	38	405 203,21	1 532 609,68
<b>3.10.10</b>	37	405 202,86	1 532 621,26
	36	405 202,69	1 532 627,08
	166	405 198,54	1 532 627,09
	167	405 194,54	1 532 627,08
	168	405 190,64	1 532 627,07
	169	405 186,64	1 532 627,06
	170	405 182,54	1 532 627,05
	171	405 178,54	1 532 627,05

	172	405 174,49	1 532 627,04
	173	405 170,24	1 532 627,04
	174	405 166,64	1 532 627,02
	175	405 161,74	1 532 627,02
	175	405 157,46	1 532 627,02
	177	405 151,25	1 532 627,00
	161	405 151,25	1 532 622,10
	37	405 202,86	1 532 621,26
<b>3.10.11</b>	148	405 161,04	1 532 611,13
	165	405 160,93	1 532 617,09
	164	405 157,67	1 532 617,01
	163	405 157,67	1 532 619,28
	162	405 151,03	1 532 619,42
	161	405 151,25	1 532 622,10
	177	405 151,25	1 532 627,00
	179	405 151,64	1 532 639,91
	180	405 150,14	1 532 639,80
	183	405 149,93	1 532 648,31
	57	405 149,88	1 532 649,65
	58	405 144,94	1 532 649,77
	182	405 144,94	1 532 648,71
	183	405 149,68	1 532 648,49
	184	405 149,24	1 532 638,92
	185	405 137,30	1 532 639,37
	61	405 137,20	1 532 649,08
	63	405 137,20	1 532 636,59
	64	405 137,13	1 532 634,51
	65	405 137,07	1 532 618,92
	149	405 137,04	1 532 611,82
	148	405 161,04	1 532 611,13
<b>3.10.12</b>	34	405 202,34	1 532 639,53
	33	405 201,83	1 532 648,26
	185	405 198,03	1 532 648,27
	186	405 193,63	1 532 648,27
	187	405 189,53	1 532 648,28
	188	405 185,63	1 532 648,28
	189	405 181,73	1 532 648,28
	190	405 177,73	1 532 648,28
	191	405 174,08	1 532 648,29
	192	405 169,33	1 532 648,28
	193	405 165,83	1 532 648,29
	194	405 161,73	1 532 648,29
	195	405 157,73	1 532 648,29
	196	405 153,53	1 532 648,30
	183	405 149,93	1 532 648,31
	180	405 150,14	1 532 639,80
	179	405 151,64	1 532 639,91
	197	405 157,54	1 532 639,87
	198	405 162,04	1 532 639,83
	199	405 166,04	1 532 639,80
	200	405 170,64	1 532 639,76
	201	405 174,74	1 532 639,73
	202	405 178,74	1 532 639,71
	203	405 182,94	1 532 639,68
	204	405 186,54	1 532 639,65
	205	405 190,34	1 532 639,62
	206	405 194,44	1 532 639,59
	207	405 198,44	1 532 639,56
	34	405 202,34	1 532 639,53
<b>3.10.13</b>	33	405 201,83	1 532 648,26
	32	405 201,93	1 532 649,66
	44	405 198,07	1 532 649,66
	185	405 198,03	1 532 648,27

	33	405 201,83	1 532 648,26
<b>3.10.14</b>	185	405 198,03	1 532 648,27
	44	405 198,07	1 532 649,66
	45	405 193,65	1 532 649,66
	186	405 193,63	1 532 648,27
	185	405 198,03	1 532 648,27
<b>3.10.15</b>	186	405 193,63	1 532 648,27
	45	405 193,65	1 532 649,66
	46	405 189,59	1 532 649,66
	187	405 189,53	1 532 648,28
	186	405 193,63	1 532 648,27
<b>3.10.16</b>	187	405 189,53	1 532 648,28
	46	405 189,59	1 532 649,66
	47	405 185,68	1 532 649,66
	188	405 185,63	1 532 648,28
	187	405 189,53	1 532 648,28
<b>3.10.17</b>	188	405 185,63	1 532 648,28
	47	405 185,68	1 532 649,66
	48	405 181,80	1 532 649,66
	189	405 181,73	1 532 648,28
	188	405 185,63	1 532 648,28
<b>3.10.18</b>	189	405 181,73	1 532 648,28
	48	405 181,80	1 532 649,66
	49	405 177,83	1 532 649,66
	190	405 177,73	1 532 648,28
	189	405 181,73	1 532 648,28
<b>3.10.19</b>	190	405 177,73	1 532 648,28
	49	405 177,83	1 532 649,66
	50	405 174,16	1 532 649,66
	191	405 174,08	1 532 648,29
	190	405 177,73	1 532 648,28
<b>3.10.20</b>	191	405 174,08	1 532 648,29
	50	405 174,16	1 532 649,66
	51	405 169,46	1 532 649,65
	192	405 169,33	1 532 648,28
	191	405 174,08	1 532 648,29
<b>3.10.21</b>	192	405 169,33	1 532 648,28
	51	405 169,46	1 532 649,65
	52	405 165,85	1 532 649,65
	193	405 165,83	1 532 648,29
	192	405 169,33	1 532 648,28
<b>3.10.22</b>	193	405 165,83	1 532 648,29
	52	405 165,85	1 532 649,65
	53	405 162,11	1 532 649,65
	54	405 161,78	1 532 649,65
	194	405 161,73	1 532 648,29
	193	405 165,83	1 532 648,29
<b>3.10.23</b>	194	405 161,73	1 532 648,29
	54	405 161,78	1 532 649,65
	55	405 157,78	1 532 649,65
	195	405 157,73	1 532 648,29
	194	405 161,73	1 532 648,29
<b>3.10.24</b>	195	405 157,73	1 532 648,29
	55	405 157,78	1 532 649,65
	56	405 153,60è	1 532 649,66
	196	405 153,53	1 532 648,30
	195	405 157,73	1 532 648,29
<b>3.10.25</b>	196	405 153,53	1 532 648,30
	56	405 153,60	1 532 649,66
	57	405 149,88	1 532 649,65
	183	405 149,93	1 532 648,31
	196	405 153,53	1 532 648,30
<b>3.10.26</b>		3.10.26(1)	

170	405 182,54	1 532 627,05
1	405 182,75	1 532 633,67
2	405 186,59	1 532 633,65
204	405 186,54	1 532 639,65
203	405 182,94	1 532 639,68
202	405 178,74	1 532 639,71
3	405 178,65	1 532 633,71
171	405 178,54	1 532 627,05
170	405 182,54	1 532 627,05
	3.10.26(2)	
175	405 157,46	1 532 627,02
5	405 157,50	1 532 633,86
197	405 157,54	1 532 639,87
179	405 151,64	1 532 639,91
6	405 151,46	1 532 633,91
177	405 151,25	1 532 627,00
175	405 157,46	1 532 627,02

### 3.4 Сведения об образуемых земельных участках (на расчетный период)

Таблица № 5

Обозначение земельного участка	Способ образования	Площадь, кв.м	Категория земель	Вид разрешенного использования
12.7	Образование земельного участка, путем объединения земельных участков с условными (кадастровыми) номерами 12.7.1, 12.7.2, 12.7.3, 12.7.4., 12.7.5, 12.7.6, 12.7.7, 12.7.8, 12.7.9, 12.7.10, 12.7.11, 12.7.12, 12.7.13, 12.7.14, 12.7.15, 12.7.16, 12.7.17, 12.7.18, 12.7.19, 12.7.20, 12.7.21, 12.7.22, 12.7.23, 12.7.24, 12.7.25, 12.7.26, 12.7.27, 12.7.28, 12.7.29, 12.7.30, 12.7.31, 12.7.32, 12.7.33, 12.7.34, 12.7.35, 12.7.36, 12.7.37, 12.7.38, 12.7.39, 12.7.40, 12.7.41, 12.7.42, 12.7.43, 12.7.44, 12.7.45, 12.7.46, 12.7.47, 12.7.48, 12.7.49, 12.7.50, 12.7.51, 12.7.52, 12.7.53, 12.7.54, 12.7.55 и 66:36:0109006:18.	26581	Земли населенных пунктов	Земельные участки (территории) общего пользования (Код 12.0)
12.8	Образование земельного участка, путем объединения земельных участков с условными (кадастровыми) номерами 12.8.1, 12.8.2, 12.8.3, 12.8.4, 12.8.5, 12.8.6, 12.8.7, 12.8.8, 12.8.9, 12.8.10, 12.8.11, 12.8.12, 12.8.13, 12.8.14, 12.8.15, 12.8.16, 12.8.17, 12.8.18, 12.8.19, 12.8.20, 12.8.21, 12.8.22, 12.8.23, 12.8.24, 12.8.25, 12.8.26, 12.8.27, 12.8.28, 12.8.29, 12.8.30, 12.8.31, 12.8.32, 12.8.33, 66:36:0111007:5, 66:36:0111007:173, 66:36:0111007:178, 66:36:0111007:179, 66:36:0111007:174, 66:36:0111007:175, 66:36:0111007:176, 66:36:0111007:177, 66:36:0111007:180, 66:36:0111007:181, 66:36:0111007:182, 66:36:0111007:183, 66:36:0111007:184, 66:36:0111007:185, 66:36:0111007:186, 66:36:0111007:187, 66:36:0111007:188, 66:36:0111007:189, 66:36:0111007:190 и 66:36:0111007:191.	15578	Земли населенных пунктов	Земельные участки (территории) общего пользования (Код 12.0)
	66:36:0111007:120, 66:36:0111007:121, 66:36:0111007:122, 66:36:0111007:127, 66:36:0111007: 128, 66:36:0111007:129, 66:36:0111007: 130, 66:36:0111007:131, 66:36:0111007:132, 66:36:0111007:133, 66:36:0111007:134, 66:36:0111007:135, 66:36:0111007:136, 66:36:0111007:126, 66:36:0111007:138, 66:36:0111007:139, 66:36:0111007:140, 66:36:0111007:141, 66:36:0111007:142, 66:36:0111007:143, 66:36:0111007:144, 66:36:0111007:145, 66:36:0111007:146, 66:36:0111007:147, 66:36:0111007:148, 66:36:0111007:149, 66:36:0111007:156, 66:36:0111007:157, 66:36:0111007:158, 66:36:0111007:159.			

2.2.1	Объединение земельных участков с условными номерами :952 :953 :949 :20 :257.1 :257.2 :259.1 образованных на подготовительном этапе	4150	Земли населенных пунктов	Многоэтажная жилая застройка (2.6)
2.2.2	Объединение земельных участков с условными номерами :261 :14 :260.3 образованных на подготовительном этапе	3913	Земли населенных пунктов	Многоэтажная жилая застройка (2.6)
2.2.3	Объединение земельных участков с условными номерами :957 :23 :948 :258.1 :8.1 :259.1 образованных на подготовительном этапе	5226	Земли населенных пунктов	Многоэтажная жилая застройка (2.6)
2.2.4	Объединение земельных участков с условными номерами :8 :26 :256 :258 :956 :260.2 образованных на подготовительном этапе	4687	Земли населенных пунктов	Многоэтажная жилая застройка (2.6)
2.2.5	Объединение земельных участков с условными номерами :15 :27 :260 :955 образованных на подготовительном этапе	4662	Земли населенных пунктов	Многоэтажная жилая застройка (2.6)
2.2.6	Объединение земельных участков с условными номерами :24 :26.1 :27.1 :256.2 :260.1 образованных на подготовительном этапе	2756	Земли населенных пунктов	Многоэтажная жилая застройка (2.6)
2.2.7	Объединение земельных участков с условными номерами :22 :960 образованных на подготовительном этапе	1106	Земли населенных пунктов	Многоэтажная жилая застройка (2.6)
2.2.8	Объединение земельных участков с условными номерами :257 :21 :25 :954 :256.1 образованных на подготовительном этапе	6322	Земли населенных пунктов	Многоэтажная жилая застройка (2.6)
1.7	Образование земельного участка, путем раздела земельного участка с кадастровым номером 66:36:0102080:1369	444	Земли населенных пунктов	Хранение автотранспорта (Код 2.7.1)
1.12	Образование земельного участка, путем раздела земельного участка с кадастровым номером 66:36:0102080:1369	392	Земли населенных пунктов	Земельные участки (территории) общего пользования (Код 12.0)
1.6	Образование земельного участка, путем перераспределения земельного участка с кадастровым номером 66:36:0102080:1225 и земель, находящихся в государственной или муниципальной собственности	6887	Земли населенных пунктов	Многоэтажная жилая застройка (высотная застройка)
1.13	Образование земельного участка из земель, находящихся в государственной или муниципальной собственности	63	Земли населенных пунктов	Коммунальное обслуживание
1.15	Образование земельного участка, путем объединения земельных участков с условными номерами 1.2.1 и 1.14	1483	Земли населенных пунктов	Площадки для занятий спортом (Код

	Образование земельного участка, путем перераспределения земельного участка с кадастровым номером 66:36:0102080:34 и земель, находящихся в государственной или муниципальной собственности			5.1.3)
<b>7</b>	Образование земельного участка путем раздела с измененным земельным участком с кадастровым номером 66:36:0111007:938	<b>17818</b>	Земли населенных пунктов	Спорт (Код 5.1)
<b>7.1</b>	Образование земельного участка путем раздела с измененным земельным участком с кадастровым номером 66:36:0111007:938	<b>6491</b>	Земли населенных пунктов	Спорт (Код 5.1)
Изм.9.7	Образование путем объединение и (или) перераспределения земельных участков с кадастровыми номерами 66:36:0110001:128, 66:36:0110001:116, 66:36:0110001:117, 66:36:0110001:24, 66:36:0110001:26, 66:36:0110001:28, 66:36:0110001:29, 66:36:0110001:127, 66:36:0110001:120, 66:36:0111007:735, 66:36:0111007:738, 66:36:0111007:112, 66:36:0111007:113, 66:36:0111007:114, 66:36:0111007:117, 66:36:0111007:118, 66:36:0111007:119, 66:36:0111007:120, 66:36:0111007:123, 66:36:0111007:125, 66:36:0111007:126, 66:36:0111007:138, 66:36:0111007:139, 66:36:0111007:140, 66:36:0111007:141, 66:36:0111007:942 и земельных участков с условными номерами 3.4.1, 3.4.2, 3.4.3, 3.4.4, 3.4.5, 3.4.6, 3.4.7, 3.4.8, 3.4.9, 3.4.10, 3.4.11, 3.4.12, 3.4.13, 3.4.14, 3.4.15, 3.4.16, 3.4.17.	<b>8345</b>	Земли населенных пунктов	Улично – дорожная сеть (код 12.0.1)
<b>3.4</b>				
<b>3.9</b>	Образование путем объединение и (или) перераспределения земельных участков с кадастровыми номерами 66:36:0110001:119, 66:36:0110001:115, 66:36:0110002:61, 66:36:0110002:56, 66:36:0110002:54, 66:36:0110002:4, 66:36:0000000:11441 и земельных участков с условными номерами 3.9.1, 3.9.2, 3.9.3, 3.9.4, 3.9.5, 3.9.6, 3.9.7, 3.9.8.	<b>12699</b>	Земли населенных пунктов	Культурное развитие (код 3.6)
<b>3.9</b>				

<p><b>3.10</b></p>	<p>Образование путем объединения и (или) перераспределения земельных участков с кадастровыми номерами 66:36:0111007:737, 66:36:0111007:736, 66:36:0111007:14, 66:36:0111007:2, 66:36:0111007:121, 66:36:0111007:122, 66:36:0111007:127, 66:36:0111007:128, 66:36:0111007:129, 66:36:0111007:131, 66:36:0111007:133, 66:36:0111007:134, 66:36:0111007:135, 66:36:0111007:142, 66:36:0111007:143, 66:36:0111007:145, 66:36:0111007:148, 66:36:0111007:149, 66:36:0111007:156, 66:36:0111007:158 и земельных участков с условными номерами 3.10.1, 3.10.2, 3.10.3, 3.10.4, 3.10.5, 3.10.6, 3.10.7, 3.10.8, 3.10.9, 3.10.10, 3.10.11, 3.10.12, 3.10.13, 3.10.14, 3.10.15, 3.10.16, 3.10.17, 3.10.18, 3.10.19, 3.10.20, 3.10.21, 3.10.22, 3.10.23, 3.10.24, 3.10.25, 3.10.26.</p>	<p><b>8738</b></p>	<p>Земли населенных пунктов</p>	<p>Улично – дорожная сеть (код 12.0.1)</p>
--------------------	--	--------------------	---------------------------------	--

## 3.5 Ведомость координат образуемых земельных (на расчетный срок)

Таблица №6

Обозначение земельного участка	№ точки	Координаты	
		X	Y
12.7	1	405641,00	1532954,96
	2	405639,48	1532957,02
	3	405620,68	1532982,42
	4	405616,82	1532987,64
	5	405615,10	1532986,35
	6	405602,60	1532977,02
	7	405590,55	1532968,02
	8	405589,96	1532967,58
	9	405576,59	1532957,59
	10	405564,03	1532948,20
	11	405552,11	1532939,30
	12	405551,68	1532938,98
	13	405539,29	1532929,73
	14	405523,86	1532918,20
	15	405518,36	1532914,09
	16	405512,16	1532909,46
	17	405492,04	1532894,43
	18	405485,73	1532889,72
	19	405392,29	1532819,92
	20	405390,48	1532818,57
	21	405382,27	1532812,43
	22	405376,42	1532808,07
	23	405363,36	1532798,31
	24	405357,55	1532793,97
	25	405350,24	1532788,51
	26	405328,99	1532772,67
	27	405323,69	1532768,68
	28	405314,74	1532760,36
	29	405310,01	1532755,97
	30	405302,45	1532748,94
	31	405302,54	1532748,84
	32	405316,84	1532732,08
	33	405322,01	1532726,02
	34	405323,03	1532724,83
	35	405322,74	1532705,00
	36	405322,46	1532686,07
	37	405322,44	1532684,86
	38	405322,34	1532678,29
	39	405322,27	1532673,50
	40	405322,01	1532657,10
	41	405321,87	1532647,87
	42	405321,84	1532645,60
	43	405321,49	1532630,25
	44	405321,08	1532612,32
	45	405320,83	1532601,46
	46	405320,64	1532593,00
	47	405320,26	1532576,37
	48	405320,09	1532569,20
	49	405319,82	1532557,44
	50	405317,96	1532475,80
	51	405317,58	1532459,40
	52	405327,94	1532462,30
	53	405331,37	1532463,26
	54	405357,91	1532470,69
	55	405358,22	1532470,78
	56	405358,46	1532485,02
	57	405359,24	1532530,30

	58	405359,52	1532546,72
	59	405360,01	1532575,09
	60	405360,29	1532591,68
	61	405360,90	1532627,06
	62	405361,05	1532637,01
	63	405361,20	1532644,87
	64	405361,24	1532647,96
	65	405361,38	1532658,34
	66	405361,47	1532665,14
	67	405361,64	1532677,68
	68	405361,75	1532685,23
	69	405361,88	1532691,28
	70	405362,10	1532702,01
	71	405362,17	1532705,47
	72	405362,34	1532713,21
	73	405362,41	1532716,65
	74	405362,43	1532717,69
	75	405362,93	1532741,56
	76	405363,05	1532747,36
	77	405369,74	1532752,36
	78	405385,47	1532764,11
	79	405430,65	1532797,85
	80	405464,71	1532823,29
	81	405541,81	1532880,88
	82	405565,80	1532898,80
	83	405587,03	1532914,65
	84	405605,64	1532928,55
	85	405618,56	1532938,20
	86	405621,70	1532940,54
	87	405631,80	1532948,09
	88	405633,44	1532949,31
	1	405641,00	1532954,96
<b>12.8</b>	1	405322,46	1532686,07
	2	405262,68	1532686,95
	3	405242,86	1532687,24
	4	405219,54	1532687,58
	5	405182,88	1532688,12
	6	405175,40	1532688,23
	7	405092,70	1532739,59
	8	405039,77	1532773,51
	9	404990,89	1532776,52
	10	404983,87	1532776,87
	11	404938,68	1532779,59
	12	404938,89	1532767,45
	13	404938,91	1532766,44
	14	404966,22	1532736,85
	15	405029,17	1532735,51
	16	405029,50	1532735,30
	17	405054,05	1532719,44
	18	405095,07	1532692,95
	19	405109,20	1532683,82
	20	405122,67	1532675,12
	21	405149,55	1532657,76
	22	405153,83	1532655,00
	23	405153,97	1532654,91
	24	405157,88	1532652,39
	25	405161,79	1532649,86
	26	405162,11	1532649,65
	27	405165,85	1532649,65
	28	405169,46	1532649,65
	29	405174,16	1532649,66
	30	405177,83	1532649,66
	31	405181,80	1532649,66

	32	405185,68	1532649,66
	33	405189,59	1532649,66
	34	405193,65	1532649,66
	35	405198,07	1532649,66
	36	405201,89	1532649,66
	37	405203,76	1532649,66
	38	405205,85	1532649,59
	39	405209,86	1532649,45
	40	405214,14	1532649,30
	41	405218,11	1532649,17
	42	405222,16	1532649,03
	43	405226,95	1532648,86
	44	405234,80	1532648,59
	45	405247,02	1532648,17
	46	405257,53	1532647,81
	47	405259,16	1532647,76
	48	405269,24	1532647,41
	49	405277,87	1532647,11
	50	405321,84	1532645,60
	51	405321,87	1532647,87
	52	405322,01	1532657,10
	53	405322,27	1532673,50
	54	405322,34	1532678,29
	55	405322,44	1532684,86
	1	405322,46	1532686,07
Изм.12.4	1	405434,90	1532611,26
	2	405471,08	1532610,45
	3	405470,58	1532591,24
	4	405470,98	1532591,23
	5	405470,98	1532591,15
	6	405525,22	1532589,78
	7	405525,96	1532589,77
	8	405526,72	1532619,96
	9	405527,65	1532619,93
	10	405528,30	1532644,83
	11	405477,50	1532644,84
	12	405461,50	1532644,85
	13	405436,70	1532644,85
	14	405436,62	1532643,34
	15	405434,94	1532613,04
2.2.1 (4150 кв.м.)	1	405434,90	1532611,26
	16	405446,11	1532640,93
	17	405446,09	1532620,64
	18	405441,11	1532620,70
	19	405441,08	1532640,90
	16	405446,11	1532640,93
	2.2.2 (3913 кв.м.)	1	405523,87
2		405523,89	1532467,30
3		405524,42	1532488,76
4		405522,70	1532488,80
5		405515,23	1532488,99
6		405516,01	1532520,18
7		405469,23	1532521,36
8		405468,72	1532501,10
9		405432,00	1532501,91
10		405431,68	1532489,46
11		405431,17	1532469,25

	12	405431.16	1532468.95
	13	405507.07	1532467.05
	1	405523.87	1532466.62
<b>2.2.3</b> <b>(5226 кв.м.)</b>	1	405432,00	1532501,91
	2	405468,72	1532501,10
	3	405468,80	1532504,44
	4	405469,23	1532521,36
	5	405469,44	1532529,72
	6	405469,80	1532544,40
	7	405470,36	1532566,75
	8	405524,66	1532565,39
	9	405524,78	1532571,48
	10	405525,22	1532589,78
	11	405470,98	1532591,15
	12	405470,98	1532591,23
	13	405470,58	1532591,24
	14	405471,08	1532610,45
	15	405434,90	1532611,26
	16	405434,37	1532588,53
	17	405433,95	1532574,23
	18	405433,09	1532545,27
	19	405432,74	1532530,60
		1	405432,00
	20	405435,50	1532519,19
	21	405442,32	1532519,12
	22	405442,12	1532504,79
	23	405435,13	1532504,94
	20	405435,50	1532519,19
<b>2.2.4</b> <b>(4687 кв.м.)</b>	1	405575.33	1532564.10
	2	405574.78	1532542.11
	3	405571.38	1532542.20
	4	405570.79	1532518.81
	5	405523.72	1532519.99
	6	405516.01	1532520.18
	7	405469.23	1532521.36
	8	405469.44	1532529.72
	9	405469.80	1532544.40
	10	405470.36	1532566.73
	11	405524.65	1532565.37
	1	405575.33	1532564.10
<b>2.2.5</b> <b>(4662 кв.м.)</b>	1	405617.11	1532493.84
	2	405593.59	1532494.43
	3	405594.19	1532518.22
	4	405570.79	1532518.81
	5	405516.01	1532520.18
	6	405515.23	1532488.99
	7	405524.42	1532488.76
	8	405523.89	1532467.30
	9	405523.87	1532466.62
	10	405533.01	1532466.39
	11	405584.91	1532465.09
	12	405593.77	1532464.87
	13	405612.33	1532464.40
	14	405616.29	1532464.30

	15	405616.34	1532465.36
	1	405617.11	1532493.84
<b>2.2.6</b> <b>(2756 кв.м.)</b>	1	405617.11	1532493.84
	2	405617.72	1532516.22
	3	405619.12	1532568.62
	4	405615.22	1532568.81
	5	405596.62	1532569.33
	6	405595.47	1532569.41
	7	405595.32	1532563.58
	8	405575.33	1532564.17
	9	405574.78	1532542.11
	10	405571.38	1532542.20
	11	405570.79	1532518.81
	12	405594.19	1532518.22
	13	405593.59	1532494.43
	1	405617.11	1532493.84
<b>2.2.7</b> <b>(1106 кв.м.)</b>	1	405620.50	1532615.29
	2	405619.12	1532568.62
	3	405615.22	1532568.81
	4	405596.62	1532569.33
	5	405595.47	1532569.41
	6	405596.64	1532615.79
	1	405620.50	1532615.29
<b>2.2.8</b> <b>(6322 кв.м.)</b>	1	405524,65	1532565,37
	2	405595,33	1532563,58
	3	405596,64	1532615,79
	4	405620,50	1532615,29
	5	405621,13	1532636,62
	6	405621,32	1532644,81
	7	405528,30	1532644,83
	8	405527,65	1532619,93
	9	405526,72	1532619,96
	10	405525,96	1532589,77
	11	405525,22	1532589,78
	12	405524,97	1532580,63
	13	405524,78	1532571,48
	1	405524,65	1532565,37
<b>1.7</b>	1	405988,51	1532483,15
	2	405976,57	1532499,16
	3	405958,45	1532485,60
	4	405969,89	1532470,17
	1	405988,51	1532483,15
<b>1.12</b>	1	405990,50	1532480,48
	2	405988,51	1532483,15
	3	405969,89	1532470,17
	4	405958,45	1532485,60
	5	405976,57	1532499,16
	6	405971,07	1532506,53
	7	405954,19	1532494,16
	8	405951,50	1532497,74
	9	405949,88	1532495,09
	10	405950,19	1532492,43
	11	405951,20	1532491,06
	12	405954,04	1532487,19
	13	405970,03	1532465,44

	14	405971,21	1532466,30
	15	405973,25	1532467,80
	16	405975,67	1532469,58
	17	405979,13	1532472,12
	18	405985,49	1532476,80
	19	405986,78	1532477,75
	20	405988,39	1532478,94
	21	405989,53	1532479,77
	1	405990,50	1532480,48
<b>1.6</b>	1	405862,39	1532408,12
	2	405843,22	1532434,14
	3	405841,18	1532436,21
	4	405824,62	1532424,13
	5	405822,52	1532426,73
	6	405818,72	1532424,12
	7	405819,93	1532422,37
	8	405817,20	1532420,40
	9	405816,28	1532421,68
	10	405813,29	1532419,50
	11	405813,01	1532419,89
	12	405809,25	1532417,10
	13	405810,44	1532415,46
	14	405807,59	1532413,31
	15	405806,35	1532414,95
	16	405786,05	1532399,91
	17	405772,27	1532419,86
	18	405751,99	1532405,85
	19	405730,71	1532405,95
	20	405730,64	1532344,52
	21	405733,46	1532344,50
	22	405755,24	1532344,33
	23	405797,00	1532344,06
	24	405817,74	1532359,01
	25	405813,18	1532365,33
	26	405813,18	1532373,79
	27	405817,42	1532376,98
	28	405842,25	1532395,45
	1	405862,39	1532408,12
	29	405804,09	1532376,53
	30	405794,59	1532376,72
	31	405794,46	1532370,13
	32	405803,96	1532369,94
	29	405804,09	1532376,53
	33	405782,16	1532389,35
	34	405779,85	1532392,43
	35	405776,73	1532390,09
	36	405779,04	1532387,01
	33	405782,16	1532389,35
<b>1.13</b>	29	405804,09	1532376,53
	30	405794,59	1532376,72
	31	405794,46	1532370,13
	32	405803,96	1532369,94
	29	405804,09	1532376,53
<b>1.15</b>	1	405979,51	1532439,80
	2	405973,81	1532447,90
	3	405965,18	1532460,17
	4	405917,03	1532425,65
	5	405920,61	1532420,74
	6	405925,32	1532414,28
	7	405931,65	1532405,60
	8	405934,86	1532407,74

	9	405945,47	1532414,84
	1	405979,51	1532439,80
7	1	405140.63	1532712.55
	2	405129.38	1532741.22
	3	405111.78	1532784.28
	4	405104.39	1532802.57
	5	405098.79	1532818.30
	6	405092.12	1532831.53
	7	405090.23	1532836.61
	8	405083.97	1532833.50
	9	405081.29	1532828.81
	10	405078.74	1532824.44
	11	405076.38	1532821.26
	12	405074.01	1532818.92
	13	405071.72	1532817.34
	14	405069.15	1532815.94
	15	405060.51	1532812.39
	16	405056.09	1532812.02
	17	405051.35	1532811.86
	18	405049.34	1532812.08
	19	405046.38	1532812.76
	20	405042.55	1532814.09
	21	405038.34	1532815.81
	22	405034.86	1532812.80
	23	405030.36	1532816.41
	24	405026.47	1532819.93
	25	405024.45	1532821.99
	26	405021.73	1532825.67
	27	405020.11	1532828.63
	28	405017.68	1532834.26
	29	405015.11	1532841.06
	30	405011.95	1532850.19
	31	405011.63	1532850.34
	32	405010.74	1532882.23
	33	405013.80	1532890.15
	34	405015.92	1532894.43
	35	405017.71	1532896.65
	36	405019.19	1532898.08
	37	405021.13	1532899.55
	38	405024.91	1532901.80
	39	405033.50	1532906.03
	40	405033.61	1532906.23
	41	405042.69	1532906.41
	42	405045.25	1532906.11
	43	405048.09	1532905.42
	44	405051.81	1532904.33
	45	405088.15	1532917.34
	46	405100.46	1532888.45
	47	405108.40	1532891.08
	48	405124.91	1532896.73
	49	405127.22	1532896.99

	50	405100.40	1532954.13
	51	405102.69	1532957.24
	52	405086.97	1533006.57
	53	405079.28	1533031.72
	54	405052.22	1533013.16
	55	405029.57	1532994.25
	56	405000.97	1532967.07
	57	405002.68	1532901.90
	58	405003.11	1532885.37
	59	405005.46	1532795.50
	60	405092.70	1532739.59
	61	405092.54	1532741.50
	1	405140.63	1532712.55
<b>7.1</b>	1	405083.97	1532833.50
	2	405090.23	1532836.61
	3	405087.69	1532843.43
	4	405073.61	1532879.54
	5	405100.46	1532888.45
	6	405088.15	1532917.34
	7	405051.81	1532904.33
	8	405048.09	1532905.42
	9	405045.25	1532906.11
	10	405042.69	1532906.41
	11	405033.61	1532906.23
	12	405033.50	1532906.03
	13	405024.91	1532901.80
	14	405021.13	1532899.55
	15	405019.19	1532898.08
	16	405017.71	1532896.65
	17	405015.92	1532894.43
	18	405013.80	1532890.15
	19	405010.74	1532882.23
	20	405011.63	1532850.34
	21	405011.95	1532850.19
	22	405015.11	1532841.06
	23	405017.68	1532834.26
	24	405020.11	1532828.63
	25	405021.73	1532825.67
	26	405024.45	1532821.99
	27	405026.47	1532819.93
	28	405030.36	1532816.41
	29	405034.86	1532812.80
	30	405038.34	1532815.81
	31	405042.55	1532814.09
	32	405046.38	1532812.76
	33	405049.34	1532812.08
	34	405051.35	1532811.86
	35	405056.09	1532812.02
	36	405060.51	1532812.39
	37	405069.15	1532815.94

Изм.9.8	3.4	38	405071.72	1532817.34
		39	405074.01	1532818.92
		40	405076.38	1532821.26
		41	405078.74	1532824.44
		42	405081.29	1532828.81
		1	405083.97	1532833.50
		1	405 149,07	1 532 547,68
		2	405 156,30	1 532 542,13
		3	405 157,85	1 532 540,96
		4	405 167,91	1 532 533,35
		5	405 177,03	1 532 526,46
		6	405 184,63	1 532 520,75
		7	405 192,64	1 532 514,67
		8	405 206,48	1 532 504,20
		9	405 217,54	1 532 495,84
		10	405 228,01	1 532 487,93
		11	405 227,39	1 532 513,04
		12	405 226,42	1 532 517,40
		13	405 225,29	1 532 549,75
		14	405 225,28	1 532 553,61
		15	405 237,03	1 532 553,19
		16	405 237,00	1 532 552,25
		17	405 248,67	1 532 551,86
		18	405 255,82	1 532 551,50
		19	405 255,80	1 532 559,69
		20	405 256,62	1 532 604,36
		105	405 256,96	1 532 620,68
		21	405 257,45	1 532 643,27
		22	405 257,53	1 532 647,81
		23	405 247,02	1 532 648,17
		24	405 234,80	1 532 648,59
		25	405 226,95	1 532 648,86
		26	405 225,77	1 532 648,90
		27	405 222,16	1 532 649,03
		28	405 218,11	1 532 649,17
		29	405 214,14	1 532 649,30
		30	405 209,86	1 532 649,45
		31	405 205,85	1 532 649,59
		32	405 201,93	1 532 649,66
		33	405 201,83	1 532 648,26
		34	405 202,34	1 532 639,53
		35	405 202,52	1 532 633,53
		36	405 202,69	1 532 627,08
37	405 202,86	1 532 621,26		
38	405 203,21	1 532 609,68		
39	405 204,60	1 532 564,45		
40	405 162,80	1 532 565,54		
41	405 160,79	1 532 562,93		
42	405 155,57	1 532 556,13		
43	405 152,93	1 532 552,69		

	1	405 149,07	1 532 547,68
<b>3.9</b>	79	405 085,44	1 532 450,11
	80	405 090,09	1 532 460,94
	81	405 094,52	1 532 460,43
	82	405 102,59	1 532 471,11
	83	405 116,04	1 532 488,87
	84	405 131,79	1 532 509,71
	74	405 135,29	1 532 514,33
	75	405 138,49	1 532 518,58
	73	405 136,74	1 532 523,75
	72	405 126,39	1 532 540,93
	71	405 118,53	1 532 553,84
	70	405 116,39	1 532 557,55
	279	405 113,64	1 532 562,11
	278	405 086,26	1 532 561,76
	69	405 086,11	1 532 558,64
	68	405 078,44	1 532 557,34
	67	405 078,39	1 532 588,74
	254	405 061,56	1 532 584,59
	85	405 054,10	1 532 582,71
	277	405 039,25	1 532 587,31
	86	405 000,19	1 532 599,42
	87	404 987,48	1 532 554,12
	275	405 008,11	1 532 522,42
	88	405 009,49	1 532 520,29
	268	405 014,19	1 532 511,42
	89	405 025,25	1 532 497,46
	267	405 033,60	1 532 488,48
266	405 049,25	1 532 476,89	
216	405 068,92	1 532 462,34	
90	405 084,00	1 532 451,18	
79	405 085,44	1 532 450,11	
<b>3.10</b>	32	405 201,93	1 532 649,66
	44	405 198,07	1 532 649,66
	45	405 193,65	1 532 649,66
	46	405 189,59	1 532 649,66
	47	405 185,68	1 532 649,66
	48	405 181,80	1 532 649,66
	49	405 177,83	1 532 649,66
	50	405 174,16	1 532 649,66
	51	405 169,46	1 532 649,65
	52	405 165,85	1 532 649,65
	53	405 162,11	1 532 649,65
	54	405 161,78	1 532 649,65
	55	405 157,78	1 532 649,65
	56	405 153,60	1 532 649,66
57	405 149,88	1 532 649,65	
58	405 144,94	1 532 649,77	
59	405 138,79	1 532 649,79	
60	405 137,24	1 532 650,06	

61	405 137,20	1 532 649,08
63	405 137,20	1 532 636,59
64	405 137,13	1 532 634,51
65	405 137,07	1 532 618,92
149	405 137,04	1 532 611,82
66	405 137,07	1 532 603,31
150	405 114,52	1 532 597,72
147	405 079,12	1 532 588,92
67	405 078,39	1 532 588,74
68	405 078,44	1 532 557,34
69	405 086,11	1 532 558,64
278	405 086,26	1 532 561,76
279	405 113,64	1 532 562,11
70	405 116,39	1 532 557,55
71	405 118,53	1 532 553,84
72	405 126,39	1 532 540,93
73	405 136,74	1 532 523,75
75	405 138,48	1 532 518,58
76	405 142,17	1 532 523,45
2	405 156,30	1 532 542,13
1	405 149,07	1 532 547,68
43	405 152,93	1 532 552,69
42	405 155,57	1 532 556,13
41	405 160,79	1 532 562,93
40	405 162,80	1 532 565,54
39	405 204,60	1 532 564,45
38	405 203,21	1 532 609,68
37	405 202,86	1 532 621,26
36	405 202,69	1 532 627,08
35	405 202,52	1 532 633,53
34	405 202,34	1 532 639,53
33	405 201,83	1 532 648,26
32	405 201,93	1 532 649,66

В связи с тем, что настоящим проектом межевания изменяются границы проектирования (граница действия проекта межевания), в связи с изменением трассировки линейных объектов – ул. Александра Козицына и ул. Октябрьская, а также актуализацией данных в отношении проектируемой территории, координаты действия проекта межевания приведены в Таблице № 7.

Таблица № 7

**«Координаты действия проекта межевания территории»**

№ п/п	Обозначение точки	X, м	Y, м
1	2	3	4
1	1	406200,33	1532252,95
2	2	406093,64	1532397,52
3	3	406105,54	1532406,43
4	4	405823,94	1532790,40
5	5	405787,74	1532763,14
6	6	405617,56	1532994,81
7	7	405315,89	1532769,10
8	8	405187,79	1532769,21
9	9	405169,03	1532818,72
10	10	405105,10	1532952,74
11	11	405108,96	1532956,59
12	12	405082,62	1533038,88
13	13	404998,88	1532978,54
14	14	404937,62	1532926,60
15	15	404937,81	1532553,07
16	16	405203,69	1532349,93
17	17	405318,42	1532450,87
18	18	405337,69	1532450,92
19	19	405335,13	1532299,79
20	20	405393,42	1532299,05
21	21	405393,91	1532311,16
22	22	405611,46	1532310,71
23	23	405611,30	1532296,77
24	24	405768,23	1532295,58
25	25	405956,89	1532150,08
26	26	405961,87	1532155,97
27	27	406062,48	1532075,51
	1	406200,33	1532252,95

Граница внесения изменений в проект межевания территории совпадает с границей внесения изменений в проект планировки территории и составляет общей площадью 595047 кв.м (59,5 га).

## **ПРИЛОЖЕНИЕ**



**Условные обозначения:**

- Границы действующего проекта
- Фактотипы линий утвержденных
- Проектные линии утвержденных
- Проектные границы земельных участков
- Границы земельных участков по сведениям ЕГРН
- Номер квартала
- Номер участка по плану межевания
- Границы по договору о развитии застроенной территории
- Границы застроенных земельных участков
- Территории существующей застройки
- Территории существующих объектов общественного назначения

**Границы формирования земельных участков**

- Территория проектной жилой застройки
- Территория проектных объектов общественного назначения
- Территория проектных объектов инженерной инфраструктуры
- Территория для развития рекреации
- Территория средне-объёмной жилищной застройки, развитие деловых управлений
- Территория общего пользования
- Территория общего пользования, территории общего пользования прилегающие к границам газонов

Границы земельных участков, предназначенных для размещения объектов специального назначения: федеральной, региональной, муниципальной

Примечания:  
 1) Координаты объектов земельных участков приведены в Плановый записи в Едином государственном реестре недвижимости (ЕГРН) и в соответствии с координатами земельных участков (адрес: 161404/0029-75-01/01, ГЧ; 161404/0028-75-01/01, ГЧ; 161404/0028-75-01/01, ГЧ);  
 2) Система координат: МСК-46, 1 км.

161-081-0024/0074.1	
№	Итого
1	1
2	1
3	1
4	1
5	1
6	1
7	1
8	1
9	1
10	1
11	1
12	1
13	1
14	1
15	1
16	1
17	1
18	1
19	1
20	1
21	1
22	1
23	1
24	1
25	1
26	1
27	1
28	1
29	1
30	1
31	1
32	1
33	1
34	1
35	1
36	1
37	1
38	1
39	1
40	1
41	1
42	1
43	1
44	1
45	1
46	1
47	1
48	1
49	1
50	1
51	1
52	1
53	1
54	1
55	1
56	1
57	1
58	1
59	1
60	1
61	1
62	1
63	1
64	1
65	1
66	1
67	1
68	1
69	1
70	1
71	1
72	1
73	1
74	1
75	1
76	1
77	1
78	1
79	1
80	1
81	1
82	1
83	1
84	1
85	1
86	1
87	1
88	1
89	1
90	1
91	1
92	1
93	1
94	1
95	1
96	1
97	1
98	1
99	1
100	1











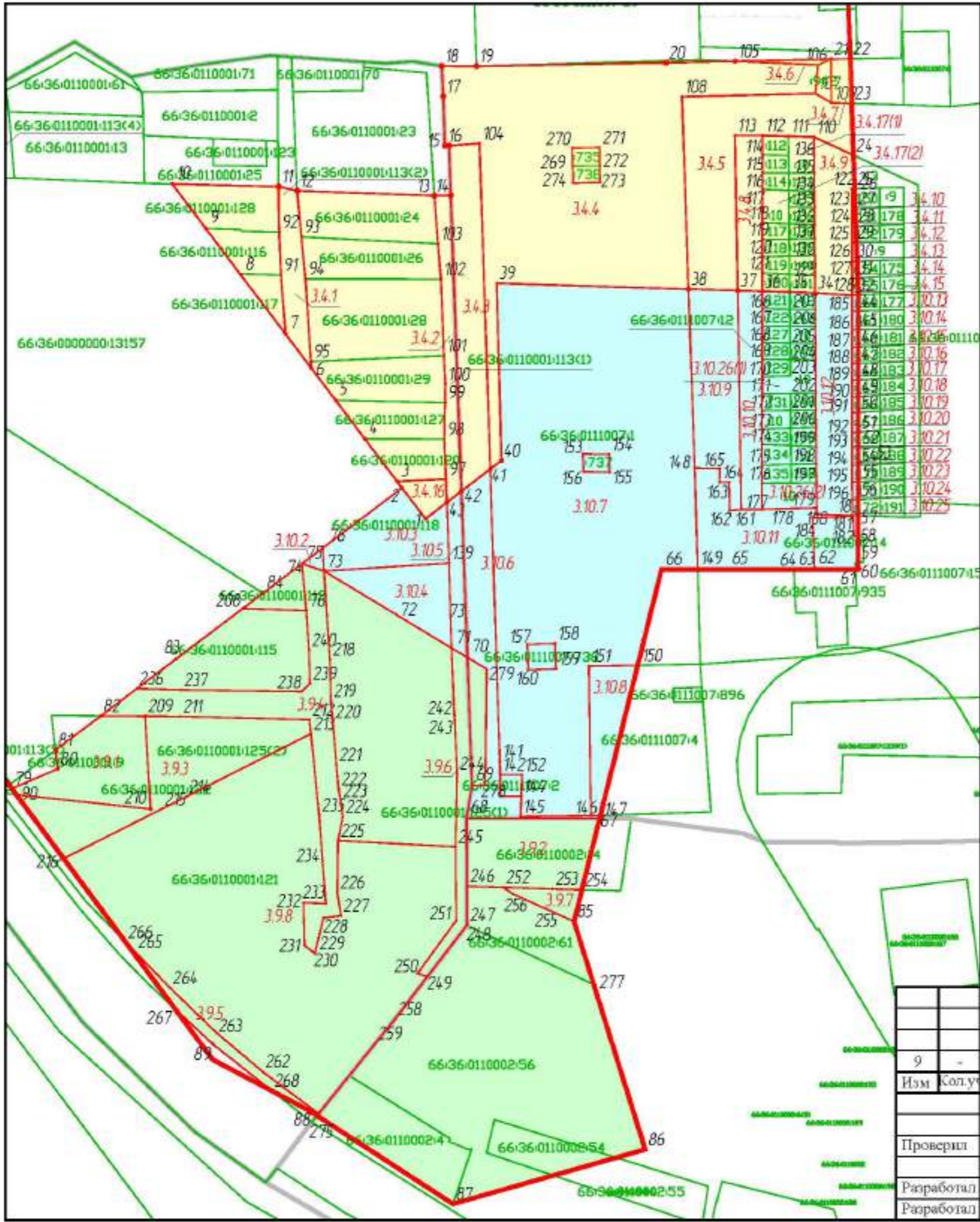
Чертеж межевания территории (на период подготовки) в отношении земельных участков 3.4,3.9,3.10 М 1:1000




- УСЛОВНЫЕ ОБОЗНАЧЕНИЯ:
- Граница образуемых земельных участков
  - Действующая красная линия
  - Граница земельных участков по сведениям ЕГРН
  - Граница кадастровых кварталов
  - Обозначение образуемых земельных участков
  - Точки образуемых земельных участков
  - Земельный участок 3.4
  - Земельный участок 3.10
  - Земельный участок 3.9

Примечания:

1. Система координат МСК-66, зона I;
2. Координаты образуемых земельных участков приведены в текстовой части проекта межевания территории (шифр 152-2881-2022-ПМТ.ПЗ).



<b>152-2881-2022-ПМТ.ГЧ.6.1</b>						
9	-	Нов		06.23	Внесение изменений в проект межевания территории на земельном участке площадью 295132 кв.м., расположенном в с. Верхняя Пышма Свердловской области в границах улиц Свердловская - Орджоникидзе - Октябрьской - Александра Коллонтай - Красноармейской - Сивилана - Крайновского, исключив поочередно сторону ул. Октябрьской и южную сторону ул. Александра Коллонтай	
Изм	Кол.уч	Лист	Испол	Подпись		Дата
Проверил	Дьячкова		06.23	Проект межевания территории. Основная (утверждаемая) часть.		
Разработал	Чемакина		06.23	Чертеж межевания территории (на период подготовки) в отношении земельных участков 3.4, 3.9,3.10. М 1:1000		
Разработал	Ковязина		03.23			
				Стадия	Лист	Листов
				ПМ	6.1	10
МБУ "Центр пространственного развития ГО Верхняя Пышма"						
Формат А3						



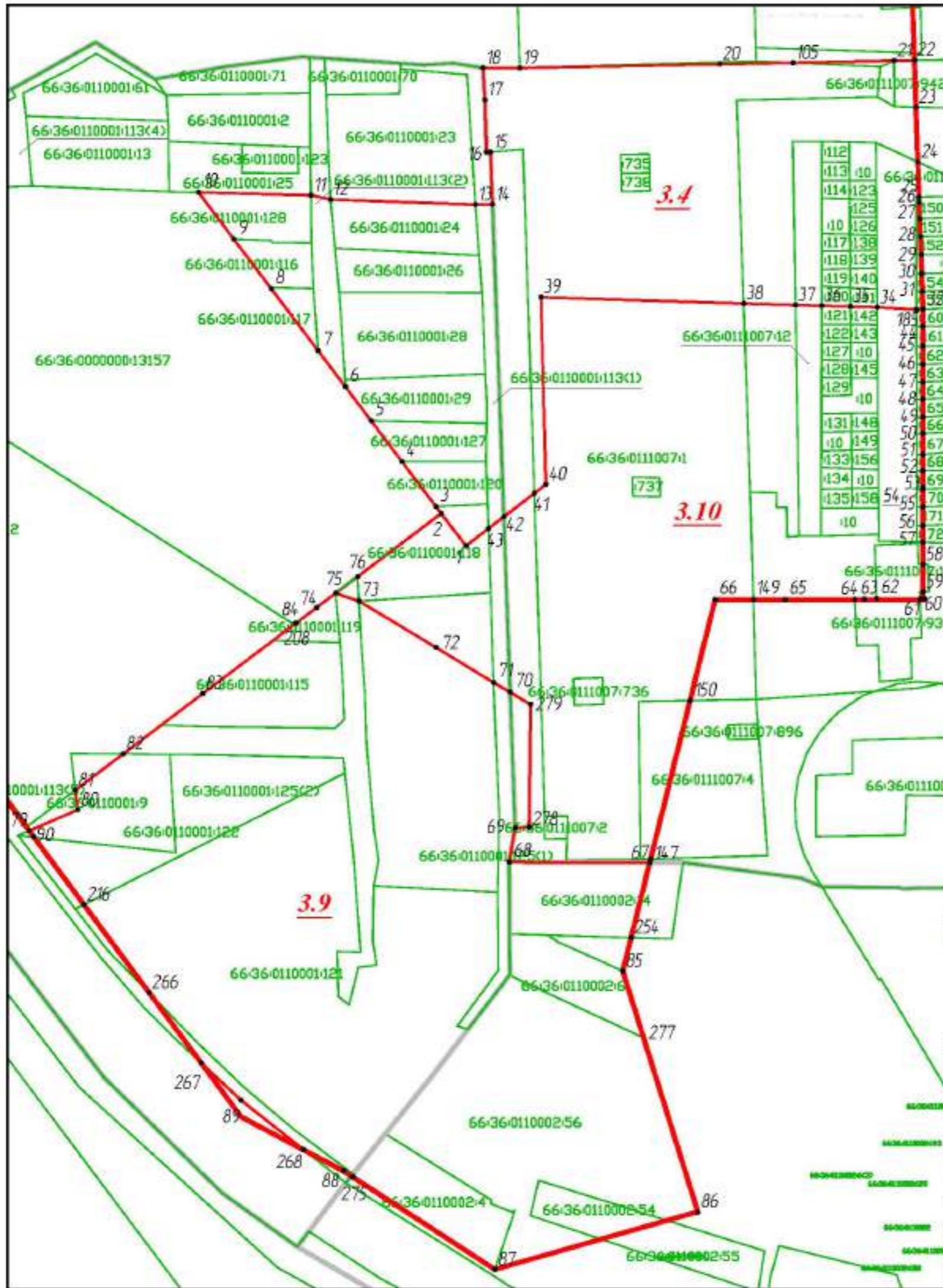
Изм 9.1  
См. лист 7.1

- УСЛОВНЫЕ ОБОЗНАЧЕНИЯ:**
- Устанавливаемые красные линии;
  - Отменяемые красные линии;
  - Красные линии (утвержденные);
  - Граница образуемых земельных участков;
  - Граница земельных участков по сведениям ЕГРН;
  - Граница кадастровых кварталов;
  - Земельный участок, образуемый в целях размещения линейного объекта;
  - Земельный участок, образуемый в целях размещения объектов для общественного использования объектов капитального строительства;
  - Земельный участок, образуемый в целях размещения объектов для хранения автотранспорта;
  - Граница действия проекта;
  - Обозначение образуемых земельных участков.

Примечание:  
1. Система координат МСК-66, зона 1;  
2. Координаты образуемых земельных участков приведены в текстовой части ПМТ (шифр: 152-2881-2002-ПМТ.П3).

<b>152-2881-2002-ПМТ.ГЧ7</b>					
9	1	Изм	06.23	Внесение изменений в проект межевания территории границ ул. Свердлова - Орджоникидзе - Октябрьской - А. Котлякова - Красноармейской - Спешкина - Кривоусова	
Изм	Копуч	Лист	Н док.	Подпись	Дата
Проект межевания территории			Стадия	Лист	Листов
			ПМ	7	10
Чертеж проекта межевания территории (на расчетный срок) в отношении линейных объектов и земельных участков 3.7 и 3.10 М 1:1000					
Разработал			МБУ "Центр пространственного развития ГО Верхняя Пышма"		
Ковалева			06.23		

Имя, И.Ф.подп., Подп. и дата, Взам. инв. N



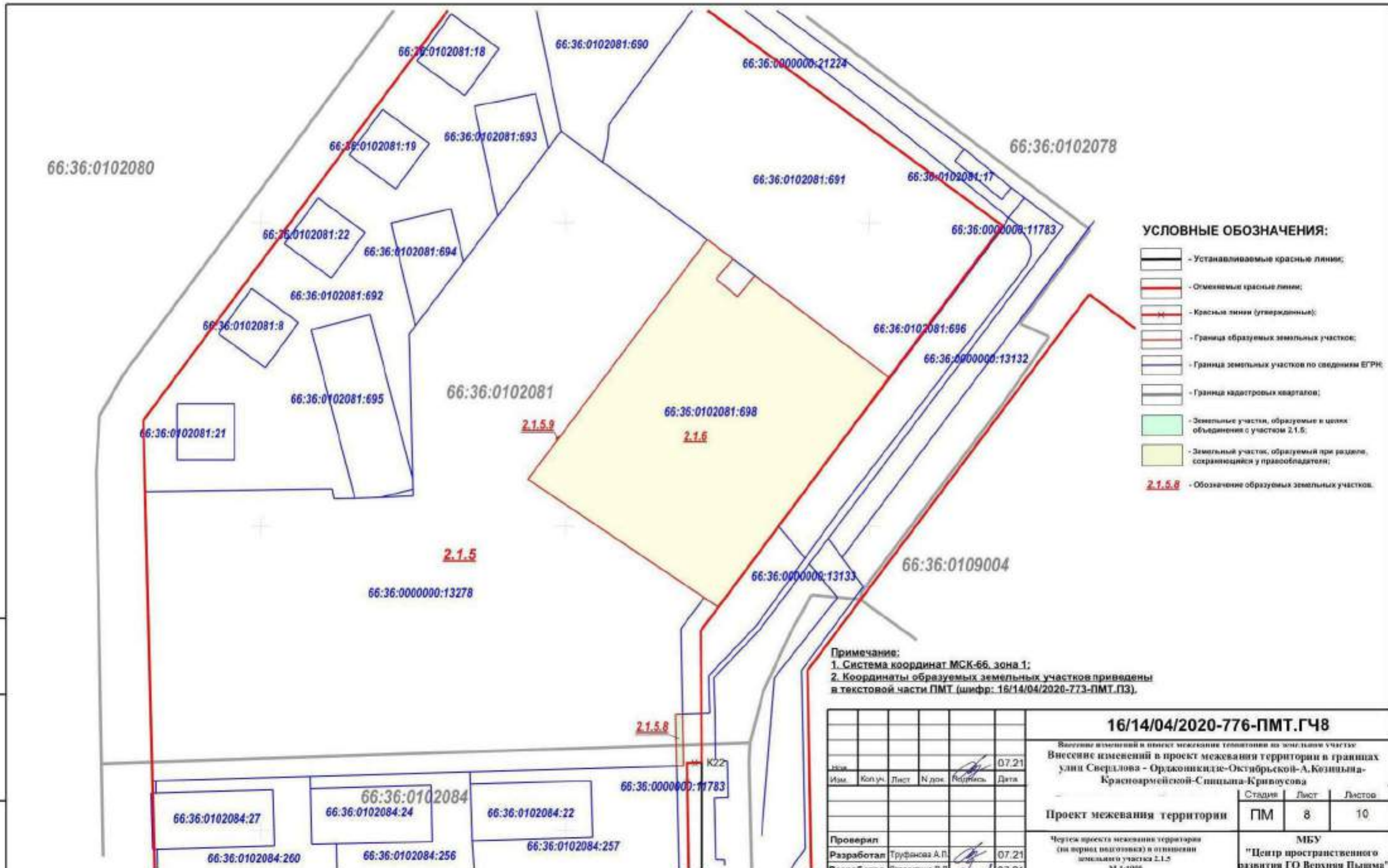
**Чертеж межевания территории (на расчетный срок)  
в отношении земельных участков 3.4, 3.9, 3.10  
М 1:1000**

- УСЛОВНЫЕ ОБОЗНАЧЕНИЯ:**
- Граница образуемых земельных участков
  - Действующая красная линия
  - Граница земельных участков по сведениям ЕГРН
  - Граница кадастровых кварталов
  - Обозначение образуемых земельных участков
  - Точки образуемых земельных участков

**Примечания:**

1. Система координат МСК-66, зона I;
2. Координаты образуемых земельных участков приведены в текстовой части проекта межевания территории (шифр: 152-2881-2022-ПМТ.ПЗ).

152-2881-2022-ПМТ.ГЧ.7.1						
9	-	Нов			06.23	
Изм	Сол.уч	Лист	№докум	Подпись	Дата	
Внесение изменений в проект межевания территории на земельном участке площадью 295132 кв.м., расположенном в с. Верхняя Пышма Свердловской области в границах улиц Свердловская - Орджоникидзе - Октябрьской - Александра Коллонтай - Красноармейской - Сивилана - Крылатова, исключив постоющую сторону ул. Октябрьской и новую сторону ул. Александра Коллонтай						
Проект межевания территории. Основная (утверждаемая) часть.				Стадия	Лист	Листов
Проверил: Дьячкова				ПМ	7.1	10
Разработал: Чемякина				МБУ "Центр пространственного развития ГО Верхняя Пышма"		
Разработал: Ковязина				ГО Верхняя Пышма		

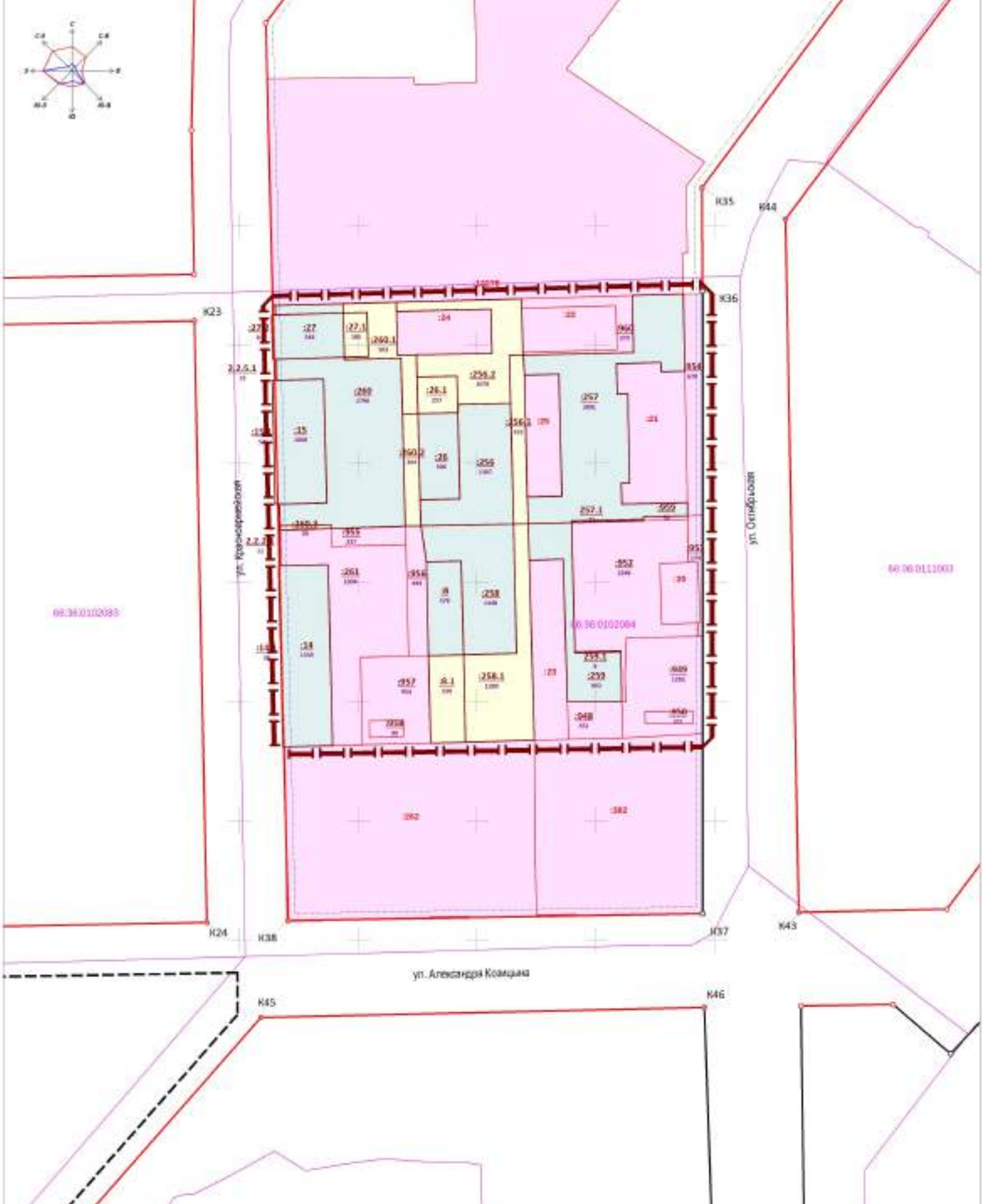


- УСЛОВНЫЕ ОБОЗНАЧЕНИЯ:**
- Устанавливаемые красные линии;
  - Отмеченные красные линии;
  - Красные линии (утвержденные);
  - Граница образуемых земельных участков;
  - Граница земельных участков по сведениям ЕГРН;
  - Граница кадастровых кварталов;
  - Земельные участки, образуемые в целях объединения с участком 2.1.5;
  - Земельный участок, образуемый при разделе, сохраняющийся у правообладателя;
  - 2.1.5.8** - Обозначение образуемых земельных участков.

Примечание:  
 1. Система координат МСК-66, зона 1;  
 2. Координаты образуемых земельных участков приведены в текстовой части ПМТ (шифр: 16/14/04/2020-773-ПМТ.ПЗ).

Имя, № подл.	
Подп. и дата	
Взам. инв. N	

<b>16/14/04/2020-776-ПМТ.ГЧ8</b>					
Внесение изменений в проект межевания территории по земельному участку					
Внесение изменений в проект межевания территории в границах					
улицы Свердлова - Ордоникидзе-Октябрьской-А.Козинкина-					
Красноармейской-Спицына-Кривоусова					
Имя	Коп.уч.	Лист	№ док.	Подпись	Дата
					07.21
Проект межевания территории				Стадия	Лист
ПМ				8	10
Проверил				МБУ	
Разработал Труфанова А.П.				"Центр пространственного	
Разработал Старостина Р.П.				развития ГО Верхний Пышма"	
07.21				М 1:1000	



09.36.0110085

09.06.0112003

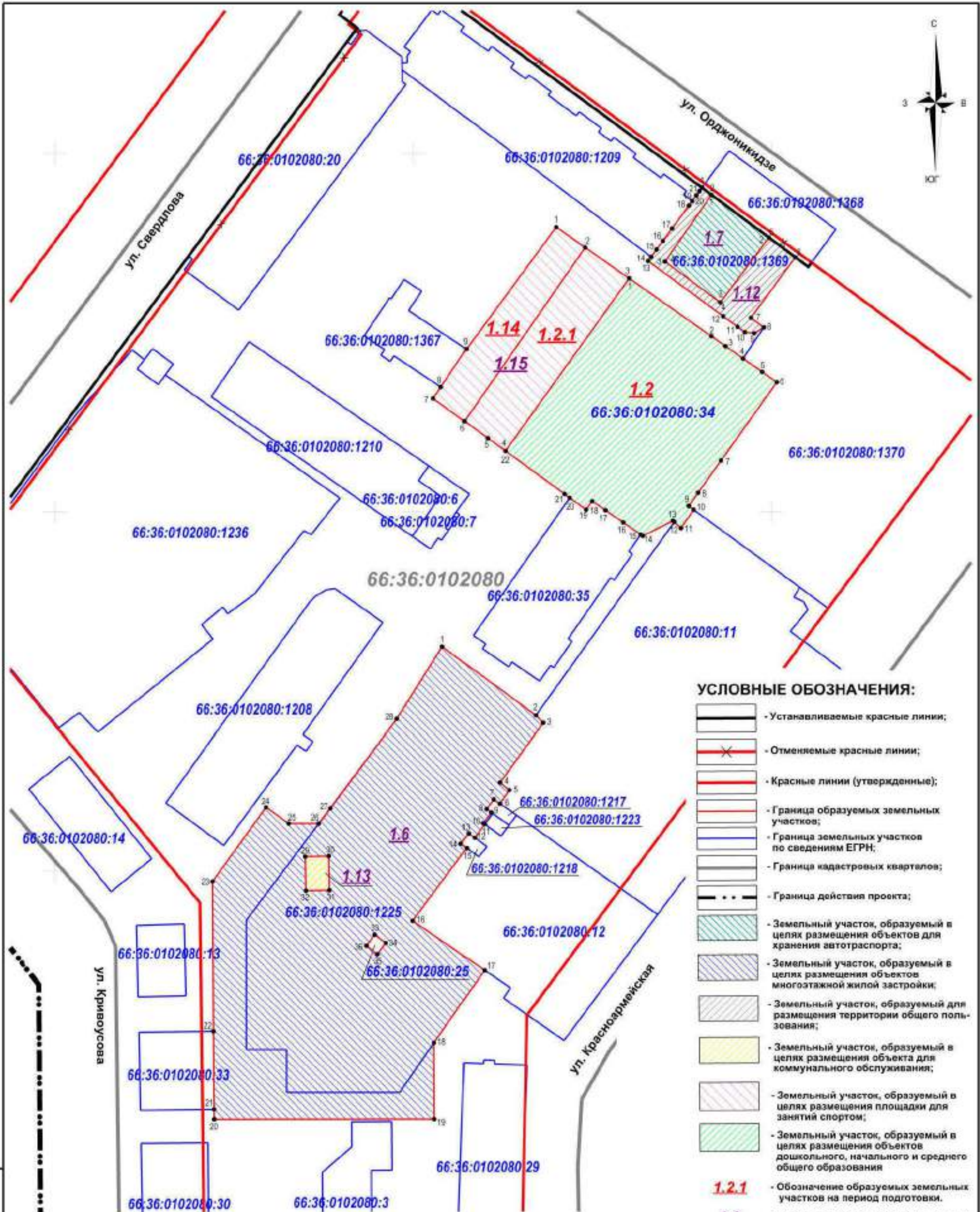
09.36.0102064

**Условные обозначения**

- |   |   |
|---|---|
| <b>Обозн. Назначение:</b>                           | <b>Обозн. Назначение:</b>                                     |
| Границы территории земельных владений               | Границы существующих земельных участков                       |
| Границы кадастровых участков                        | Границы образуемых земельных участков                         |
| Границы действующих красных линий                   | Границы планируемых земельных участков                        |
| Обозначение номеров существующих земельных участков | Обозначение номеров планируемых образуемых земельных участков |
| Обозначение номеров существующих земельных участков | Обозначение номеров кадастровых участков                      |

№	№	№	№	№	№	№	№
<b>159-2891-2823-ПМДГ №2</b>							
Схема градостроительной документации (планы территории, образующей и планируемой земельных участков, а также их характеристики и способы образования)							
Внесены изменения в документацию по планировке территории расположенной в городе Верхний Новгород Нижегородской области в квартале улиц Красноваршавская – Сиваева – Октябрьская – А. Ковалева							
Проект планировки территории						Страна	Лист
Чертеж земельных участков (на территории подделке) М1:1000						000-0000	"Архитектура"
						08	18





- УСЛОВНЫЕ ОБОЗНАЧЕНИЯ:**
- Устанавливаемые красные линии;
  - Отменяемые красные линии;
  - Красные линии (утвержденные);
  - Граница образуемых земельных участков;
  - Граница земельных участков по сведениям ЕГРН;
  - Граница кадастровых кварталов;
  - Граница действия проекта;
  - Земельный участок, образуемый в целях размещения объектов для хранения автотранспорта;
  - Земельный участок, образуемый в целях размещения объектов многоэтажной жилой застройки;
  - Земельный участок, образуемый для размещения территории общего пользования;
  - Земельный участок, образуемый в целях размещения объекта для коммунального обслуживания;
  - Земельный участок, образуемый в целях размещения площадки для занятий спортом;
  - Земельный участок, образуемый в целях размещения объектов дошкольного, начального и среднего общего образования;
  - 1.2.1** - Обозначение образуемых земельных участков на период подготовки;
  - 1.6** - Обозначение образуемых земельных участков на расчетный срок.

**Примечание:**  
 1. Система координат МСК-66, зона 1;  
 2. Координаты образуемых земельных участков 1.2.1, 1.2, 1.6, 1.7, 1.12, 1.13, 1.14 и 1.15 приведены в текстовой части ПМТ (шифр: 16/14/04/2020-776-ПМТ.ПЗ).

Имя, N подл.	Подп. и дата	Взам. инв. N

<b>16/14/04/2020-776-ПМТ.ГЧ10</b>				
Внесение изменений в проект межевания территории границ улиц Свердлова - Орджоникидзе - Октябрьской - А. Козыгина - Красноармейской - Спицына - Кривоусова				
Нов.				07.21
Изм.	Колуч.	Лист	N док.	Подпись
Проект межевания территории			Стадия	Лист
			ПМ	10
			Листов	10
Чертеж проекта межевания территории в отношении земельных участков 1.2.1, 1.2, 1.6, 1.7, 1.12, 1.13, 1.14 и 1.15				МБУ
М 1:1000				"Центр пространственного развития ГО Верхняя Пышма"
Разработал	Старосина Р.П.			07.21
				07.21