



**ООО ПРОЕКТНОЕ БЮРО "ФОРМАТ"**

Регистрационный номер члена саморегулирующей организации  
"Ассоциация профессиональных проектировщиков Сибири"  
166 дата регистрации 13.03.2019 г.

**ВНЕСЕНИЕ ИЗМЕНЕНИЙ В ДОКУМЕНТАЦИЮ  
ПО ПЛАНИРОВКЕ ТЕРРИТОРИИ:**

**Проект планировки территории: "Организация  
планировочной структуры и благоустройство пешеходной  
части улицы Петрова в городе Верхняя Пышма  
с определением границ территории общего пользования".**

2025-03-111-ППТ

**Том 1.**

Основная часть проекта планировки территории

Раздел 1. Графическая часть.


Изм. 1

Изм.	№ докум.	Подпись	Дата
1	2025-03-111		03.25

2025 г.

*Лист регистрации изменений ППТ*

Изм.	Том, раздел	Наименование	Кол-во листов	Локация изм.	Примечание
1	Том 1. Раздел 1 шифр 2025-03-111- ППТ, ГЧ Изм. 1	Внесение изм. в документацию по планировке территории: Проект планировки территории: "Организация планировочной структуры и благоустройство пешеходной части улицы Петрова в городе Верхняя Пышма с определением границ территории общего пользования". Основная (утверждаемая) часть. Графическая часть.	2	Лист 5. Основной чертеж проекта планировки территории.  Лист 6. Чертеж красных линий.	Изменение коорд. характерных точек красных линий: (46), новая точка- (46/1), (55), (56) и границы проектир. новая точка 5/1, на чертеже и в табл. Изм. 1.1. Изм. 1.2. Изм. 1.3. Изм. 1.4
	Том 1. Раздел 2 шифр 2025-03-111- ППТ, ГЧ Изм. 1	Внесение изм. в документацию по планировке территории: Проект планировки территории: "Организация планировочной структуры и благоустройство пешеходной части улицы Петрова в городе Верхняя Пышма с определением границ территории общего пользования". Основная (утверждаемая) часть. Текстовая часть.	3	Страница 6,10,12	Измененение реkv. постановления и целей проекта Изменение коорд. характерных точек красных линий: (46), новая точка- (46/1), (55), (56) и границы проектир. новая точка 5/1, в табл.3.1, 3.2 Изм. 1.1. Изм. 1.2. Изм. 1.3.
	Том 2. Раздел 3 шифр 2025-03-111- ППТ, ГЧ Изм. 1	Внесение изм. в документацию по планировке территории: Проект планировки территории: "Организация планировочной структуры и благоустройство пешеходной части улицы Петрова в городе Верхняя Пышма с определением границ территории общего пользования". Материалы по обоснованию проекта планировки территории. Графическая часть.	6	Лист 6, лист 7, лист 8, лист 9, лист 10, листы 12	Изменение коорд. характерных точек красных линий: (46), новая точка- (46/1), (55), (56) и границы проектир. новая точка 5/1, в табл. изменение площади ЗУ1. Изм. 1.1. Изм. 1.2. Изм. 1.3. Изм. 1.4 Изм. 1.5
	Том 2. Раздел 4 шифр 2025-03-111- ППТ, ГЧ Изм. 1	Внесение изм. в документацию по планировке территории: Проект планировки территории: "Организация планировочной структуры и благоустройство пешеходной части улицы Петрова в городе Верхняя Пышма с определением границ территории общего пользования". Материалы по обоснованию проекта планировки территории. Текстовая часть.	2	Страница 4,5	Измененение реkv. постановления и целей проекта Изм. 1.1. Изм. 1.2.

1	1		2025-03-111		03.25	<i>Лист регистрации изменений</i>	ООО ПРОЕКТНОЕ БЮРО "ФОРМАТ"
Изм.	Кол-во	Лист	№ докум	Подпись	дата		


Обозначение	Наименование	Примечание
-------------	--------------	------------

**Том 1. Основная (утверждаемая) часть проекта планировки территории**

2025-03-111-ППТ	Раздел 1. Графическая часть.	6 л. / Изм.1
2025-03-111-ППТ	Раздел 2. Текстовая часть.	22 л./ Изм.1


**Том 2. Материалы по обоснованию проекта планировки территории**

2025-03-111-ППТ	Раздел 3. Графическая часть.	12 л. / Изм. 1
2025-03-111-ППТ	Раздел 4. Текстовая часть.	28 л.



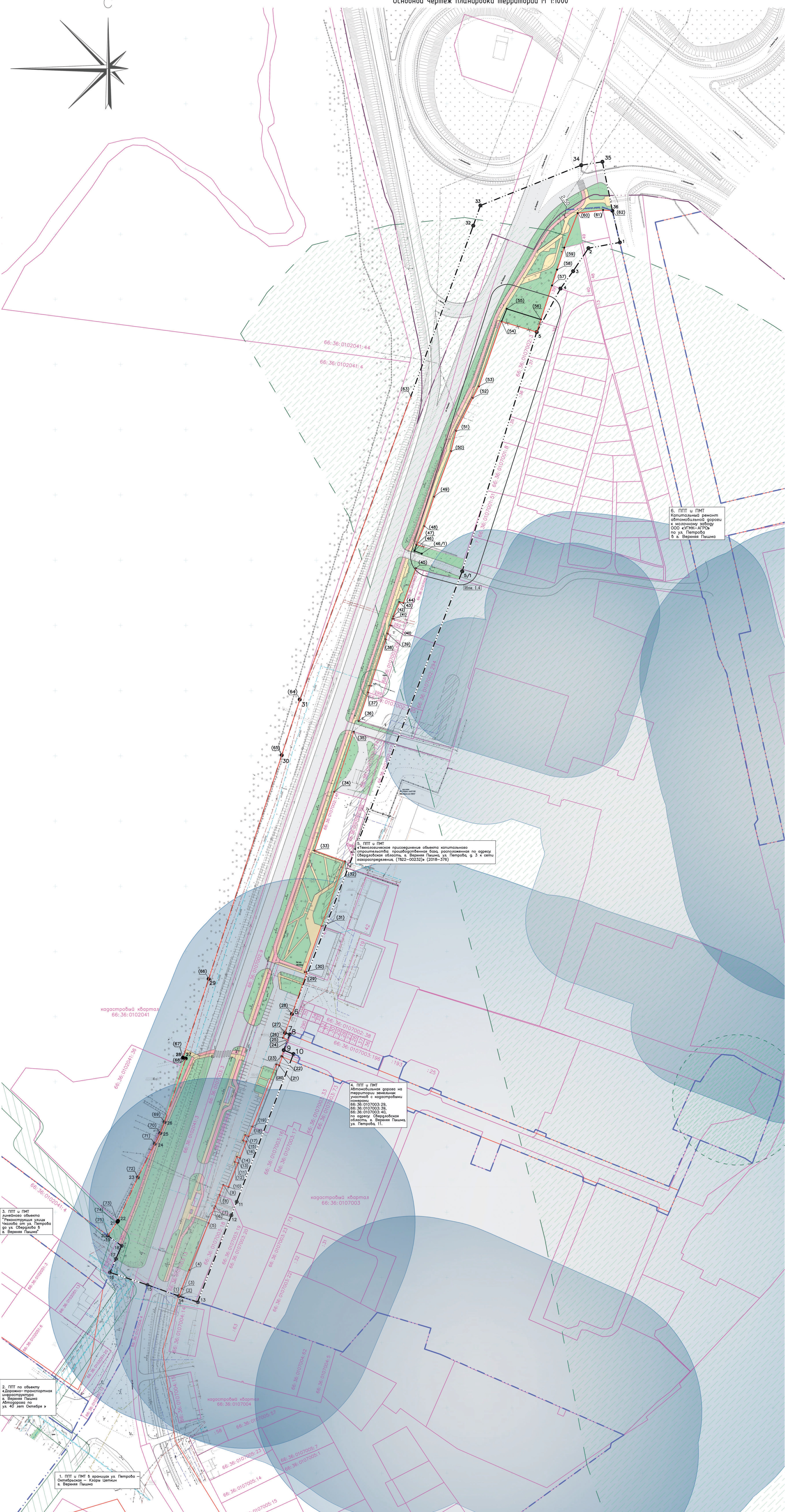
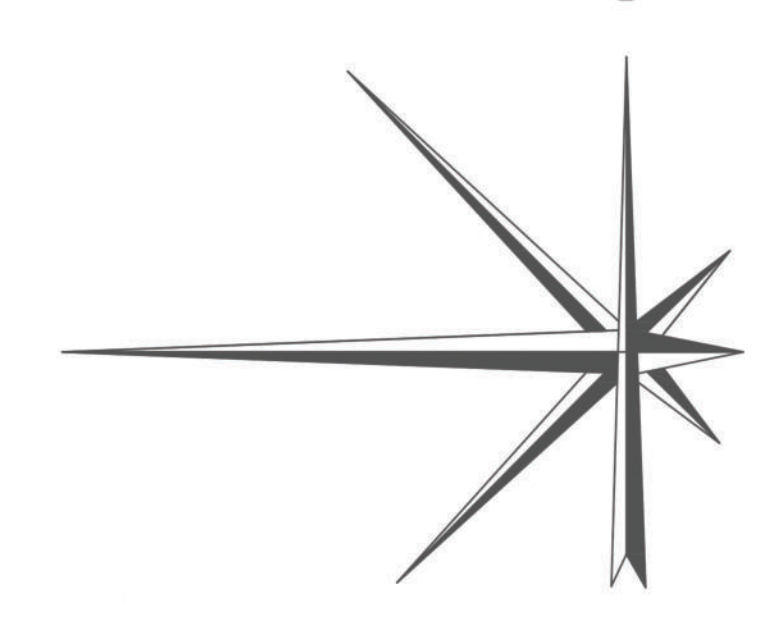
					2025-03-111-ППТ			
					Организация планировочной структуры и благоустройство пешеходной части улицы Петрова в городе Верхняя Пышма с определением границ территории общего пользования			
1	ИЗМ	2025-03-111		03.25	Том 1. Основная (утверждаемая) часть проекта планировки территории. Раздел 1. Графическая часть.	Стадия	Лист	Листов
Изм.	Лист	№ докум.	Подпись	Дата		ППТ	2	5
Разработал	Останина Ю.Д.		03.25					
Проверил	Абакумова С.С.		03.25					
					Содержание проекта планировки территории		ООО ПРОЕКТНОЕ БЮРО "ФОРМАТ"	

Обозначение	Наименование	Прим.
	Содержание	1 л
<b>Том 1.Основная (утверждаемая) часть проекта планировки территории .Раздел 1. Графическая часть.</b>		
2025-03-111-ППТ	Лист регистрации изм.в документацию по планировке территории	1 л
2025-03-111-ППТ	Раздел 1. Основной чертеж проекта планировки территории М 1:1000	1 л/Изм.1
2025-03-111-ППТ	Раздел 1. Чертеж красных линий. М 1:1000	1 л/Изм.1



					<i>2025-03-111-ППТ</i>			
					<i>Организация планировочной структуры и благоустройство пешеходной части улицы Петрова в городе Верхняя Пышма с определением границ территории общего пользования</i>			
1	ИЗМ	2025-03-111		03.25				
Изм.	Лист	№ докум.	Подпись	Дата				
Разработал	Останина Ю.Д.			03.25	Том 1. Основная (утверждаемая) часть проекта планировки территории. Раздел 1. Графическая часть.	Стадия	Лист	Листов
Проверил	Абакумова С.С.			03.25		ППТ	3	
					Содержание основной части проекта планировки территории.		ООО ПРОЕКТНОЕ БЮРО "ФОРМАТ"	

С



Перечень координат характерных точек границы проектирования		
№ точки	X	Y
1	407243.66	153302.54
2	407239.23	153305.60
3	407221.62	153346.74
4	407208.19	153337.82
5	407174.91	153318.86
6	406991.48	153346.13
7	406637.63	153325.84
8	406606.35	153329.63
9	406624.35	153325.69
10	406621.34	153332.47
11	406598.08	153328.92
12	406497.69	153328.93
13	406431.23	153329.11
14	406455.89	153324.69
15	406444.29	153320.63
16	406453.87	153319.56
17	406464.27	153319.46
18	406474.29	153320.79
19	406482.12	153330.28
20	406482.25	153330.36
21	406492.61	153319.58
22	406492.73	153319.64
23	406526.78	153323.26
24	406522.46	153326.29
25	406560.70	153320.47
26	406569.15	153333.71
27	406617.96	153320.64
28	406618.51	153327.83
29	406678.68	153326.46
30	406660.51	153323.51
31	406693.10	153337.40
32	407256.55	153376.27
33	407271.96	153375.74
34	407302.84	153352.98
35	407305.49	153356.18
36	407267.92	153376.88
1	407243.66	153302.54

Примечания:  
1. Система координат МСК-66, 1 зона.  
2. Координаты точек подлежат уточнению при проведении кадастровых работ.

Перечень координат характерных точек красных линий		
№ точки п/п	X	Y
(1)	406435.80	153324.69
(2)	406435.70	153324.01
(3)	406441.45	153324.85
(4)	406455.69	153325.69
(5)	406461.75	153327.46
(6)	406503.20	153327.77
(7)	406504.67	153327.56
(8)	406513.32	153327.85
(9)	406520.80	153328.73
(10)	406519.43	153328.74
(11)	406537.70	153328.92
(12)	406538.60	153328.58
(13)	406542.59	153328.11
(14)	406541.68	153329.49
(15)	406554.20	153329.41
(16)	406555.14	153329.94
(17)	406559.13	153329.47
(18)	406558.17	153329.97
(19)	406565.57	153330.88
(20)	406613.21	153331.31
(21)	406612.63	153321.51
(22)	406619.18	153323.96
(23)	406619.47	153323.24
(24)	406630.50	153327.41
(25)	406632.35	153328.11
(26)	406633.76	153324.49
(27)	406637.63	153325.94
(28)	406652.07	153331.53
(29)	406683.65	153332.66
(30)	406684.19	153334.15
(31)	406719.28	153333.78
(32)	406762.02	153337.85
(33)	406777.39	153348.64
(34)	406822.37	153363.72
(35)	406868.41	153337.76
(36)	406876.76	153338.37
(37)	406898.59	153338.65
(38)	406939.26	153340.15
(39)	406943.72	153340.62
(40)	406950.09	153340.73
(41)	406955.09	153340.40
(42)	406956.86	153340.01
(43)	406967.77	153341.77
(44)	406967.20	153341.68
(45)	406993.76	153326.25
(46)	407007.17	153325.16
(46.1)	407005.02	153349.76
(47)	407011.97	153326.91
(48)	407026.08	153332.72
(49)	407048.62	153340.25
(50)	407083.63	153345.23
(51)	407099.11	153345.05
(52)	407124.41	153349.77
(53)	407133.23	153347.50
(54)	407183.00	153349.91
(55)	407192.71	153349.91
(56)	407184.54	153352.06
(57)	407104.81	153355.52
(58)	407222.90	153354.45
(59)	407238.67	153359.94
(60)	407266.11	153359.25
(61)	407268.55	153356.68
(62)	407267.99	153357.83
(63)	407125.75	153342.45
(64)	406893.10	153337.40
(65)	406850.51	153333.51
(66)	406678.68	153326.46
(67)	406618.51	153327.83
(68)	406617.96	153328.92
(69)	406606.35	153329.63
(70)	406560.70	153320.47
(71)	406522.46	153326.29
(72)	406526.78	153323.26
(73)	406492.73	153319.64
(74)	406492.61	153319.58
(75)	406482.25	153319.36

Примечания:  
1. Система координат МСК-66, 1 зона.  
2. Координаты подлежат уточнению при проведении кадастровых работ.

**УСЛОВНЫЕ ОБОЗНАЧЕНИЯ**

**ГРАНИЦЫ**

- ГРАНИЦА ПРОЕКТИРОВАНИЯ/ ГРАНИЦА ЗОН РАЗМЕЩЕНИЯ СУЩЕСТВУЮЩИХ И ПЛАНИРУЕМЫХ ОБЪЕКТОВ КАПИТАЛЬНОГО СТРОИТЕЛЬСТВА
- ГРАНИЦА РАНЕЕ УТВЕРЖДЕННОГО ПРОЕКТА ПЛАНИРОВКИ \*
- ГРАНИЦА ГОРОДА ВЕРХНЯЯ ПЫШМА
- ХАРАКТЕРНЫЕ ТОЧКИ ГРАНИЦЫ ПРОЕКТИРОВАНИЯ
- УТОЧНЕННЫЕ ЗЕМЕЛЬНЫЕ УЧАСТКИ

**КРАСНЫЕ ЛИНИИ**

- УТВЕРЖДЕННЫЕ (ДЕЙСТВУЮЩИЕ) КРАСНЫЕ ЛИНИИ
- ОТМЕНЕННЫЕ УТВЕРЖДЕННЫЕ (ДЕЙСТВУЮЩИЕ) КРАСНЫЕ ЛИНИИ
- ПРОЕКТИРУЕМЫЕ КРАСНЫЕ ЛИНИИ
- НОМЕРА ПОВОРОТНЫХ ТОЧЕК

**Зоны:**

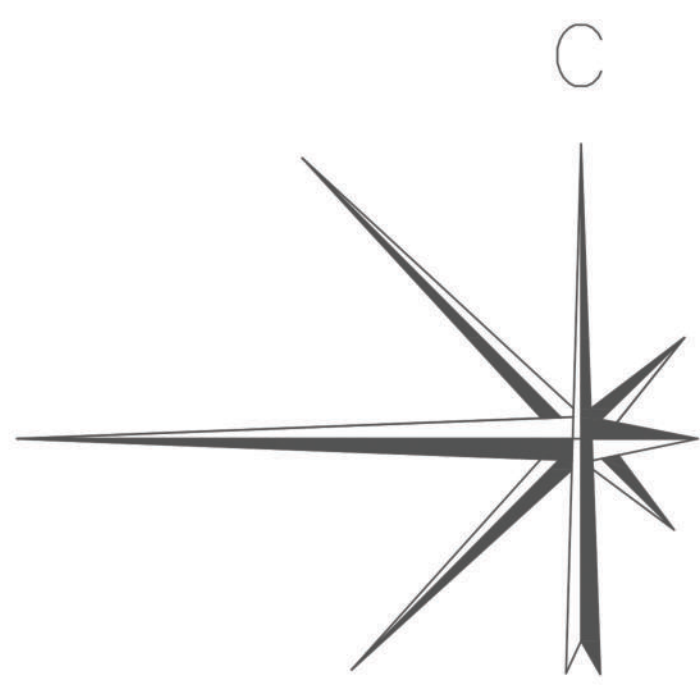
- ОЗЕЛЕНЕНИЕ (СУЩЕСТВУЮЩЕЕ И ПЛАНИРУЕМОЕ)
- ПЕШЕХОДНАЯ (СУЩЕСТВУЮЩАЯ И ПЛАНИРУЕМАЯ) (АСФАЛЬТОВОЕ ПОКРЫТИЕ, ПЛИТКА И ДР.)
- ВЕЛОДВИЖЕНИЕ (ВЕЛОДОРОЖКА ПРОЕКТИРУЕМАЯ)
- АВТОМОБИЛЬНАЯ ДОРОГА СУЩЕСТВУЮЩЕЕ ДОРОЖНОЕ ПОКРЫТИЕ
- ЗОНА ОСОБОГО ИСПОЛЬЗОВАНИЯ (аренные зоны объектов газораспределительной сети)
- ЗОНА ОСОБОГО ИСПОЛЬЗОВАНИЯ (санитарно-защитная зона промышленных объектов и производств, объектов транс-порта, связи, сельской кооперации, энергетика, объектов коммунального назначения, спорта, торговли и общественного питания, являющихся источниками воздействия на среду обитания и здоровье человека)
- ЗОНА ОСОБОГО ИСПОЛЬЗОВАНИЯ (Зона санитарной охраны источников водоснабжения и водопроводов питьевого назначения)
- ЗОНА ОСОБОГО ИСПОЛЬЗОВАНИЯ (аренные зоны инженерных сетей)

**ОЧЕРЕДНОСТЬ ПЛАНИРУЕМОГО РАЗВИТИЯ ТЕРРИТОРИИ: В ПОСЛЕДНЕМ**

\* ПРИМЕЧАНИЕ: Ранее утвержденные проекты планировки территории, утвержденные красные линии нанесены в соответствии:

1. "ПТТ и ПМТ в границах ул. Петрова - Октябрьская - Клары Цеткин г. Верхняя Пышма" (2015-1534) (внес.изм. 2021-293) (2023-933 изм.3 ППТ, изм.6 ПМТ);
2. Проект планировки территории по объекту «Дорожно-транспортная инфраструктура г. Верхняя Пышма. Автодорога по ул. 40 лет Октября» (2017-1005);
3. Документации по планировке территории «Проект планировки и проект межевания территории линейного объекта «Реконструкция улицы Чкалова от ул. Петрова до ул. Свердлова в г. Верхняя Пышма» (2022-1496);
4. ППТ и ПМТ «Автомобильная дорога на территории земельных участков с кадастровыми номерами 66:36:0107003.29, 66:36:0107003.40, по адресу: Свердловская область, г. Верхняя Пышма, ул. Петрова, 11» (2016-1456) (изм. 2017-104);
5. ППТ и ПМТ «Технологическое присоединение объекта капитального строительства: производственная база, расположенная по адресу: Свердловская область, г. Верхняя Пышма, ул. Петрова, д. 3 к сети газораспределения, (Тв22-00232)» (2018-376);
6. Проект планировки и межевания территории «Капитальный ремонт автомобильной дороги к молочному заводу ООО «УГМК-АГРО» по ул. Петрова в г. Верхняя Пышма» (2020-750).

2025-05-11-ППТ		
№	Дата	Содержание
1	2025-02-11	Формирование планировочной структуры и благоустройство пешеходной части улицы Петрова в городе Верхняя Пышма
2	2025-02-11	Формирование структуры и благоустройство пешеходной части улицы Петрова в городе Верхняя Пышма
3	2025-02-11	Формирование структуры и благоустройство пешеходной части улицы Петрова в городе Верхняя Пышма
4	2025-02-11	Формирование структуры и благоустройство пешеходной части улицы Петрова в городе Верхняя Пышма
5	2025-02-11	Формирование структуры и благоустройство пешеходной части улицы Петрова в городе Верхняя Пышма
6	2025-02-11	Формирование структуры и благоустройство пешеходной части улицы Петрова в городе Верхняя Пышма
7	2025-02-11	Формирование структуры и благоустройство пешеходной части улицы Петрова в городе Верхняя Пышма
8	2025-02-11	Формирование структуры и благоустройство пешеходной части улицы Петрова в городе Верхняя Пышма
9	2025-02-11	Формирование структуры и благоустройство пешеходной части улицы Петрова в городе Верхняя Пышма
10	2025-02-11	Формирование структуры и благоустройство пешеходной части улицы Петрова в городе Верхняя Пышма
11	2025-02-11	Формирование структуры и благоустройство пешеходной части улицы Петрова в городе Верхняя Пышма
12	2025-02-11	Формирование структуры и благоустройство пешеходной части улицы Петрова в городе Верхняя Пышма
13	2025-02-11	Формирование структуры и благоустройство пешеходной части улицы Петрова в городе Верхняя Пышма
14	2025-02-11	Формирование структуры и благоустройство пешеходной части улицы Петрова в городе Верхняя Пышма
15	2025-02-11	Формирование структуры и благоустройство пешеходной части улицы Петрова в городе Верхняя Пышма
16	2025-02-11	Формирование структуры и благоустройство пешеходной части улицы Петрова в городе Верхняя Пышма
17	2025-02-11	Формирование структуры и благоустройство пешеходной части улицы Петрова в городе Верхняя Пышма
18	2025-02-11	Формирование структуры и благоустройство пешеходной части улицы Петрова в городе Верхняя Пышма
19	2025-02-11	Формирование структуры и благоустройство пешеходной части улицы Петрова в городе Верхняя Пышма
20	2025-02-11	Формирование структуры и благоустройство пешеходной части улицы Петрова в городе Верхняя Пышма
21	2025-02-11	Формирование структуры и благоустройство пешеходной части улицы Петрова в городе Верхняя Пышма
22	2025-02-11	Формирование структуры и благоустройство пешеходной части улицы Петрова в городе Верхняя Пышма
23	2025-02-11	Формирование структуры и благоустройство пешеходной части улицы Петрова в городе Верхняя Пышма
24	2025-02-11	Формирование структуры и благоустройство пешеходной части улицы Петрова в городе Верхняя Пышма
25	2025-02-11	Формирование структуры и благоустройство пешеходной части улицы Петрова в городе Верхняя Пышма
26	2025-02-11	Формирование структуры и благоустройство пешеходной части улицы Петрова в городе Верхняя Пышма
27	2025-02-11	Формирование структуры и благоустройство пешеходной части улицы Петрова в городе Верхняя Пышма
28	2025-02-11	Формирование структуры и благоустройство пешеходной части улицы Петрова в городе Верхняя Пышма
29	2025-02-11	Формирование структуры и благоустройство пешеходной части улицы Петрова в городе Верхняя Пышма
30	2025-02-11	Формирование структуры и благоустройство пешеходной части улицы Петрова в городе Верхняя Пышма
31	2025-02-11	Формирование структуры и благоустройство пешеходной части улицы Петрова в городе Верхняя Пышма
32	2025-02-11	Формирование структуры и благоустройство пешеходной части улицы Петрова в городе Верхняя Пышма
33	2025-02-11	Формирование структуры и благоустройство пешеходной части улицы Петрова в городе Верхняя Пышма
34	2025-02-11	Формирование структуры и благоустройство пешеходной части улицы Петрова в городе Верхняя Пышма
35	2025-02-11	Формирование структуры и благоустройство пешеходной части улицы Петрова в городе Верхняя Пышма
36	2025-02-11	Формирование структуры и благоустройство пешеходной части улицы Петрова в городе Верхняя Пышма
37	2025-02-11	Формирование структуры и благоустройство пешеходной части улицы Петрова в городе Верхняя Пышма
38	2025-02-11	Формирование структуры и благоустройство пешеходной части улицы Петрова в городе Верхняя Пышма
39	2025-02-11	Формирование структуры и благоустройство пешеходной части улицы Петрова в городе Верхняя Пышма
40	2025-02-11	Формирование структуры и благоустройство пешеходной части улицы Петрова в городе Верхняя Пышма
41	2025-02-11	Формирование структуры и благоустройство пешеходной части улицы Петрова в городе Верхняя Пышма
42	2025-02-11	Формирование структуры и благоустройство пешеходной части улицы Петрова в городе Верхняя Пышма
43	2025-02-11	Формирование структуры и благоустройство пешеходной части улицы Петрова в городе Верхняя Пышма
44	2025-02-11	Формирование структуры и благоустройство пешеходной части улицы Петрова в городе Верхняя Пышма
45	2025-02-11	Формирование структуры и благоустройство пешеходной части улицы Петрова в городе Верхняя Пышма
46	2025-02-11	Формирование структуры и благоустройство пешеходной части улицы Петрова в городе Верхняя Пышма
47	2025-02-11	Формирование структуры и благоустройство пешеходной части улицы Петрова в городе Верхняя Пышма
48	2025-02-11	Формирование структуры и благоустройство пешеходной части улицы Петрова в городе Верхняя Пышма
49	2025-02-11	Формирование структуры и благоустройство пешеходной части улицы Петрова в городе Верхняя Пышма
50	2025-02-11	Формирование структуры и благоустройство пешеходной части улицы Петрова в городе Верхняя Пышма
51	2025-02-11	Формирование структуры и благоустройство пешеходной части улицы Петрова в городе Верхняя Пышма
52	2025-02-11	Формирование структуры и благоустройство пешеходной части улицы Петрова в городе Верхняя Пышма
53	2025-02-11	Формирование структуры и благоустройство пешеходной части улицы Петрова в городе Верхняя Пышма
54	2025-02-11	Формирование структуры и благоустройство пешеходной части улицы Петрова в городе Верхняя Пышма
55	2025-02-11	Формирование структуры и благоустройство пешеходной части улицы Петрова в городе Верхняя Пышма
56	2025-02-11	Формирование структуры и благоустройство пешеходной части улицы Петрова в городе Верхняя Пышма
57	2025-02-11	Формирование структуры и благоустройство пешеходной части улицы Петрова в городе Верхняя Пышма
58	2025-02-11	Формирование структуры и благоустройство пешеходной части улицы Петрова в городе Верхняя Пышма
59	2025-02-11	Формирование структуры и благоустройство пешеходной части улицы Петрова в городе Верхняя Пышма
60	2025-02-11	Формирование структуры и благоустройство пешеходной части улицы Петрова в городе Верхняя Пышма
61	2025-02-11	Формирование структуры и благоустройство пешеходной части улицы Петрова в городе Верхняя Пышма
62	2025-02-11	Формирование структуры и благоустройство пешеходной части улицы Петрова в городе Верхняя Пышма
63	2025-02-11	Формирование структуры и благоустройство пешеходной части улицы Петрова в городе Верхняя Пышма
64	2025-02-11	Формирование структуры и благоустройство пешеходной части улицы Петрова в городе Верхняя Пышма
65	2025-02-11	Формирование структуры и благоустройство пешеходной части улицы Петрова в городе Верхняя Пышма
66	2025-02-11	Формирование структуры и благоустройство пешеходной части улицы Петрова в городе Верхняя Пышма
67	2025-02-11	Формирование структуры и благоустройство пешеходной части улицы Петрова в городе Верхняя Пышма
68	2025-02-11	Формирование структуры и благоустройство пешеходной части улицы Петрова в городе Верхняя Пышма
69	2025-02-11	Формирование структуры и благоустройство пешеходной части улицы Петрова в городе Верхняя Пышма
70	2025-02-11	Формирование структуры и благоустройство пешеходной части улицы Петрова в городе Верхняя Пышма
71	2025-02-11	Формирование структуры и благоустройство пешеходной части улицы Петрова в городе Верхняя Пышма
72	2025-02-11	Формирование структуры и благоустройство пешеходной части улицы Петрова в городе Верхняя Пышма
73	2025-02-11	Формирование структуры и благоустройство пешеходной части улицы Петрова в городе Верхняя Пышма
74	2025-02-11	Формирование структуры и благоустройство пешеходной части улицы Петрова в городе Верхняя Пышма
75	2025-02-11	Формирование структуры и благоустройство пешеходной части улицы Петрова в городе Верхняя Пышма



№ точки	X	Y
1	407243.66	1533082.54
2	407239.23	1533058.50
3	407221.62	1533046.74
4	407208.19	1533037.02
5	407174.91	1533018.06
6	406991.48	1533061.79
7	406632.07	1533031.33
8	406637.63	1533025.94
9	406636.35	1533029.63
10	406624.35	1533025.09
11	406621.34	1533032.47
12	406598.08	1533089.02
13	406497.69	1533084.93
14	406431.23	1533209.11
15	406435.80	1533244.69
16	406444.29	1533200.63
17	406453.87	1533191.96
18	406464.27	1533196.46
19	406474.29	1533200.79
20	406482.12	1533190.28
21	406482.25	1533190.36
22	406492.61	1533197.58
23	406492.73	1533197.64
24	406526.78	1533213.26
25	406552.46	1533226.29
26	406560.70	1533230.47
27	406569.15	1533233.71
28	406617.96	1533250.04
29	406618.51	1533247.83
30	406678.68	1533267.46
31	406850.51	1533323.51
32	406893.10	1533337.40
33	407256.55	1533470.27
34	407271.96	1533475.74
35	407302.84	1533522.08
36	407305.49	1533528.18
37	407267.92	1533576.88
38	407243.66	1533582.54

Примечание:  
1. Система координат МСК-66, 1 зона.  
2. Координаты точек подлежат уточнению при проведении кадастровых работ.

№ точки п/п	X	Y
(1)	406435.80	1533244.69
(2)	406435.70	1533245.01
(3)	406441.45	1533246.85
(4)	406455.69	1533252.69
(5)	406491.75	1533267.46
(6)	406503.20	1533271.77
(7)	406504.67	1533272.56
(8)	406513.32	1533275.85
(9)	406520.90	1533278.73
(10)	406519.43	1533282.74
(11)	406537.70	1533289.92
(12)	406538.60	1533287.58
(13)	406542.59	1533289.11
(14)	406541.68	1533291.49
(15)	406554.20	1533296.41
(16)	406555.14	1533293.94
(17)	406559.13	1533295.47
(18)	406558.17	1533297.97
(19)	406565.57	1533300.88
(20)	406613.21	1533319.31
(21)	406612.63	1533321.51
(22)	406619.18	1533323.96
(23)	406619.47	1533323.24
(24)	406630.50	1533327.41
(25)	406632.35	1533328.11
(26)	406633.76	1533324.49
(27)	406637.63	1533325.94
(28)	406652.67	1533331.28
(29)	406663.65	1533342.66
(30)	406684.19	1533341.15
(31)	406719.28	1533353.78
(32)	406769.82	1533371.86
(33)	406777.39	1533348.64
(34)	406822.37	1533363.72
(35)	406868.41	1533378.70
(36)	406876.76	1533382.37
(37)	406898.59	1533389.65
(38)	406939.26	1533403.15
(39)	406943.72	1533404.62
(40)	406950.09	1533408.73
(41)	406955.09	1533408.40
(42)	406956.86	1533409.01
(43)	406967.77	1533413.77
(44)	406967.20	1533416.68
(45)	406993.76	1533426.25
(46)	407007.17	1533425.16
(46/1)	407005.02	1533430.76
(47)	407011.97	1533426.91
(48)	407026.08	1533432.72
(49)	407048.62	1533440.25
(50)	407063.63	1533453.23
(51)	407099.11	1533457.85
(52)	407124.41	1533469.77
(53)	407133.23	1533474.50
(54)	407163.00	1533481.91
(55)	407192.71	1533485.91
(56)	407184.54	1533522.06
(57)	407210.61	1533530.52
(58)	407222.80	1533534.45
(59)	407239.67	1533539.94
(60)	407266.11	1533550.25
(61)	407268.55	1533549.68
(62)	407277.99	1533578.63
(63)	407125.75	1533422.45
(64)	406893.10	1533337.40
(65)	406850.51	1533323.51
(66)	406780.68	1533307.46
(67)	406618.51	1533247.83
(68)	406617.96	1533250.04
(69)	406569.15	1533233.71
(70)	406560.70	1533230.47
(71)	406552.46	1533226.29
(72)	406526.78	1533213.26
(73)	406492.73	1533197.64
(74)	406492.61	1533197.58
(75)	406482.25	1533190.36

Примечание:  
1. Система координат МСК-66, 1 зона.  
2. Координаты подлежат уточнению при проведении кадастровых работ.

**ГРАНИЦЫ:**

- ГРАНИЦА ПРОЕКТИРОВАНИЯ/ ГРАНИЦА ЗОН РАЗМЕЩЕНИЯ СУЩЕСТВУЮЩИХ И ПЛАНИРУЕМЫХ ОБЪЕКТОВ КАПИТАЛЬНОГО СТРОИТЕЛЬСТВА
- ГРАНИЦА РАНЕЕ УТВЕРЖДЕННОГО ПРОЕКТА ПЛАНИРОВКИ \*
- ГРАНИЦА ГОРОДА ВЕРХНЯЯ ПЫШМА
- ХАРАКТЕРНЫЕ ТОЧКИ ГРАНИЦЫ ПРОЕКТИРОВАНИЯ
- УТОЧНЕННЫЕ ЗЕМЕЛЬНЫЕ УЧАСТКИ

**КРАСНЫЕ ЛИНИИ:**

- УТВЕРЖДЕННЫЕ (ДЕЙСТВУЮЩИЕ) КРАСНЫЕ ЛИНИИ
- ОТМЕНЯЕМЫЕ УТВЕРЖДЕННЫЕ (ДЕЙСТВУЮЩИЕ) КРАСНЫЕ ЛИНИИ
- ПРОЕКТИРУЕМЫЕ КРАСНЫЕ ЛИНИИ
- НОМЕРА ПОВОРОТНЫХ ТОЧЕК

**ЗОНА:**

- ОЗЕЛЕНЕНИЕ (СУЩЕСТВУЮЩЕЕ И ПЛАНИРУЕМОЕ)
- ПЕШЕХОДНАЯ (СУЩЕСТВУЮЩАЯ И ПЛАНИРУЕМАЯ) (АСФАЛЬТОВОЕ ПОКРЫТИЕ, ПЛИТКА И ДР.)
- ВЕЛОДВИЖЕНИЕ (ВЕЛОДОРОЖКА ПРОЕКТИРУЕМАЯ)
- АВТОМОБИЛЬНАЯ ДОРОГА (СУЩЕСТВУЮЩЕЕ ДОРОЖНОЕ ПОКРЫТИЕ)

\* ПРИМЕЧАНИЕ: Ранее утвержденные проекты планировки территории, утвержденные красные линии нанесены в соответствии:

1. "ПТТ и ПМТ в границах ул. Петрова - Октябрьская - Кларты Петки г. Верхняя Пышма" (2015-1534) (внес. изм. 2021-293) (2023-933 изм.3 ППТ, изм.6 ПМТ);
2. Проект планировки территории по объекту «Дорожно-транспортная инфраструктура г. Верхняя Пышма. Автодорога по ул. 40 лет Октября» (2017-1005);
3. Документации по планировке территории «Проект планировки и проект межевания территории линейного объекта «Реконструкция улицы Чакова от ул. Петрова до ул. Свердлова в г. Верхняя Пышма» (2022-1496);
4. ППТ и ПМТ "Автомобильная дорога на территории земельных участков с кадастровыми номерами 66:36:0107003:29,66:36:0107003:39, 66:36:0107003:40, по адресу: Свердловская область, г. Верхняя Пышма, ул. Петрова, 11" (2016-1456) (изм. 2017-104);
5. ППТ и ПМТ «Технологическое присоединение объекта капитального строительства: производственная база, расположенная по адресу: Свердловская область, г. Верхняя Пышма, ул. Петрова, д. 3 к сети газораспределения, (Тв22-00232)» (2018-376);
6. Проект планировки и межевания территории "Капитальный ремонт автомобильной дороги к молочному заводу ООО "УТМК-АГРО" по ул. Петрова в г. Верхняя Пышма" (2020-750).

2025-03-11/ПТТ		
1	4	Изм. 2025-03-11
Исполнитель	И.И. Иванов	Подпись
Проверенный	С.С. Сидоров	Подпись
Разработчик	А.А. Александров	Подпись
Дата	03.11.2025	
Тема	1. Изменения (удаление) части проекта планировки территории. Раздел 1. Графическая часть.	
Состав	Лист	Листов
ППТ	5	5
ООО ПРОЕКТНОЕ БЮРО "ФОРМАТ"		
Чертеж красных линий. М 1:1000		