

**Муниципальное бюджетное учреждение
«Центр пространственного развития городского округа Верхняя Пышма»**

**ПРОЕКТ МЕЖЕВАНИЯ ТЕРРИТОРИИ ПО УЛ. ВЫСОКОВОЛЬТНАЯ П.
САНАТОРНЫЙ ГОРОДСКОГО ОКРУГА ВЕРХНЯЯ ПЫШМА**


ПРОЕКТ МЕЖЕВАНИЯ ТЕРРИТОРИИ

Основная (Утверждаемая) часть

Том 3. Раздел 1. Проект межевания территории. Графическая часть.

шифр: 266-1316-2024 ПМТ

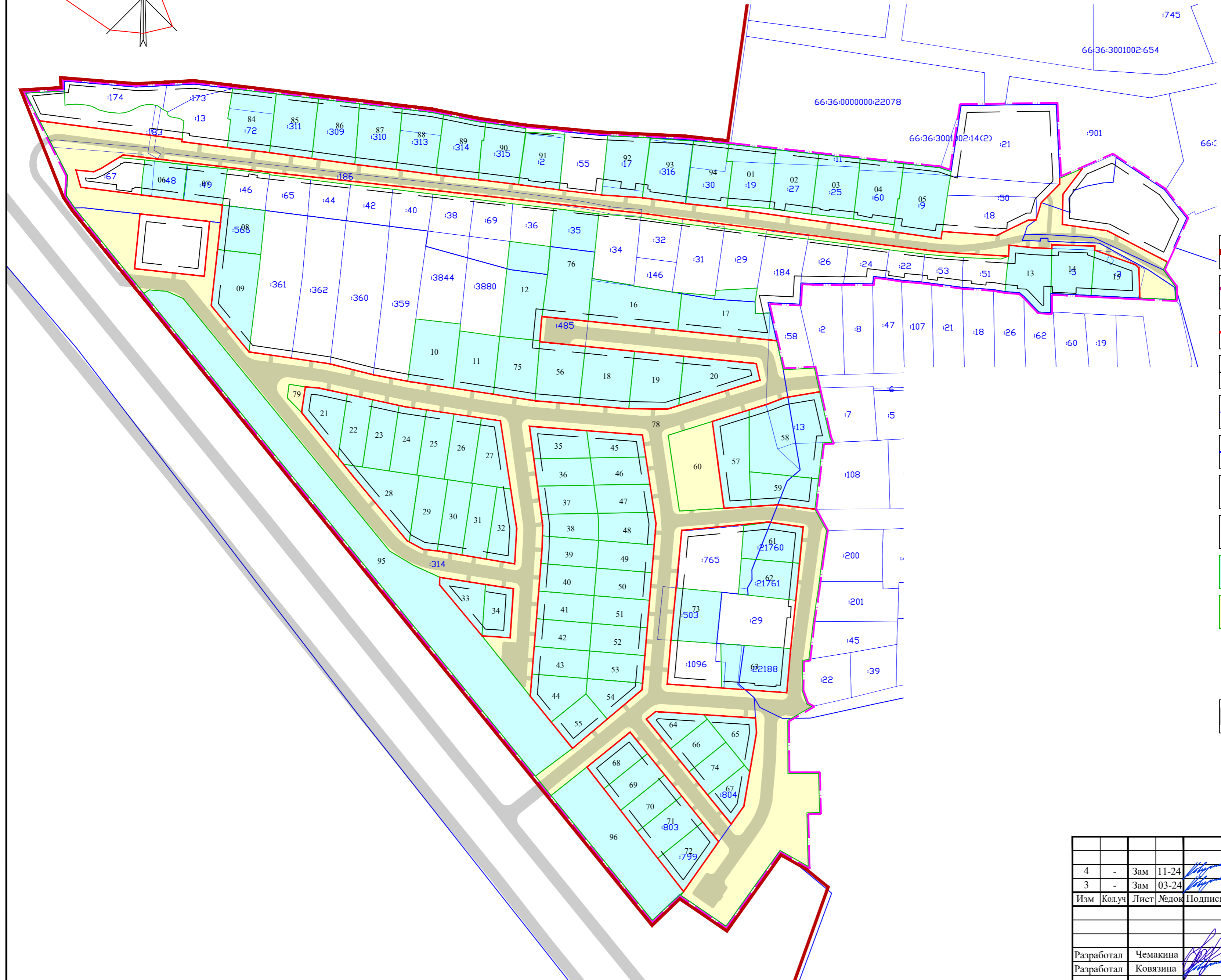
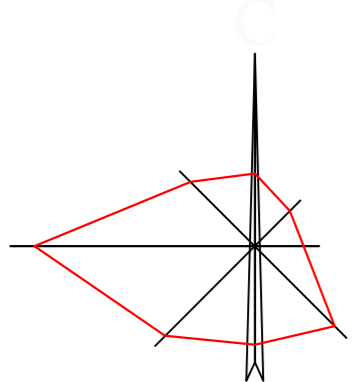
Изм. 4

Изм.	№ док.	Подпись	Дата
ЗАМ 3			03.2024
Изм.4			11.2024

г.Верхняя Пышма




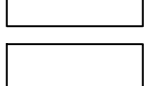
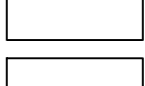


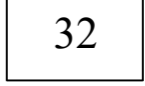



2024 г.





Чертеж межевания территории М1:2000



УСЛОВНЫЕ ОБОЗНАЧЕНИЯ

ГРАНИЦЫ

-  Граница населенного пункта п. Санаторный
 -  Граница проекта планировки и межевания
 -  Красные линии, утвержденные в составе проекта планировки
 -  Линии отступа от красных линий в целях определения места допустимого расположения зданий, строений, сооружений
 -  Границы земельных участков, поставленных на кадастровый учет
 -  Границы кадастровых кварталов
 -  32 Условный номер образуемого земельного участка
 -  765 Кадастровый номер земельного участка, учтенного к ГКН
 -  Образуемые земельные участки
 -  Образуемые земельные участки, которые после образования будут относиться к территориям общего пользования или имуществу общего пользования
- ### ТРАНСПОРТНАЯ ИНФРАСТРУКТУРА
-  Улично-дорожная сеть

299-1316-2024 ПМТ					
4	-	Зам	11-24		11.24
3	-	Зам	03-24		03.24
Изм	Кол.уч	Лист	Медок	Подпись	Дата
Проект межевания территории. Основная (утверждаемая) часть				Стадия	Лист
				ПМТ	1
				Листов	1
Разработал	Чемакина			03.24	
Разработал	Ковязина			03.24	
Чертеж межевания территории М1:2000				МБУ «ЦПР ГО Верхняя Пышма»	