

Общество с ограниченной ответственностью  
«НПО» АРХИТЕКТУРА»

**ПРОЕКТ ПЛАНИРОВКИ ТЕРРИТОРИИ,  
ПРОЕКТ МЕЖЕВАНИЯ ТЕРРИТОРИИ В ГРАНИЦАХ  
УЛИЦЫ ГАЛЬЯНОВА - УЛИЦЫ ОГНЕУПОРЩИКОВ -  
УЛИЦЫ ЮБИЛЕЙНАЯ**

**ПРОЕКТ МЕЖЕВАНИЯ ТЕРРИТОРИИ**

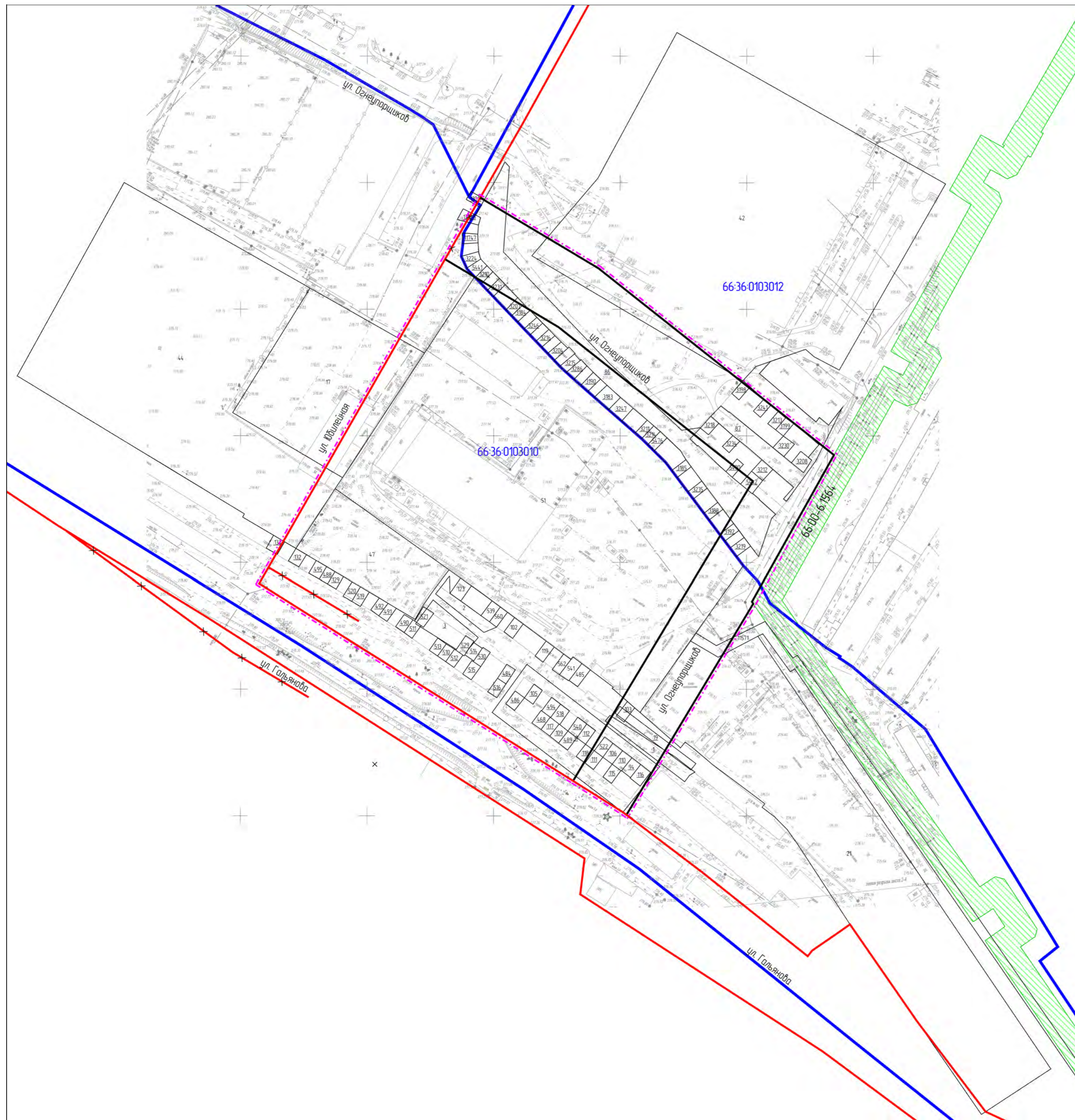
**Материалы по обоснованию проекта межевания территории**

**2707/21-ПМТ**






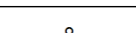
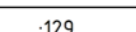

**Екатеринбург, 2022**

## Состав проекта

| №<br>п/п                                | Наименование  | КОЛ-ВО ЛИСТОВ |
|---|---|---------------|
| <b>ПРОЕКТ МЕЖЕВАНИЯ ТЕРРИТОРИИ</b>      |   |               |
| <b>Основная (утверждаемая) часть</b>    |   |               |
| 1                                       | Текстовая часть   | 34            |
| 2                                       | Чертеж межевания территории. Этап 1. Масштаб 1:1100           | 1             |
| 3                                       | Чертеж межевания территории. Этап 2. Масштаб 1:1100           | 1             |
| 4                                       | План красных линий. Масштаб 1:1100                            | 1             |
| <b>Материалы по обоснованию проекта</b> |   |               |
| 5                                       | План фактического использования территории.<br>Масштаб 1:1100 | 1             |



**Условные обозначения:**

-  - граница проектирования
-  - красная линия утвержденная
-  - красная линия отменяемая
-  - красная линия утверждаемая
-  - кадастровый квартал
-  - земельный участок, внесенный в ЕГРН
-  - земельный участок, внесенный в ЕГРН изымаемый
-  - зона с особыми условиями использования территории

|            |             |                |                |  |   |             |               |
|------------|-------------|----------------|----------------|--|---|-------------|---------------|
|            |             |                |                | <i>2707/21-ПМТ</i>   |   |             |               |
|            |             |                |                | Проект планировки территории, проект межевания территории в границах улицы Гальянова – улицы Огнеупорщиков – улицы Юбилейная |   |             |               |
| <i>Изм</i> | <i>Лист</i> | <i>№ докум</i> | <i>Подпись</i> | <i>Дата</i>  | <i>Стадия</i>   | <i>Лист</i> | <i>Листов</i> |
|            |             |                |                | 12.22  | ПМТ   | 1           | 4             |
|            |             |                |                |  | <i>Проект межевания территории. Материалы по обоснованию.</i> |             |               |
|            |             |                |                |  | <i>План фактического использования. Масштаб 1:1100</i>        |             |               |
|            |             |                |                |  | ООО "НПО "Архитектура"  |             |               |