

ОТКРЫТОЕ АКЦИОНЕРНОЕ ОБЩЕСТВО  
УРАЛЬСКИЙ ПРОЕКТНО-ИЗЫСКАТЕЛЬСКИЙ ИНСТИТУТ  
ТРАНСПОРТНОГО СТРОИТЕЛЬСТВА  
**ОАО “УРАЛГИПРОТРАНС”**

**Дорожно-транспортная инфраструктура  
г. Верхняя Пышма. Транспортный узел от  
ул. Красных Партизан до ул. Октябрьская**


**Том 2. Проект межевания территории  
для размещения линейного объекта**

**Книга 1. Основная (утверждаемая) часть  
проекта межевания территории**

**7019/1П-ДПТ2.1**

**Екатеринбург, 2020**

Обозначение	Наименование
<b>Основная (утверждаемая) часть проекта межевания территории</b>	
<b>Раздел 1. Проект межевания территории. Графическая часть.</b>	
7019/1П-ДПТ2.1-Г.1	Чертеж межевания территории на период подготовки строительства. М 1:1000
7019/1П-ДПТ2.1-Г.2	Чертеж межевания территории на расчетный срок. М 1:1000
<b>Раздел 2. Проект межевания территории. Текстовая часть</b>	
7019/1П-ДПТ2.1-Т.ПЗ	Пояснительная записка
Всего – 31 л.	

Изм. N подл.	Подпись и дата	Взам. инв. N	<b>7019/1П-ДПТ2.1-С</b>						Стадия ДПТ	Лист	Листов 1
			Изм.	Кол.уч	Лист	Н док.	Подпись	Дата			
			Разработал	Зверев	<i>З.В.З.</i>	03.21	Содержание книги 2.1	 ОАО "УРАЛПИПРОТРАНС" 2019			
			ГИП	Николаев	<i>Н.И.</i>	03.21					

# ОАО “УРАЛГИПРОТРАНС”

## Дорожно-транспортная инфраструктура г. Верхняя Пышма. Транспортный узел от ул. Красных Партизан до ул. Октябрьская

### Том 2. Проект межевания территории для размещения линейного объекта

### Книга 1. Основная (утверждаемая) часть проекта межевания территории

### Раздел 1. Проект межевания территории. Графическая часть

7019/1П-ДПТ2.1-Г

Главный инженер проекта



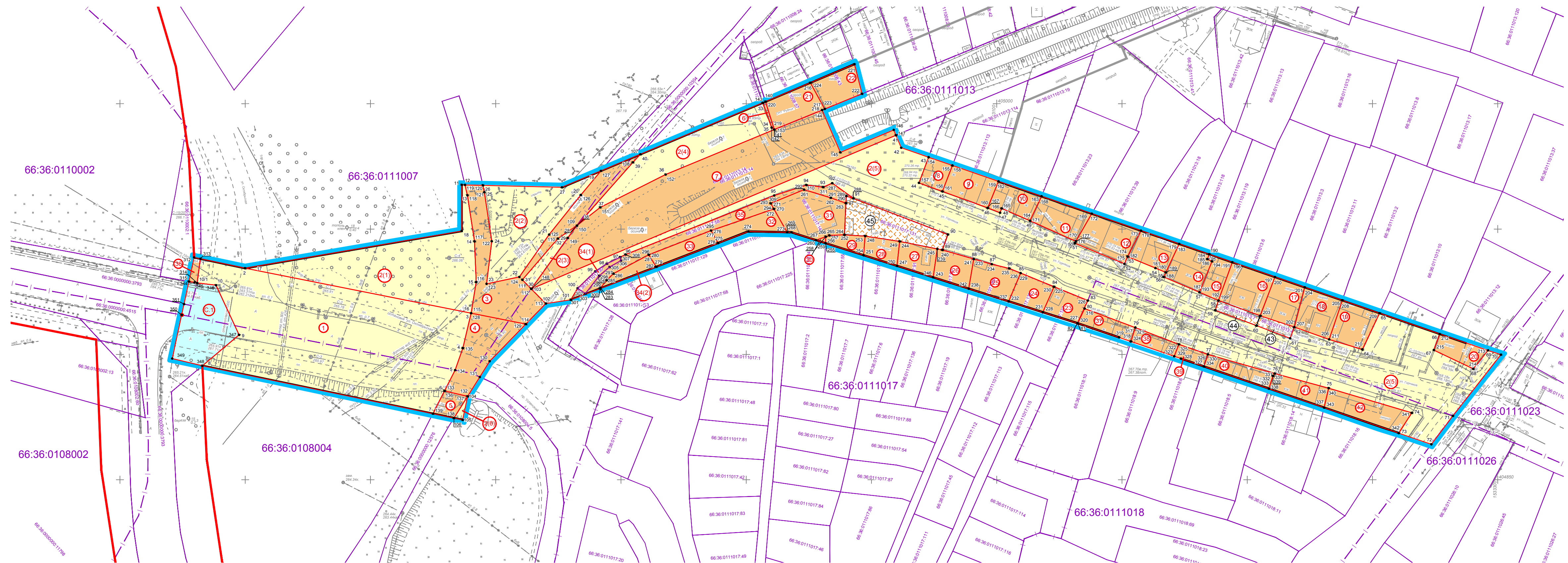
Ю.М. Николаев

Начальник отдела  
ОИиП а. д. и ж. д.



В.Ю. Меденников

Екатеринбург, 2020

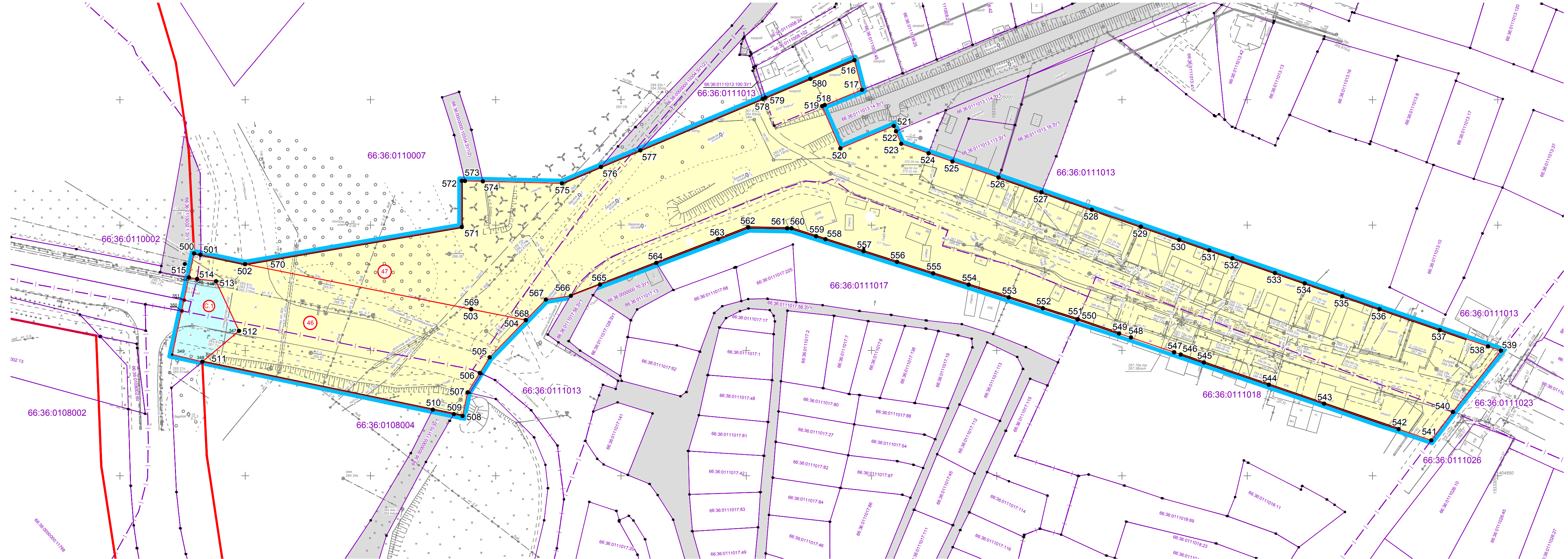


**Условные обозначения**

- красные линии, утверждаемые в составе проекта планировки территории;
- граница проекта межевания территории;
- границы учтенных в ЕГРН земельных участков;
- границы единиц кадастрового деления территории;
- земельные участки, образуемые из земель государственной собственности;
- земельные участки, образуемые при преобразовании учтенных в ЕГРН земельных участков, подлежащих изъятию для муниципальных нужд;
- земельные участки, подлежащие изъятию для муниципальных нужд и сохраняемые в исходных границах;
- обозначение образуемых частей земельных участков (зона действия публичного сервитута);
- 1 - условный номер образуемого земельного участка;
- 43 - условный номер земельного участка, подлежащего изъятию для муниципальных нужд, сохраняемого в исходных границах;
- С.1 - условный номер сервитута (публичного сервитута), подлежащего установлению

Инв. N подл. \_\_\_\_\_  
 Подп. и дата \_\_\_\_\_  
 Взам. инв. N \_\_\_\_\_

<b>7019/1П-ДПТ2.1-Г.1</b>					
Дорожно-транспортная инфраструктура г. Верхняя Пышма. Транспортный узел от ул. Красных Партизан до ул. Октябрьская					
Изм.	Кол.уч.	Лист	№ док.	Подпись	Дата
Разраб.	Зверев			<i>[Подпись]</i>	03.21
Пров.	Меденников			<i>[Подпись]</i>	03.21
ГИП	Николаев			<i>[Подпись]</i>	03.21
			Стадия	Лист	Листов
			ДПТ		1
Чертеж межевания территории на период подготовки строительства. М 1:1000					
					ОАО "УРАЛГИПРОТРАНС" 2021
Формат А4х4					



**Условные обозначения**

- красные линии, утверждаемые в составе проекта планировки территории;
- граница проекта межевания территории;
- границы учтенных в ЕГРН земельных участков;
- границы единиц кадастрового деления территории;
- земельные участки, образуемые на расчетный срок;
- земельные участки, сохраняемые в измененных границах;
- обозначение образуемых частей земельных участков (зона действия публичного сервитута);
- условный номер образуемого земельного участка;
- условный номер сервитута (публичного сервитута), подлежащего установлению

Имя, И. подл.  
Подп. и дата  
Взам. инв. N

<b>7019/1П-ДПТ2.1-Г.2</b>					
Дорожно-транспортная инфраструктура г. Верхняя Пышма. Транспортный узел от ул. Красных Партизан до ул. Октябрьская					
Изм.	Кол.уч.	Лист	№ док.	Подпись	Дата
Разраб.	Зверев			<i>[Подпись]</i>	03.21
Пров.	Меденников			<i>[Подпись]</i>	03.21
ГИП	Николаев			<i>[Подпись]</i>	03.21
Том 2. Проект межевания территории для размещения линейного объекта. Раздел 1. Основная часть проекта межевания территории. Графическая часть.			Стадия	Лист	Листов
			ДПТ		1
Чертеж межевания территории на расчетный срок. М 1:1000			 ОАО "УРАЛГИПРОТРАНС" 2021 Формат А4х4		

# ОАО “УРАЛГИПРОТРАНС”

**Дорожно-транспортная инфраструктура  
г. Верхняя Пышма. Транспортный узел от  
ул. Красных Партизан до ул. Октябрьская**

**Том 2. Проект межевания территории  
для размещения линейного объекта**

**Основная (утверждаемая) часть  
проекта межевания территории**

**Раздел 2. Проект межевания территории. Текстовая  
часть 7019/1П-ДПТ2.1-Т.ПЗ**

Главный инженер проекта



Ю.М. Николаев

Начальник отдела  
ОИиП а. д. и ж. д.



В.Ю. Меденников

Екатеринбург, 2020





## 2 Сведения о земельных участках

В соответствии с решениями основной (утверждаемой) части проекта планировки территории произведено формирование земельных участков в границах зоны планируемого размещения линейного объекта, предназначенных для размещения дорожно-транспортной инфраструктуры, а также определен перечень земельных участков, подлежащих изъятию для муниципальных нужд.

В целях размещения линейного объекта предполагается изъятие земельных участков, находящихся в частной собственности граждан, юридических лиц, а также находящихся в государственной или муниципальной собственности, обремененных правами третьих лиц.

Земельные участки, образуемые и изменяемые в соответствии с настоящим проектом межевания территории, находятся в границах муниципального образования городской округ Верхняя Пышма, на территории населенного пункта город Верхняя Пышма и относятся к категории земель – земли населенных пунктов.

На территории проектирования отсутствуют существующие и планируемые природные экологические и особо охраняемые природные территории федерального, регионального и местного значения. Выявленных запасов полезных ископаемых на территории проектирования не установлено.

Площади образуемых и изменяемых земельных участков подлежат уточнению при выполнении кадастровых работ и выносе в натуру границ земельных участков.

Общая площадь земель (территорий), расположенных в границах проекта межевания территории, составляет 2.5793 га, из них:

- 1.4130 га – земельные участки, образуемые из земель государственной собственности;
- 1.1089 га – земельные участки, образуемые при преобразовании учтенных в ЕГРН земельных участков, подлежащих изъятию для муниципальных нужд;
- 0.0574 га – устанавливаемый сервитут (публичный сервитут).

Изм.	Колуч	Лист	Ндок.	Подпись	Дата
Изм.	Колуч	Лист	Ндок.	Подпись	Дата
Изм.	Колуч	Лист	Ндок.	Подпись	Дата

Изм.	Колуч	Лист	Ндок.	Подпись	Дата	<b>7019/1П-ДПТ2.1-Т.ПЗ</b>	Лист
Изм.	Колуч	Лист	Ндок.	Подпись	Дата		3
Изм.	Колуч	Лист	Ндок.	Подпись	Дата		

## 2.1 Перечень земельных участков, подлежащих изъятию для муниципальных нужд

Перечень учтенных в ЕГРН земельных участков, в отношении которых предполагается изъятие для муниципальных нужд в целях размещения дорожно-транспортной инфраструктуры, в том числе сведения об адресах (описании местоположения), изымаемой площади, сведения о правообладателях приведены в таблице 1.

Таблица 1

№ п/п	Кадастровый номер	Адрес (описание местоположения)	Общая площадь, м <sup>2</sup>	Изымаемая площадь, м <sup>2</sup>	Сведения о правообладателях
1	2	3	4	5	6
<b>Квартал 66:36:0000000</b>					
1	66:36:0000000:13170	Свердловская область, г. Верхняя Пышма, район бывшей обогатительной фабрики	6586	107	Собственность АО «Уралэлектромедь»
2	66:36:0000000:136 (входящие 66:36:0111013:14, 66:36:0111010:4, 66:36:0111011:8, 66:36:0111014:19, 66:36:0112001:10, 66:36:0107006:4)	Свердловская обл, г. Верхняя Пышма, от предельного столбика стрелочного перевода № 115 ОАО "Уралэлектромедь" (ПКО) до промышленной площадки ОАО "Уралредмет" (ПК23) и на промплощадке "Уралредмет" по адресу: г.Верхняя Пышма, ул. Петрова, 59	38187	38187	Собственность АО «Уралредмет»
3	66:36:0000000:70 (входящие 66:36:0111017:13, 66:36:0111017:30)	обл. Свердловская, г. Верхняя Пышма, ул. Советская, 1-а, СНТ "Пион", уч. №95.	509	509	Частная собственность
<b>Квартал 66:36:0111008</b>					
4	66:36:0111008:57	Свердловская область, г. Верхняя Пышма, проспект Успенский, 1 б/1, ССК "Рудник", уч. № 1	567	567	Частная собственность
5	66:36:0111008:43	Свердловская область, г. Верхняя Пышма, проспект Успенский, 1 б/1, ССК "Рудник", уч. № 3	533	533	Частная собственность
<b>Квартал 66:36:0111013</b>					
6	66:36:0111013:100	Свердловская область, г. Верхняя Пышма, ул. Советская, 1б, ССК «Рудник»	54	9	Сведения о правообладателях отсутствуют
7	66:36:0111013:114	обл. Свердловская, г. Верхняя Пышма, ул. Горняков, дом 1а	600	600	Частная собственность
8	66:36:0111013:113	обл. Свердловская, г. Верхняя Пышма, ул. Горняков, дом 1а	600	600	Частная долевая собственность
9	66:36:0111013:19	обл. Свердловская, г. Верхняя Пышма, ул. Горняков, дом 1	1206	1206	Частная собственность
10	66:36:0111013:23	обл. Свердловская, г. Верхняя Пышма, ул. Горняков, дом 3	1801	1801	Частная собственность
11	66:36:0111013:39	обл. Свердловская, г. Верхняя Пышма, ул. Горняков, дом 5а	1551	1551	Частная собственность

Взам. инв. N	
Подпись и дата	
Инв. N подл.	

Таблица 1. Продолжение

№ п/п	Кадастровый номер	Адрес (описание местоположения)	Общая площадь, м <sup>2</sup>	Изымаемая площадь, м <sup>2</sup>	Сведения о правообладате- лях
1	2	3	4	5	6
<b>Квартал 66:36:0111013</b>					
12	66:36:0111013:18	обл. Свердловская, г. Верхняя Пышма, ул. Горняков, дом 5	903	903	Частная долевая собственность
13	66:36:0111013:118	Российская Федерация, Свердловская обл., городской округ Верхняя Пышма, г. Верхняя Пышма, ул. Горняков, земельный участок № 7 а	756	756	Частная собствен- ность
14	66:36:0111013:119	Российская Федерация, Свердловская область, городской округ Верхняя Пышма, ул. Горняков, земельный участок № 7	600	600	Частная собствен- ность
15	66:36:0111013:6	обл. Свердловская, г. Верхняя Пышма, ул. Горняков, дом 9	1398	1398	Частная собственность
16	66:36:0111013:7	обл. Свердловская, г. Верхняя Пышма, ул. Горняков, дом 9	73	73	Муниципальная собственность; Договор аренды
17	66:36:0111013:3	обл. Свердловская, г. Верхняя Пышма, ул. Горняков, дом 11	933	933	Частная собственность
18	66:36:0111013:4	обл. Свердловская, г. Верхняя Пышма, ул. Горняков, дом 11	62	62	Муниципальная собственность; Договор аренды
19	66:36:0111013:11	обл. Свердловская, г. Верхняя Пышма, ул. Горняков, дом 13	1252	1252	Частная собственность
20	66:36:0111013:2	обл. Свердловская, г. Верхняя Пышма, ул. Горняков, дом 15	1239	1239	Частная собственность
21	66:36:0111013:12	обл. Свердловская, г. Верхняя Пышма, ул. Горняков, дом 19	1170	1170	Частная собственность
<b>Квартал 66:36: 0111017</b>					
22	66:36:0111017:127	Свердловская область, г. Верхняя Пышма, проспект Успенский, 2/2б, СНТ 'Пион', уч. 93	409	409	Частная собственность
23	66:36:0111017:139	Свердловская область, г. Верхняя Пышма, проспект Успенский, 2/2б, СНТ "Пион", уч.№92	399	399	Частная собственность
24	66:36:0111017:89	Свердловская область, город Верхняя Пышма, проспект Успенский, 2/2б, СНТ "Пион", уч. №26	459	459	Частная собственность
25	66:36:0111017:90	Свердловская область, г. Верхняя Пышма, проспект Успенский, 2/2б, СНТ "Пион", уч. 28	429	429	Частная собственность
26	66:36:0111017:91	Свердловская область, г. Верхняя Пышма, проспект Успенский, 2/2б, СНТ 'Пион', уч. № 30	453	453	Частная собственность
27	66:36:0111017:92	Свердловская область, г. Верхняя Пышма, проспект Успенский, 2/2б, СНТ "Пион", уч.№32	450	450	Частная собственность
28	66:36:0111017:55	Свердловская область, город Верхняя Пышма, проспект Успенский, 2/2б, СНТ "Пион", уч.№34	466	466	Частная собственность

Инд. N подл.	Подпись и дата	Взам. инв. N

Изм.	Колуч	Лист	Ндоку.	Подпись	Дата	<b>7019/1П-ДПТ2.1-Т.ПЗ</b>	Лист
							5

Таблица 1. Продолжение

№ п/п	Кадастровый номер	Адрес (описание местоположения)	Общая площадь, м <sup>2</sup>	Изымаемая площадь, м <sup>2</sup>	Сведения о правообладате- лях
1	2	3	4	5	6
<b>Квартал 66:36:0111017</b>					
29	66:36:0111017:224	Свердловская область, г. Верхняя Пышма, проспект Успенский, 2/2б, садоводческое некоммерческое товарищество «Пион», участок № 3а	307	307	Частная собственность
30	66:36:0111017:131	Свердловская область, г. Верхняя Пышма, проспект Успенский, 2/2б, СНТ 'Пион', уч № 99	428	428	Частная собственность
31	66:36:0111017:14	Свердловская область, город Верхняя Пышма, проспект Успенский, 2/2б, снт "Пион", уч. № 98	456	456	Частная собственность
32	66:36:0111017:130	Свердловская область, г. Верхняя Пышма, проспект Успенский, 2/2б, снт "Пион", уч. № 97	476	476	Частная собственность
33	66:36:0111017:129	Свердловская область, г. Верхняя Пышма, проспект Успенский, 2/2б, СНТ 'Пион', уч № 96	483	483	Частная собственность
34	66:36:0111017:60 (входящий 66:36:0111017:58)	Свердловская область, город Верхняя Пышма, проспект Успенский, 2/2б, СНТ "Пион"	6604	413	Муниципальная собственность; Постоянное (бессрочное) пользование СНТ «Пион»
<b>Квартал 66:36:0111018</b>					
35	66:36:0111018:10	обл. Свердловская, г. Верхняя Пышма, ул. Горняков, дом 2	1690	1690	Частная собственность
36	66:36:0111018:9	обл. Свердловская, г. Верхняя Пышма, ул. Горняков, дом 4	1033	1033	Частная собственность
37	66:36:0111018:6	обл. Свердловская, г. Верхняя Пышма, ул. Горняков, дом 4 А	1094	1094	Частная собственность
38	66:36:0111018:5	обл. Свердловская, г. Верхняя Пышма, ул. Горняков, дом 6	1482	1482	Частная собственность
39	66:36:0111018:14	обл. Свердловская, г. Верхняя Пышма, ул. Горняков, дом 8	1004	1004	Частная собственность
40	66:36:0111018:16	обл. Свердловская, г. Верхняя Пышма, ул. Горняков, дом 10.	1185	1185	Частная собственность
<b>Квартал 66:36:0110002</b>					
41	66:36:0110002:1	Свердловская область, г. Верхняя Пышма, проспект Успенский, СТ №5 АО "Уралэлектро-медь", уч. №39	579,8	580	Частная собственность

Взам. инв. N	
Подпись и дата	
Инв. N подл.	

						<b>7019/1П-ДПТ2.1-Т.ПЗ</b>	Лист
							6
Изм.	Колуч	Лист	Ндоку.	Подпись	Дата		

## 2.2 Перечень образуемых и изменяемых земельных участков

### 2.2.1 На период подготовки строительства

Сведения о земельных участках, подлежащих образованию и изменению в соответствии с проектом межевания территории, приведены в таблице 2.1. Образуемые земельные участки, расположенные в границах зоны планируемого размещения линейного объекта, будут отнесены к территории общего пользования для размещения улично-дорожной сети.

Таблица 2.1

№ п/п	Условный № ЗУ	Кадастровый номер исходного ЗУ/ номер кадастрового квартала	Площадь, м <sup>2</sup>	Категория земель	Вид разрешённого использования земельного участка	Способ образования
<b>Квартал 66:36:0000000</b>						
1	1	66:36:0000000	4036	Земли населённых пунктов	Земельные участки (территории) общего пользования (12.0)	из земель государственной собственности
2	2	66:36:0000000	10094			из земель государственной собственности
3	3	66:36:0000000:10304	946			при разделе, либо при разделе с сохранением исходного земельного участка в изменённых границах
4	4	66:36:0000000:10304	456			при разделе, либо при разделе с сохранением исходного земельного участка в изменённых границах
<b>Итого по кварталу:</b>			<b>15532</b>			
<b>Квартал 66:36:0108004</b>						
5	5	66:36:0000000:13170	88	Земли населённых пунктов	Земельные участки (территории) общего пользования (12.0)	при разделе
<b>Итого по кварталу:</b>			<b>88</b>			
<b>Квартал 66:36:0111013</b>						
6	6	66:36:0111013:100	11	Земли населённых пунктов	Земельные участки (территории) общего пользования (12.0)	при разделе, либо при разделе с сохранением исходного земельного участка в изменённых границах
7	7	66:36:0000000:136	2481			при разделе, либо при разделе с сохранением исходного земельного участка в изменённых границах
8	8	66:36:0111013:114	110			при разделе, либо при перераспределении с землями государственной собственности
9	9	66:36:0111013:113	218			при разделе, либо при перераспределении с землями государственной собственности
<b>Итого:</b>			<b>2820</b>			

Изм.	Колуч	Лист	Ндок.	Подпись	Дата	Взам. инв. N
						Подпись и дата
Инв. N подл.						

7019/1П-ДПТ2.1-Т.ПЗ

Лист

7

Таблица 2.1. Продолжение

№ п/п	Условный № ЗУ	Кадастровый номер исходного ЗУ/ номер кадастрового квартала	Площадь, м <sup>2</sup>	Категория земель	Вид разрешённого использования земельного участка	Способ образования
<b>Квартал 66:36:0111013</b>						
10	10	66:36:0111013:19	190	Земли населённых пунктов	Земельные участки (территории) общего пользования (12.0)	при разделе, либо при перераспределении с землями государственной собственности
11	11	66:36:0111013:23	241			при разделе, либо при перераспределении с землями государственной собственности
12	12	66:36:0111013:39	296			при разделе, либо при перераспределении с землями государственной собственности
13	13	66:36:0111013:18	197			при разделе, либо при перераспределении с землями государственной собственности
14	14	66:36:0111013:118	224			при разделе, либо при перераспределении с землями государственной собственности
15	15	66:36:0111013:119	131			при разделе, либо при перераспределении с землями государственной собственности
16	16	66:36:0111013:6	293			при разделе, либо при перераспределении с землями государственной собственности
17	17	66:36:0111013:3	222			при разделе, либо при перераспределении с землями государственной собственности
18	18	66:36:0111013:11	251			при разделе, либо при перераспределении с землями государственной собственности
19	19	66:36:0111013:2	239			при разделе, либо при перераспределении с землями государственной собственности
20	20	66:36:0111013:21	150	при разделе, либо при перераспределении с землями государственной собственности		
<b>Итого по кварталу:</b>			<b>5254</b>			

Взам. инв. N	
Подпись и дата	
Инв. N подл.	

Изм.	Колуч	Лист	Ндок.	Подпись	Дата	<b>7019/1П-ДПТ2.1-Т.ПЗ</b>	Лист
							8



Таблица 2.1. Продолжение

№ п/п	Условный № ЗУ	Кадастровый номер исходного ЗУ/ номер кадастрового квартала	Площадь, м <sup>2</sup>	Категория земель	Вид разрешённого использования земельного участка	Способ образования
<b>Квартал 66:36:0111017</b>						
33	33	66:36:0111017:129	150	Земли населённых пунктов	Земельные участки (территории) общего пользования (12.0)	при разделе, либо при перераспределении с землями государственной собственности
34	34	66:36:0000000:70 (входящие 66:36:0111017:13, 66:36:0111017:30)	138			при разделе, либо при перераспределении с землями государственной собственности
35	35	66:36:0111017:60 (входящий 66:36:0111017:58)	413			при разделе, либо при разделе с сохранением исходного земельного участка в изменённых границах
<b>Итого по кварталу:</b>			<b>2389</b>			
<b>Квартал 66:36:0110002</b>						
36	36	66:36:0110002:1	29	Земли населённых пунктов	Земельные участки (территории) общего пользования (12.0)	при разделе, либо при разделе с сохранением исходного земельного участка в изменённых границах
<b>Итого по кварталу:</b>			<b>29</b>			
<b>Квартал 66:36:0111018</b>						
37	37	66:36:0111018:10	135	Земли населённых пунктов	Земельные участки (территории) общего пользования (12.0)	при разделе, либо при перераспределении с землями государственной собственности
38	38	66:36:0111018:9	101			при разделе, либо при перераспределении с землями государственной собственности
39	39	66:36:0111018:6	63			при разделе, либо при перераспределении с землями государственной собственности
40	40	66:36:0111018:5	158			при разделе, либо при перераспределении с землями государственной собственности
41	41	66:36:0111018:14	165			при разделе, либо при перераспределении с землями государственной собственности
42	42	66:36:0111018:16	285			при разделе, либо при перераспределении с землями государственной собственности
<b>Итого по кварталу:</b>			<b>907</b>			
43	-	66:36:0111013:4	62	Земли населённых пунктов	Земельные участки (территории) общего пользования (12.0)	изменение ВРИ
44	-	66:36:0111013:7	73			изменение ВРИ
45	-	66:36:0111017:131	428			изменение ВРИ
<b>ВСЕГО:</b>			<b>25220</b>			

Инд. № подл.	Взам. инв. №
	Подпись и дата





Таблица 3.2. Продолжение

Условный номер		ЗУ № 2	
Номер точки	Координаты		ЗУ № 2(5)
	X	Y	
57	404924.76	1533180.89	
58	404921.49	1533188.49	
59	404917.58	1533187.24	
60	404911.48	1533203.68	
61	404906.42	1533217.10	
62	404910.88	1533218.79	
63	404905.96	1533232.68	
64	404901.96	1533245.98	
65	404916.44	1533252.79	
66	404908.13	1533276.83	
67	404901.72	1533274.48	
68	404894.21	1533290.24	
69	404901.59	1533296.11	
70	404899.88	1533301.27	
71	404875.46	1533282.07	
72	404864.12	1533273.47	
73	404868.58	1533260.43	
74	404876.68	1533265.70	
75	404886.52	1533232.49	
76	404892.37	1533210.97	
77	404899.99	1533184.28	
78	404904.00	1533172.68	
79	404910.70	1533155.29	
80	404918.27	1533135.07	
81	404912.40	1533132.36	
82	404912.43	1533132.25	
83	404921.46	1533136.35	
84	404926.98	1533122.85	
85	404932.42	1533109.52	
86	404934.27	1533105.01	
87	404935.98	1533097.97	
88	404938.06	1533090.81	
89	404941.67	1533078.32	
90	404947.81	1533080.47	
91	404962.22	1533042.76	
92	404968.29	1533034.35	
93	404966.69	1533030.70	
94	404967.54	1533024.01	
95	404963.36	1533011.17	
96	404939.84	1532951.86	
97	404938.79	1532949.67	
98	404936.18	1532944.32	
99	404933.10	1532939.75	
100	404926.36	1532932.71	

Условный номер		ЗУ № 2	
Номер точки	Координаты		ЗУ № 2(6)
	X	Y	
101	404921.77	1532929.97	
102	404920.26	1532919.99	
103	404926.14	1532914.15	
41	404987.40	1533059.77	
104	404883.25	1532888.76	
105	404873.84	1532886.77	
106	404874.57	1532883.29	
104	404883.25	1532888.76	
	<b>Площадь</b>	<b>10094 м<sup>2</sup></b>	

Инд. N подл.	Подпись и дата	Взам. инв. N	

Изм.	Колуч	Лист	Ндоку.	Подпись	Дата	<b>7019/1П-ДПТ2.1-Т.ПЗ</b>	Лист
							13

Таблица 3.3

Условный номер		ЗУ № 3	
Номер точки	Координаты		Y
	X		
<b>ЗУ № 3</b>			
107	404979.80	1532957.72	
108	404976.59	1532954.78	
109	404951.35	1532932.36	
110	404946.19	1532924.84	
111	404929.74	1532910.61	
112	404926.14	1532914.15	
113	404920.26	1532919.99	
114	404912.07	1532912.02	
115	404916.42	1532890.18	
116	404928.84	1532892.18	
117	404945.06	1532891.53	
118	404963.44	1532888.68	
119	404967.59	1532887.71	
120	404967.42	1532894.86	
121	404964.69	1532895.47	
122	404945.12	1532898.43	
123	404928.14	1532896.33	
124	404930.90	1532909.43	
125	404947.79	1532921.31	
126	404963.59	1532933.98	
127	404973.18	1532941.98	
107	404979.80	1532957.72	
		<b>Площадь</b>	<b>946 м<sup>2</sup></b>

Таблица 3.5

Условный номер		ЗУ № 5	
Номер точки	Координаты		Y
	X		
<b>ЗУ № 5</b>			
136	404885.41	1532879.53	
137	404883.25	1532888.76	
138	404874.58	1532883.30	
139	404876.35	1532874.91	
136	404885.41	1532879.53	
		<b>Площадь</b>	<b>88 м<sup>2</sup></b>

Таблица 3.4

Условный номер		ЗУ № 4	
Номер точки	Координаты		Y
	X		
<b>ЗУ № 4</b>			
128	404916.42	1532890.18	
129	404912.07	1532912.02	
130	404897.23	1532897.56	
131	404890.98	1532893.63	
132	404883.25	1532888.76	
133	404885.41	1532879.53	
134	404893.72	1532883.77	
135	404902.51	1532886.87	
128	404916.42	1532890.18	
		<b>Площадь</b>	<b>456 м<sup>2</sup></b>

Таблица 3.6

Условный номер		ЗУ № 6	
Номер точки	Координаты		Y
	X		
<b>ЗУ № 6</b>			
140	405000.81	1533007.68	
141	404989.67	1533011.20	
142	404990.46	1533010.12	
143	405000.34	1533006.56	
140	405000.81	1533007.68	
		<b>Площадь</b>	<b>11 м<sup>2</sup></b>

Изм.	Колуч	Лист	Ндок.	Подпись	Дата
Инд. N подл.	Подпись и дата	Взам. инв. N			

Таблица 3.7

Условный номер		ЗУ № 7	
Номер точки	Координаты		Y
	X	Y	
<b>ЗУ № 7</b>			
144	404997.44	1533030.29	
145	404980.57	1533037.58	
146	404989.53	1533058.87	
147	404987.40	1533059.77	
148	404926.14	1532914.15	
149	404951.35	1532932.36	
150	404951.56	1532932.68	
151	404958.65	1532941.74	
152	404971.74	1532967.80	
153	404989.67	1533011.20	
144	404997.44	1533030.29	
		<b>Площадь</b>	<b>2481 м<sup>2</sup></b>

Таблица 3.9

Условный номер		ЗУ № 9	
Номер точки	Координаты		Y
	X	Y	
<b>ЗУ № 9</b>			
158	404975.36	1533082.30	
159	404969.01	1533100.68	
160	404958.43	1533096.37	
161	404965.00	1533078.30	
158	404975.36	1533082.30	
		<b>Площадь</b>	<b>218 м<sup>2</sup></b>

Таблица 3.11

Условный номер		ЗУ № 11	
Номер точки	Координаты		Y
	X	Y	
<b>ЗУ № 11</b>			
168	404963.07	1533117.87	
169	404956.14	1533137.92	
170	404945.11	1533131.55	
171	404953.30	1533113.26	
168	404963.07	1533117.87	
		<b>Площадь</b>	<b>241 м<sup>2</sup></b>

Таблица 3.8

Условный номер		ЗУ № 8	
Номер точки	Координаты		Y
	X	Y	
<b>ЗУ № 8</b>			
154	404978.64	1533072.79	
155	404975.36	1533082.30	
156	404965.00	1533078.30	
157	404968.40	1533068.95	
154	404978.64	1533072.79	
		<b>Площадь</b>	<b>110 м<sup>2</sup></b>

Таблица 3.10

Условный номер		ЗУ № 10	
Номер точки	Координаты		Y
	X	Y	
<b>ЗУ № 10</b>			
162	404969.01	1533100.68	
163	404963.07	1533117.87	
164	404953.30	1533113.26	
165	404958.22	1533101.97	
166	404956.50	1533101.32	
167	404958.43	1533096.37	
162	404969.01	1533100.68	
		<b>Площадь</b>	<b>190 м<sup>2</sup></b>

Таблица 3.12

Условный номер		ЗУ № 12	
Номер точки	Координаты		Y
	X	Y	
<b>ЗУ № 12</b>			
172	404956.14	1533137.92	
173	404949.36	1533157.54	
174	404939.01	1533152.20	
175	404936.11	1533151.00	
176	404944.30	1533131.19	
177	404945.11	1533131.55	
172	404956.14	1533137.92	
		<b>Площадь</b>	<b>296 м<sup>2</sup></b>

Взам. инв. N	
Подпись и дата	
Инв. N подл.	

Изм.	Колуч	Лист	Н док.	Подпись	Дата	<b>7019/1П-ДПТ2.1-Т.ПЗ</b>	Лист
							15

Таблица 3.13

Условный номер		ЗУ № 13	
Номер точки	Координаты		Y
	X		
<b>ЗУ № 13</b>			
178	404949.36	1533157.54	
179	404944.08	1533172.82	
180	404932.70	1533167.50	
181	404934.41	1533163.33	
182	404939.01	1533152.20	
178	404949.36	1533157.54	
		<b>Площадь</b>	<b>197 м<sup>2</sup></b>

Таблица 3.14

Условный номер		ЗУ № 14	
Номер точки	Координаты		Y
	X		
<b>ЗУ № 14</b>			
183	404944.08	1533172.82	
184	404939.93	1533184.81	
185	404937.99	1533184.07	
186	404937.13	1533185.94	
187	404924.76	1533180.89	
188	404930.88	1533166.65	
189	404932.70	1533167.50	
183	404944.08	1533172.82	
		<b>Площадь</b>	<b>224 м<sup>2</sup></b>

Таблица 3.15

Условный номер		ЗУ № 15	
Номер точки	Координаты		Y
	X		
<b>ЗУ № 15</b>			
190	404939.93	1533184.81	
191	404936.75	1533194.01	
192	404921.49	1533188.49	
193	404924.76	1533180.89	
194	404937.13	1533185.94	
195	404937.99	1533184.07	
190	404939.93	1533184.81	
		<b>Площадь</b>	<b>131 м<sup>2</sup></b>

Таблица 3.16

Условный номер		ЗУ № 16	
Номер точки	Координаты		Y
	X		
<b>ЗУ № 16</b>			
196	404936.75	1533194.01	
197	404930.87	1533211.04	
198	404915.38	1533205.18	
199	404921.49	1533188.49	
196	404936.75	1533194.01	
		<b>Площадь</b>	<b>293 м<sup>2</sup></b>

Таблица 3.17

Условный номер		ЗУ № 17	
Номер точки	Координаты		Y
	X		
<b>ЗУ № 17</b>			
200	404930.87	1533211.04	
201	404926.76	1533222.93	
202	404910.88	1533218.79	
203	404915.38	1533205.18	
200	404930.87	1533211.04	
		<b>Площадь</b>	<b>222 м<sup>2</sup></b>

Таблица 3.18

Условный номер		ЗУ № 18	
Номер точки	Координаты		Y
	X		
<b>ЗУ № 18</b>			
204	404926.76	1533222.93	
205	404921.57	1533237.95	
206	404905.96	1533232.68	
207	404910.88	1533218.79	
204	404926.76	1533222.93	
		<b>Площадь</b>	<b>251 м<sup>2</sup></b>

Взам. инв. N	
Подпись и дата	
Инв. N подл.	

							<b>7019/1П-ДПТ2.1-Т.ПЗ</b>	Лист
								16
Изм.	Колуч	Лист	Ндоку.	Подпись	Дата			

Таблица 3.19

Условный номер		ЗУ № 19	
Номер точки	Координаты		
	Х	У	
<b>ЗУ № 19</b>			
208	404921.57	1533237.95	
209	404916.44	1533252.79	
210	404901.96	1533245.98	
211	404905.96	1533232.68	
208	404921.57	1533237.95	
		<b>Площадь</b>	<b>239 м<sup>2</sup></b>

Таблица 3.21

Условный номер		ЗУ № 21	
Номер точки	Координаты		
	Х	У	
<b>ЗУ № 21</b>			
216	405008.34	1533025.58	
217	404997.86	1533031.33	
218	404997.44	1533030.29	
219	404989.67	1533011.20	
220	405000.81	1533007.68	
216	405008.34	1533025.58	
		<b>Площадь</b>	<b>242 м<sup>2</sup></b>

Таблица 3.23

Условный номер		ЗУ № 23	
Номер точки	Координаты		
	Х	У	
<b>ЗУ № 23</b>			
225	404926.98	1533122.85	
226	404921.46	1533136.35	
227	404912.43	1533132.25	
228	404916.83	1533118.40	
225	404926.98	1533122.85	
		<b>Площадь</b>	<b>152 м<sup>2</sup></b>

Таблица 3.25

Условный номер		ЗУ № 25	
Номер точки	Координаты		
	Х	У	
<b>ЗУ № 25</b>			
233	404938.06	1533090.81	
234	404935.98	1533097.97	
235	404934.27	1533105.01	
236	404932.42	1533109.52	
237	404921.15	1533104.77	
238	404926.23	1533088.78	
233	404938.06	1533090.81	
		<b>Площадь</b>	<b>222 м<sup>2</sup></b>

Таблица 3.20

Условный номер		ЗУ № 20	
Номер точки	Координаты		
	Х	У	
<b>ЗУ № 20</b>			
212	404908.13	1533276.83	
213	404901.59	1533296.11	
214	404894.21	1533290.24	
215	404901.72	1533274.48	
212	404908.13	1533276.83	
		<b>Площадь</b>	<b>150 м<sup>2</sup></b>

Таблица 3.22

Условный номер		ЗУ № 22	
Номер точки	Координаты		
	Х	У	
<b>ЗУ № 22</b>			
221	405015.75	1533043.19	
222	405003.94	1533046.23	
223	404997.86	1533031.33	
224	405008.34	1533025.58	
221	405015.75	1533043.19	
		<b>Площадь</b>	<b>211 м<sup>2</sup></b>

Таблица 3.24

Условный номер		ЗУ № 24	
Номер точки	Координаты		
	Х	У	
<b>ЗУ № 24</b>			
229	404932.42	1533109.52	
230	404926.98	1533122.85	
231	404916.83	1533118.40	
232	404921.15	1533104.77	
229	404932.42	1533109.52	
		<b>Площадь</b>	<b>167 м<sup>2</sup></b>

Таблица 3.26

Условный номер		ЗУ № 26	
Номер точки	Координаты		
	Х	У	
<b>ЗУ № 26</b>			
239	404942.07	1533076.26	
240	404941.67	1533078.32	
241	404938.06	1533090.81	
242	404926.23	1533088.78	
243	404930.73	1533074.61	
239	404942.07	1533076.26	
		<b>Площадь</b>	<b>175 м<sup>2</sup></b>

Взам. инв. N	
Подпись и дата	
Инв. N подл.	

Изм.	Колуч	Лист	Ндоку.	Подпись	Дата
------	-------	------	--------	---------	------

7019/1П-ДПТ2.1-Т.ПЗ

Лист

17

Таблица 3.27

Условный номер		ЗУ № 27	
Номер точки	Координаты		
	Х	У	
<b>ЗУ № 27</b>			
244	404945.06	1533061.25	
245	404942.07	1533076.26	
246	404930.73	1533074.61	
247	404935.31	1533060.18	
244	404945.06	1533061.25	
		<b>Площадь</b>	<b>160 м<sup>2</sup></b>

Таблица 3.29

Условный номер		ЗУ № 29	
Номер точки	Координаты		
	Х	У	
<b>ЗУ № 29</b>			
252	404947.68	1533039.18	
253	404947.18	1533047.45	
254	404939.54	1533046.83	
255	404944.37	1533031.63	
256	404946.93	1533031.74	
257	404947.43	1533033.17	
252	404947.68	1533039.18	
		<b>Площадь</b>	<b>86 м<sup>2</sup></b>

Таблица 3.31

Условный номер		ЗУ № 31	
Номер точки	Координаты		
	Х	У	
<b>ЗУ № 31</b>			
261	404965.70	1533023.10	
262	404962.43	1533033.81	
263	404960.30	1533039.80	
264	404947.68	1533039.18	
265	404947.43	1533033.17	
266	404946.93	1533031.74	
267	404945.56	1533027.88	
268	404948.70	1533018.07	
269	404948.71	1533016.34	
270	404958.02	1533011.03	
271	404960.25	1533009.75	
261	404965.70	1533023.10	
		<b>Площадь</b>	<b>424 м<sup>2</sup></b>

Таблица 3.28

Условный номер		ЗУ № 28	
Номер точки	Координаты		
	Х	У	
<b>ЗУ № 28</b>			
248	404947.18	1533047.45	
249	404945.06	1533061.25	
250	404935.31	1533060.18	
251	404939.54	1533046.83	
248	404947.18	1533047.45	
		<b>Площадь</b>	<b>121 м<sup>2</sup></b>

Таблица 3.30

Условный номер		ЗУ № 30	
Номер точки	Координаты		
	Х	У	
<b>ЗУ № 30</b>			
258	404946.93	1533031.74	
259	404944.37	1533031.63	
260	404945.56	1533027.88	
258	404946.93	1533031.74	
		<b>Площадь</b>	<b>5 м<sup>2</sup></b>

Таблица 3.32

Условный номер		ЗУ № 32	
Номер точки	Координаты		
	Х	У	
<b>ЗУ № 32</b>			
272	404958.02	1533011.03	
273	404948.71	1533016.34	
274	404949.05	1533000.81	
275	404944.40	1532988.77	
276	404949.39	1532985.95	
272	404958.02	1533011.03	
		<b>Площадь</b>	<b>176 м<sup>2</sup></b>

Взам. инв. N

Подпись и дата

Инв. N подл.

Изм.	Колуч	Лист	Ндоку.	Подпись	Дата

7019/1П-ДПТ2.1-Т.ПЗ

Лист

18

Таблица 3.33

Условный номер		ЗУ № 33	
Номер точки	Координаты		У
	Х		
<b>ЗУ № 33</b>			
277	404949.39	1532985.95	
278	404944.40	1532988.77	
279	404934.90	1532964.09	
280	404939.73	1532961.06	
277	404949.39	1532985.95	
		<b>Площадь</b>	<b>150 м<sup>2</sup></b>

Таблица 3.34

Условный номер		ЗУ № 34	
Номер точки	Координаты		У
	Х		
		<b>ЗУ № 34(1)</b>	
281	404939.73	1532961.06	
282	404934.90	1532964.09	
283	404926.26	1532941.63	
284	404926.57	1532941.84	
285	404929.53	1532944.28	
286	404932.22	1532947.03	
281	404939.73	1532961.06	
		<b>ЗУ № 34(2)</b>	
97	404938.79	1532949.67	
306	404937.42	1532950.02	
305	404934.84	1532945.46	
304	404931.30	1532941.32	
303	404924.26	1532935.82	
100	404926.36	1532932.71	
99	404933.10	1532939.75	
98	404936.18	1532944.32	
97	404938.79	1532949.67	
		<b>Площадь</b>	<b>138 м<sup>2</sup></b>

Инов. N подл.	Подпись и дата	Взам. инв. N

Изм.	Колуч	Лист	Ндок.	Подпись	Дата

7019/1П-ДПТ2.1-Т.ПЗ

Лист

19

Таблица 3.35

Условный номер		ЗУ № 35	
Номер точки	Координаты		
	X	Y	
<b>ЗУ № 35</b>			
287	404968.29	1533034.35	
288	404962.22	1533042.76	
289	404963.11	1533039.95	
290	404960.30	1533039.80	
291	404962.43	1533033.81	
292	404965.70	1533023.10	
293	404960.25	1533009.75	
294	404958.02	1533011.03	
295	404949.39	1532985.95	
296	404939.73	1532961.06	
297	404932.22	1532947.03	
298	404929.53	1532944.28	
299	404926.57	1532941.84	
300	404926.26	1532941.63	
301	404921.77	1532929.97	
302	404926.36	1532932.71	
303	404924.26	1532935.82	
304	404931.30	1532941.32	
305	404934.84	1532945.46	
306	404937.42	1532950.02	
307	404938.79	1532949.67	
308	404939.84	1532951.86	
309	404963.36	1533011.17	
310	404967.54	1533024.01	
311	404966.69	1533030.70	
287	404968.29	1533034.35	
		<b>Площадь</b>	<b>413 м<sup>2</sup></b>

Таблица 3.36

Условный номер		ЗУ № 36	
Номер точки	Координаты		
	X	Y	
<b>ЗУ № 36</b>			
312	404938.68	1532779.59	
313	404938.15	1532782.11	
314	404928.49	1532780.81	
315	404929.09	1532777.51	
312	404938.68	1532779.59	
		<b>Площадь</b>	<b>29 м<sup>2</sup></b>

Таблица 3.37

Условный номер		ЗУ № 37	
Номер точки	Координаты		
	X	Y	
<b>ЗУ № 37</b>			
316	404918.27	1533135.07	
317	404910.70	1533155.29	
318	404905.14	1533153.57	
319	404906.76	1533148.85	
320	404912.40	1533132.36	
316	404918.27	1533135.07	
		<b>Площадь</b>	<b>135 м<sup>2</sup></b>

Таблица 3.38

Условный номер		ЗУ № 38	
Номер точки	Координаты		
	X	Y	
<b>ЗУ № 38</b>			
321	404910.70	1533155.29	
322	404904.00	1533172.68	
323	404899.24	1533170.82	
324	404905.14	1533153.57	
321	404910.70	1533155.29	
		<b>Площадь</b>	<b>101 м<sup>2</sup></b>

Взам. инв. N	
Подпись и дата	
Инв. N подл.	

						<b>7019/1П-ДПТ2.1-Т.ПЗ</b>	Лист
							20
Изм.	Колуч	Лист	Ндок.	Подпись	Дата		

Таблица 3.39

Условный номер		ЗУ № 39	
Номер точки	Координаты		Y
	X		
<b>ЗУ № 39</b>			
325	404904.00	1533172.68	
326	404899.99	1533184.28	
327	404895.18	1533182.68	
328	404898.34	1533173.44	
329	404899.24	1533170.82	
325	404904.00	1533172.68	
<b>Площадь</b>		<b>63 м<sup>2</sup></b>	

Таблица 3.40

Условный номер		ЗУ № 40	
Номер точки	Координаты		Y
	X		
<b>ЗУ № 40</b>			
330	404899.99	1533184.28	
331	404892.37	1533210.97	
332	404891.38	1533210.28	
333	404886.31	1533208.61	
334	404895.18	1533182.68	
330	404899.99	1533184.28	
<b>Площадь</b>		<b>158 м<sup>2</sup></b>	

Таблица 3.41

Условный номер		ЗУ № 41	
Номер точки	Координаты		Y
	X		
<b>ЗУ № 41</b>			
335	404892.37	1533210.97	
336	404886.52	1533232.49	
337	404878.77	1533230.65	
338	404886.31	1533208.61	
339	404891.38	1533210.28	
335	404892.37	1533210.97	
<b>Площадь</b>		<b>165 м<sup>2</sup></b>	

Таблица 3.42

Условный номер		ЗУ № 42	
Номер точки	Координаты		Y
	X		
<b>ЗУ № 42</b>			
340	404886.52	1533232.49	
341	404876.68	1533265.70	
342	404868.60	1533260.44	
343	404878.77	1533230.65	
340	404886.52	1533232.49	
<b>Площадь</b>		<b>285 м<sup>2</sup></b>	

Инт. N подл.	Взам. инв. N
Изм.	Подпись и дата
Колуч	
Лист	
Ндок.	
Подпись	
Дата	

7019/1П-ДПТ2.1-Т.ПЗ

Лист

21



### 3 Перечень существующих земельных участков, на которых линейный объект может быть размещен на условиях сервитута (публичного сервитута)

Перечень земельных участков, на которых линейный объект может быть размещен на условиях сервитута, приведен в таблице 4.

Таблица 4

№ п/п	Кадастровый номер учтенного ЗУ	Вид разрешенного использования ЗУ	Площадь, м <sup>2</sup>	Сведения о правообладателях
1	2	3	4	6
1	66:36:0000000:3793	Общее пользование территории	561	Постоянное (бессрочное) пользование ГКУ СО «Управление автодорог»;
2	66:36:0000000:4515	Общее пользование территории	13	Постоянное (бессрочное) пользование ГКУ СО «Управление автодорог»;
<b>Итого:</b>			<b>574</b>	

### 3.1 Каталог координат характерных точек границ устанавливаемых сервитутов (публичных сервитутов)

Каталог координат характерных точек границ зоны действия публичного сервитута приведен в таблице 5.1.

Таблица 5.1

Обозначение на плане	С.1	
Номер точки	Координаты	
	X	Y
	<b>ЗУ № С.1</b>	
344	404929.09	1532777.51
345	404928.49	1532780.81
346	404927.58	1532788.34
347	404907.77	1532797.53
348	404895.46	1532782.88
349	404898.34	1532770.86
350	404915.73	1532774.62
351	404920.06	1532775.56
344	404929.09	1532777.51
	<b>Площадь</b>	<b>574 м<sup>2</sup></b>

Взам. инв. N	
Подпись и дата	
Инв. N подл.	

Изм.	Колуч	Лист	Ндок.	Подпись	Дата	<b>7019/1П-ДПТ2.1-Т.ПЗ</b>	Лист
							23



