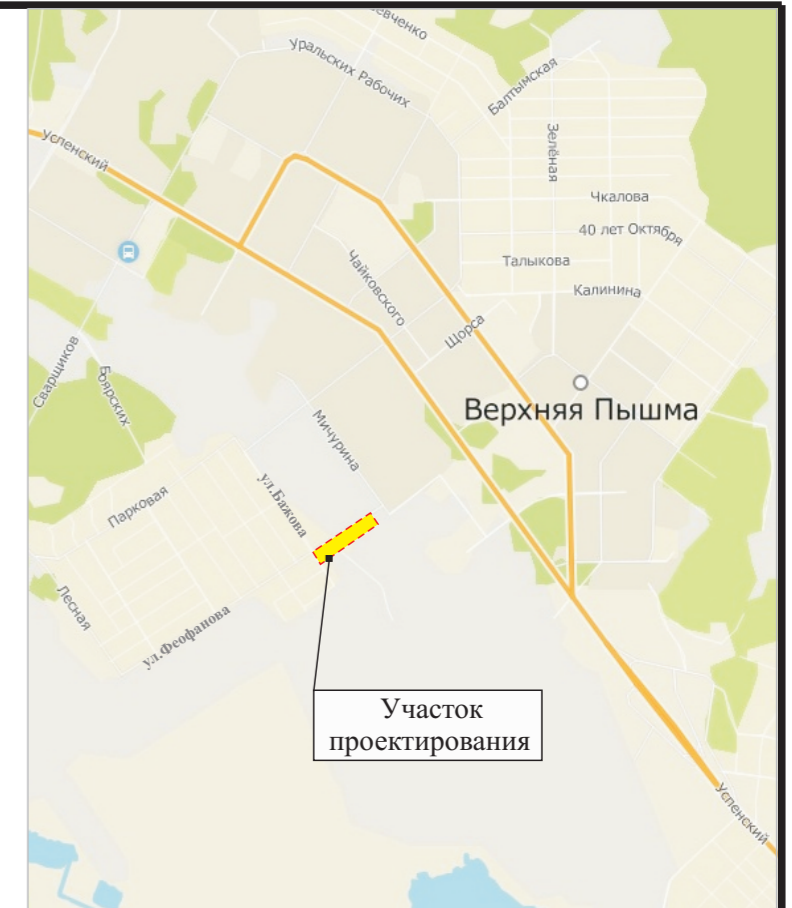
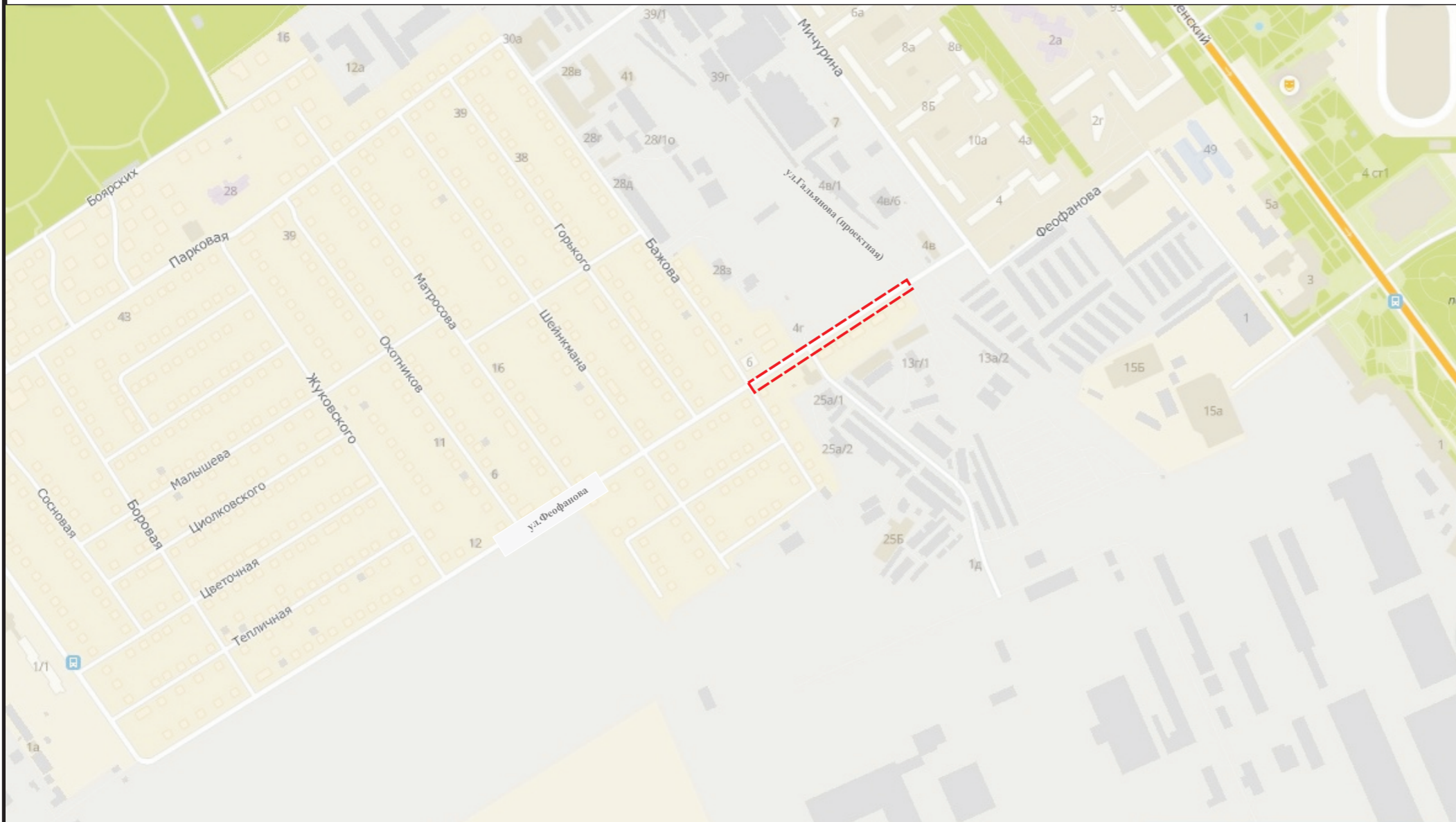




3.1. Чертеж схемы расположения элементов планировочной структуры (М 1:10000)



Ситуационный план

УСЛОВНЫЕ ОБОЗНАЧЕНИЯ:

-  - граница территории, в отношении которой осуществляется подготовка схемы расположения элементов планировочной структуры;
-  - границы зон планируемого размещения линейных объектов.

						211119/1272-12-2019			
						Внесение изменений в проект планировки территории и проект межевания территории "Дорожно-транспортная инфраструктура г.Верхняя Пышма. Автодорога по ул.Феофанова"			
Изм.	Кол.уч.	Лист	№ док.	Подпись	Дата	Проект планировки территории и проект межевания территории Материалы по обоснованию	Стадия	Лист	Листов
							ПП	3.1	
Н.контроль	Дьячкова О.Р.				12.19	Схема расположения элементов планировочной структуры М 1:10000	МБУ "Центр пространственного развития ГО В.Пышма"		
Проверил	Дьячкова О.Р.				12.19				
Разработал	Труфанова А.П.				12.19				