


ДОКУМЕНТАЦИЯ ПО ПЛАНИРОВКЕ ТЕРРИТОРИИ:
для размещения линейного объекта:
"Автомобильная дорога от п. Санаторный до автомобильной дороги
«Подъезд к г. Верхняя Пышма (обратное направление) от км 29+120,
а/д «г. Екатеринбург - г. Нижний Тагил - г. Серов»".

**ТОМ 3. ПРОЕКТ
МЕЖЕВАНИЯ ТЕРРИТОРИИ.
Раздел 1. "Проект межевания территории.
Графическая часть".**

112-11/2023-ППТ/ПМТ-ЦПР

Изм.	№ докум.	Подпись	Дата
1	112-11/2023		03.24

ДОКУМЕНТАЦИЯ ПО ПЛАНИРОВКЕ ТЕРРИТОРИИ:

для размещения линейного объекта:

"Автомобильная дорога от п. Санаторный до автомобильной дороги
«Подъезд к г. Верхняя Пышма (обратное направление) от км 29+120,
а/д «г. Екатеринбург - г. Нижний Тагил - г. Серов»".

ТОМ 3. ПРОЕКТ

МЕЖЕВАНИЯ ТЕРРИТОРИИ.

Раздел 1. "Проект межевания территории.

Графическая часть".

112-11/2023-ППТ/ПМТ-ЦПР



Директор
Г.Ш. Садриева

Начальник отдела градостроительной



деятельности
Е.Е. Горячая

Проект разработан:

Начальник отдела градостроительной деятельности

Инженер проектировщик 1 категории

Инженер проектировщик 1 категории

Е.Е. Горячая




В.А. Абакумова

Ковязина Е.В.

					112-11/2023-ППТ/ПМТ-ЦПР			
					Автомобильная дорога от п. Санаторный до автомобильной дороги «Подъезд к г. Верхняя Пышма (обратное направление) от км 29+120, а/д «г. Екатеринбург - г. Нижний Тагил - г. Серов».			
<i>Изм.</i>	<i>Лист</i>	<i>№докум.</i>	<i>Подпись</i>	<i>Дата</i>	Том 3. Проект межевания территории. Раздел 1. Проект межевания территории Графическая часть.	<i>Стадия</i>	<i>Лист</i>	<i>Листов</i>
Разработал		Абакумова В.А.		03.24		ПМТ	3	7
Разработал		Ковязина Е.В.		03.24				
Проверил		Горячая Е.Е.		03.24				
					Разработчики	МБУ "Центр пространственного развития ГО Верхняя Пышма"		




Состав документации по планировке территории

п/п	Наименование	Масштаб	Номер листа	Количество листов
3.	Том 3. Проект межевания территории			
3.1.	Том 3. Раздел 1. Проект межевания территории. Графическая часть.			
	Графические материалы.	1:2000	-	2
3.2.	Том 3. Раздел 2. Проект межевания территории. Текстовая часть.			
	Текстовые материалы.	-	-	8
3.3.	Том 3. Раздел 3. Материалы по обоснованию проекта межевания территории. Графическая часть.			
	Чертеж межевания территории	1:2000		1
3.4.	Том 3. Раздел 4. Материалы по обоснованию проекта межевания территории. Пояснительная записка.			
	Пояснительная записка.	-	-	12

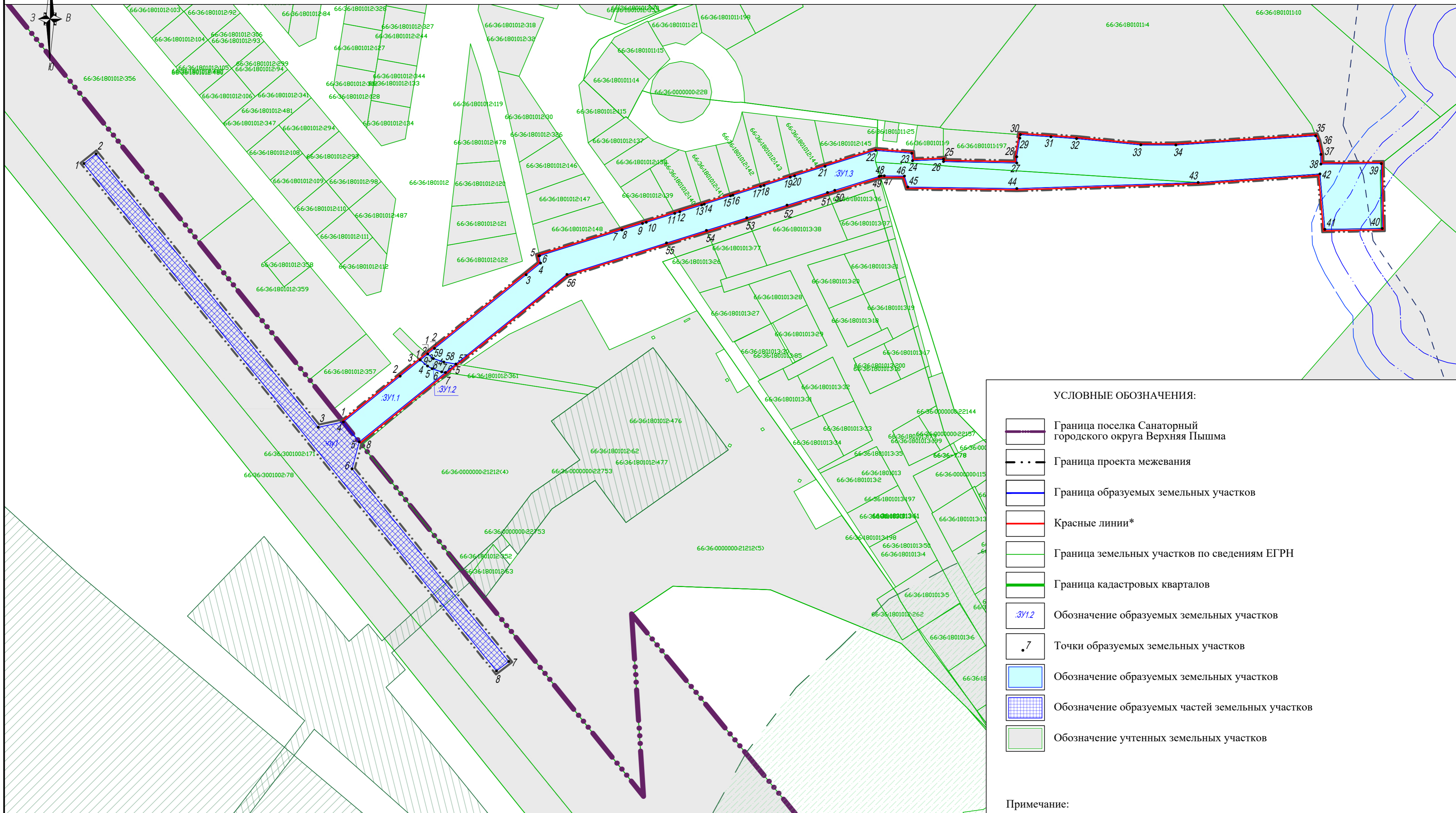
Изм.	Лист	№докум.	Подпись	Дата				
					112-11/2023-ППТ/ПМТ-ЦПР			
					Автомобильная дорога от п. Санаторный до автомобильной дороги «Подъезд к г. Верхняя Пышма (обратное направление) от км 29+120, а/д «г. Екатеринбург - г. Нижний Тагил - г. Серов».			
Разработал	Абакумова В.А.		03.24		Том 3. Проект межевания территории. Раздел 1. Проект межевания территории Графическая часть.	Стадия	Лист	Листов
Разработал	Ковязина Е.В.		03.24			ПМТ	4	7
Проверил	Горячая Е.Е.		03.24					
					Состав документации по планировке территории	МБУ "Центр пространственного развития ГО Верхняя Пышма"		

Содержание









Обозначение	Наименование	Примечание
Том 3. Проект межевания территории. Раздел 1. Проект межевания территории. Графическая часть.		
112-11/2023-ППТ-ЦПР	Чертеж межевания территории (1 этап)	1 л
112-11/2023-ППТ-ЦПР	Чертеж межевания территории (2 этап)	1 л

					112-11/2023-ППТ/ПМТ-ЦПР			
					Автомобильная дорога от п. Санаторный до автомобильной дороги «Подъезд к г. Верхняя Пышма (обратное направление) от км 29+120, а/д «г. Екатеринбург - г. Нижний Тагил - г. Серов».			
Изм.	Лист	№докум.	Подпись	Дата	Том 3. Проект межевания территории. Раздел 1. Проект межевания территории Графическая часть.	Стадия	Лист	Листов
Разработал		Абакумова В.А.		03.24		ПМТ	5	
Разработал		Ковязина Е.В.		03.24				
Проверил		Горячая Е.Е.		03.24				
					Содержание		МБУ "Центр пространственного развития ГО Верхняя Пышма"	

Чертеж межевания территории
(1 этап) М 1:2000






УСЛОВНЫЕ ОБОЗНАЧЕНИЯ:

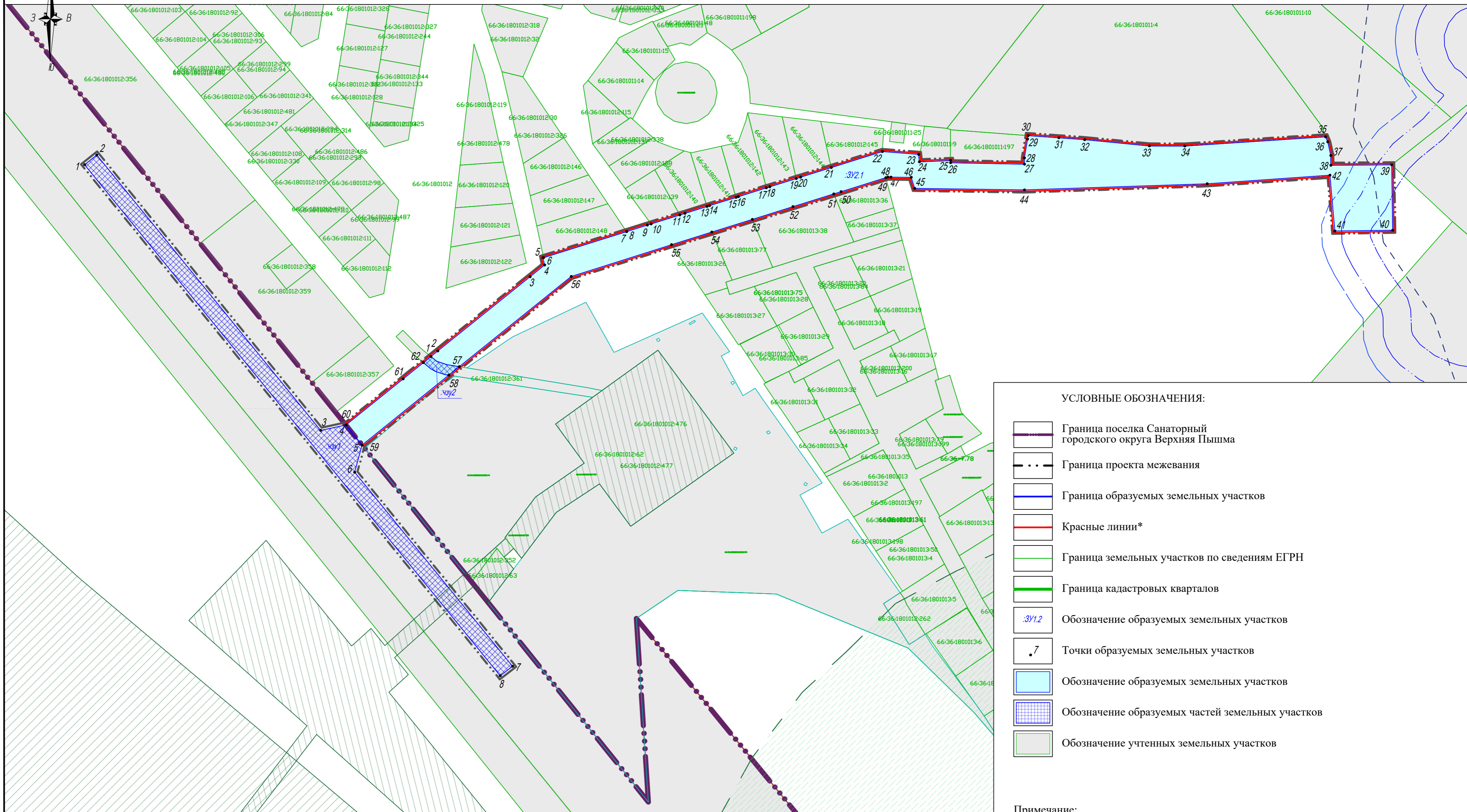
-  Граница поселка Санаторный городского округа Верхняя Пышма
-  Граница проекта межевания
-  Граница образуемых земельных участков
-  Красные линии*
-  Граница земельных участков по сведениям ЕГРН
-  Граница кадастровых кварталов
-  Обозначение образуемых земельных участков
-  Точки образуемых земельных участков
-  Обозначение образуемых частей земельных участков
-  Обозначение учтенных земельных участков

Примечание:

*Красные линии в соответствии с проектом планировки территории

					112-11/2023-ППТ/ПМТ-ЦПР					
					Автомобильная дорога от п. Санаторный до автомобильной дороги «Подъезд к г. Верхняя Пышма (обратное направление) от км 29+120, а/д «г. Екатеринбург - г. Нижний Тагил - г. Серов»					
1	-	Зам		03.24						
Изм	Кол.уч	Лист	Метод	Подпись	Дата					
Разработал		Ковязина		03.24						
Проверил		Горячая		03.24						
					Том 3. Проект межевания территории. Раздел 1. Проект межевания территории. Графическая часть.			Стадия	Лист	Листов
					Чертеж межевания территории (1 этап) М 1:2000			ПМТ	1	2
					МБУ "Центр пространственного развития ГО Верхняя Пышма"					

Чертеж межевания территории (2 этап) М 1:2000



УСЛОВНЫЕ ОБОЗНАЧЕНИЯ:

- Граница поселка Санаторный городского округа Верхняя Пышма
- Граница проекта межевания
- Граница образуемых земельных участков
- Красные линии*
- Граница земельных участков по сведениям ЕГРН
- Граница кадастровых кварталов
- Обозначение образуемых земельных участков
- Обозначение образуемых частей земельных участков
- Обозначение учтенных земельных участков

Примечание:

*Красные линии в соответствии с проектом планировки территории

					112-11/2023-ППТ/ПМТ-ЦПР						
					Автомобильная дорога от п. Санаторный до автомобильной дороги «Подъезд к г. Верхняя Пышма (обратное направление) от км 29+120, а/д «г. Екатеринбург - г. Нижний Тагил - г. Серов»						
1	-	Зам		03.24	Разработал	Ковязина	03.24	Том 3. Проект межевания территории. Раздел 1. Проект межевания территории. Графическая часть.	Стадия	Лист	Листов
Проверил		Горячая		03.24					ПМТ	2	2
									Чертеж межевания территории (2 этап) М 1:2000		