

Муниципальное бюджетное учреждение
«Центр пространственного развития городского округа Верхняя Пышма»

МБУ «ЦПР ГО Верхняя Пышма»

ВНЕСЕНИЕ ИЗМЕНЕНИЙ

**В ПРОЕКТ МЕЖЕВАНИЯ
ТЕРРИТОРИИ НА ЗЕМЕЛЬНОМ УЧАСТКЕ ПЛОЩАДЬЮ
295132 кв.м., РАСПОЛОЖЕННОМ В Г. ВЕРХНЯЯ ПЫШМА
СВЕРДЛОВСКОЙ ОБЛАСТИ В ГРАНИЦАХ УЛИЦ
СВЕРДЛОВА – ОРДЖОНИКИДЗЕ – ОКТЯБРЬСКОЙ –
АЛЕКСАНДРА КОЗИЦЫНА – КРАСНОАРМЕЙСКОЙ –
СПИЦЫНА – КРИВОУСОВА, ВКЛЮЧАЯ ВОСТОЧНУЮ
СТОРОНУ УЛ. ОКТЯБРЬСКОЙ И ЮЖНУЮ СТОРОНУ
УЛ. АЛЕКСАНДРА КОЗИЦЫНА**


ПРОЕКТ МЕЖЕВАНИЯ ТЕРРИТОРИИ

Основная (утверждаемая) часть

шифр: 16/14/04/2020-776-ПМТ

Том 3

Изм.8

Изм	№док.	Подпись	Дата
7			07.2021
8			04.2023

г. Верхняя Пышма
2023 г.

Муниципальное бюджетное учреждение
«Центр пространственного развития городского округа Верхняя Пышма»

МБУ «ЦПР ГО Верхняя Пышма»

ВНЕСЕНИЕ ИЗМЕНЕНИЙ

**В ПРОЕКТ МЕЖЕВАНИЯ
ТЕРРИТОРИИ НА ЗЕМЕЛЬНОМ УЧАСТКЕ ПЛОЩАДЬЮ
295132 кв.м., РАСПОЛОЖЕННОМ В Г. ВЕРХНЯЯ ПЫШМА
СВЕРДЛОВСКОЙ ОБЛАСТИ В ГРАНИЦАХ УЛИЦ
СВЕРДЛОВА – ОРДЖОНИКИДЗЕ – ОКТЯБРЬСКОЙ –
АЛЕКСАНДРА КОЗИЦЫНА – КРАСНОАРМЕЙСКОЙ –
СПИЦЫНА – КРИВОУСОВА, ВКЛЮЧАЯ ВОСТОЧНУЮ
СТОРОНУ УЛ. ОКТЯБРЬСКОЙ И ЮЖНУЮ СТОРОНУ
УЛ. АЛЕКСАНДРА КОЗИЦЫНА**

ПРОЕКТ МЕЖЕВАНИЯ ТЕРРИТОРИИ

Основная (утверждаемая) часть

шифр: 16/14/04/2020-776-ПМТ

Том 3


Изм.8

Директор



Г.Ш.Садриева

Начальник отдела
градостроительной
деятельности



Е.Е.Горячая

г. Верхняя Пышма
2023 г.

**СОСТАВ
ПРОЕКТА ПЛАНИРОВКИ И ПРОЕКТА МЕЖЕВАНИЯ ТЕРРИТОРИИ**

№ тома	Обозначение	Наименование	Примечание
Проект планировки и проект межевания территории			
1	16/14/04/2020 -776 – ППТ	Проект планировки территории. Основная (утверждаемая) часть.	Том 1
2	16/14/04/2020 -776 – ППТ.2	Материалы по обоснованию проекта планировки территории.	Том 2
3	16/14/04/2020 -776 – ПМТ	Проект межевания территории. Основная (утверждаемая) часть.	Том 3
4	16/14/04/2020-776 – ПМТ.2	Материалы по обоснованию проекта межевания территории.	Том 4

Лист регистрации изменения №8 в документацию по планировке территории «Проект межевания территории на земельном участке площадью 295132 кв.м., расположенном в г. Верхняя Пышма Свердловской области в границах улиц Свердлова – Орджоникидзе - Октябрьской – Александра Козицына – Красноармейской - Спицына – Кривоусова, включая восточную сторону ул. Октябрьской и южную сторону ул. Александра Козицына»

№ изм.	Том	Наименование	Кол-во листов	Локация изменений	Примечание
1	2	3	4	5	6
8	Том 3 16/14/04/2020- 776-ПМТ	Проект межевания территории. Текстовая часть	87	Стр.8	Изм.8.1 Добавлено основание внесения изменений
				Стр.10	Изм.8.2 Добавлено основание внесения изменений
				Стр.78 Таблица5	Изм.8.3 Добавлены образуемые участки 7, 7.1
				Стр.84-86 Таблица 6	Изм.8.4,8.5,8.6 Добавлены координаты образуемых участков 7, 7.1
	Том 3 16/14/04/2020- 776-ПМТ.ГЧ.1	Основной чертеж проекта межевания территории	10	Лист 1	Изм.8.1 Добавлен участок 7.1
	Том 3 16/14/04/2020- 776-ПМТ.ГЧ.4	Ведомость координат земельных участков	10	Лист 3	Изм.8.1 Исключается устаревшая ведомость координат участка 7

СОДЕРЖАНИЕ:

Обозначение	Наименование	Примечание
16/14/04/2020 -776-ПМТ.С	Содержание	
16/14/04/2020 -776– ПМТ.СП	Состав проекта планировки и проекта межевания территории	
	Текстовая часть	
16/14/04/2020 -776– ПМТ.ПЗ	Общие данные	л.8
	2.Красные линии	л.12
	3.Сведения о земельных участках и их частях	л.16
	3.1Перечень земельных участков, подлежащих изъятию для муниципальных нужд	л.19
	3.2 Сведения об образуемых земельных участках (на период подготовки)	л.36
	3.3 Ведомость координат образуемых земельных участков (на период подготовки)	л.44
	3.4 Сведения об образуемых земельных участках (на расчетный срок)	л.77
	3.5 Ведомость координат образуемых земельных участков (на расчетный срок)	л.79
Приложение	Поручение администрации ГО Верхняя Пышма от 22.03.2021 № 776	б/н
	Графическая часть	
16/14/04/2020 -776– ПМТ. ГЧ 1	Основной чертеж проекта межевания территории М 1:2000	л.1
16/14/04/2020 -776– ПМТ. ГЧ 2	Ведомость координат земельных участков	л.2
16/14/04/2020 -776– ПМТ. ГЧ 3	Ведомость координат земельных участков	л.3
16/14/04/2020 -776 – ПМТ. ГЧ 4	Ведомость координат земельных участков	л.4
16/14/04/2020 -776 – ПМТ. ГЧ 5	Чертеж красных линий М 1:2000	л.5
16/14/04/2020 -776 – ПМТ. ГЧ 6	Чертеж проекта межевания территории (на период подготовки) в отношении линейных объектов и земельных участков 3.7 и 3.10 М 1:2000	л.6

16/14/04/2020 -776 – ПМТ. ГЧ 7	Чертеж проекта межевания территории (на расчетный срок) в отношении линейных объектов и земельных участков 3.7 и 3.10 М 1:2000	л.7
16/14/04/2020 -776 – ПМТ. ГЧ 8	Чертеж проекта межевания территории (на период подготовки) в отношении земельного участка 2.1.5. М 1:1000	л.8
16/14/04/2020 -776 – ПМТ. ГЧ 9	Чертеж проекта межевания территории в отношении земельных участков квартала 2.2 (на период подготовки и расчетный срок) М 1:1000	л.9
16/14/04/2020 -776 – ПМТ. ГЧ 10	Чертеж проекта межевания территории в отношении земельных участков 1.2.1, 1.2, 1.6, 1.7, 1.12, 1.13, 1.14 и 1.15 М 1:1000	л.10

ОБЩИЕ ДАННЫЕ

Подготовка внесения изменений в проект межевания территории на земельном участке площадью 295132 кв.м., расположенном в г. Верхняя Пышма Свердловской области в границах улиц Свердлова – Орджоникидзе – Октябрьской – Александра Козицына – Красноармейской - Спицына – Кривоусова, включая восточную сторону ул. Октябрьской и южную сторону ул. Александра Козицына, утвержденного Постановлением администрации городского округа Верхняя Пышма от 02.10.2020 № 791, осуществляется на основании:

–

- Поручения администрации городского округа Верхняя Пышма от 22.03.2021 № 776 (пункт 2);
- Договора № 16 от 14.04.2020 г на проектные работы (внесение изменений в ранее утвержденную документацию по планировке территории), заключенного между МБУ «Центр пространственного развития ГО Верхняя Пышма» и ООО «СЗ «ПышмаСтройИнвест»;
- Договора № 122 от 18.06.2021 г на проектные (внесение изменений в ранее утвержденную документацию по планировке территории), заключенного между МБУ «Центр пространственного развития ГО Верхняя Пышма» и ООО СЗ «СК «Актив».

Подготовка внесения изменений №8 в документацию по планировке территории «Проект межевания территории на земельном участке площадью 295132 кв.м., расположенном в г. Верхняя Пышма Свердловской области в границах улиц Свердлова – Орджоникидзе - Октябрьской – Александра Козицына – Красноармейской - Спицына – Кривоусова, включая восточную сторону ул. Октябрьской и южную сторону ул. Александра Козицына», утвержденную Постановлением администрации городского округа Верхняя Пышма от 23.11.2021 № 986, осуществляется на основании Поручения администрации городского округа Верхняя Пышма от 05.12.2022 № 2881.

Изм 8.1

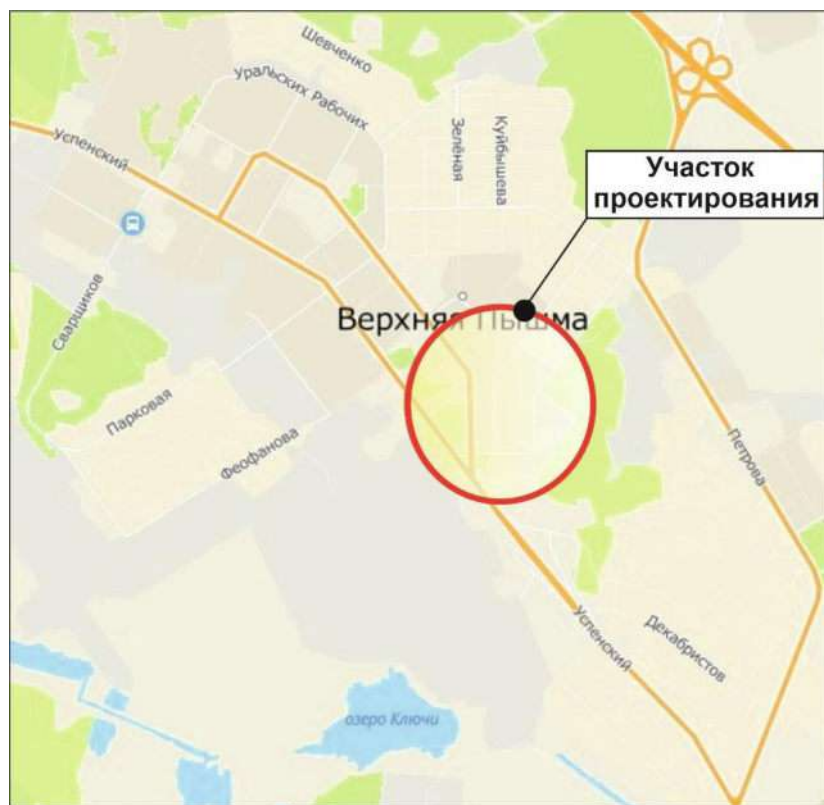


Рис.1.

Участок проектирования расположен в центральной части города Верхняя Пышма (рис.1).

Изменения в проект межевания по вышеуказанной территории вносятся в части:

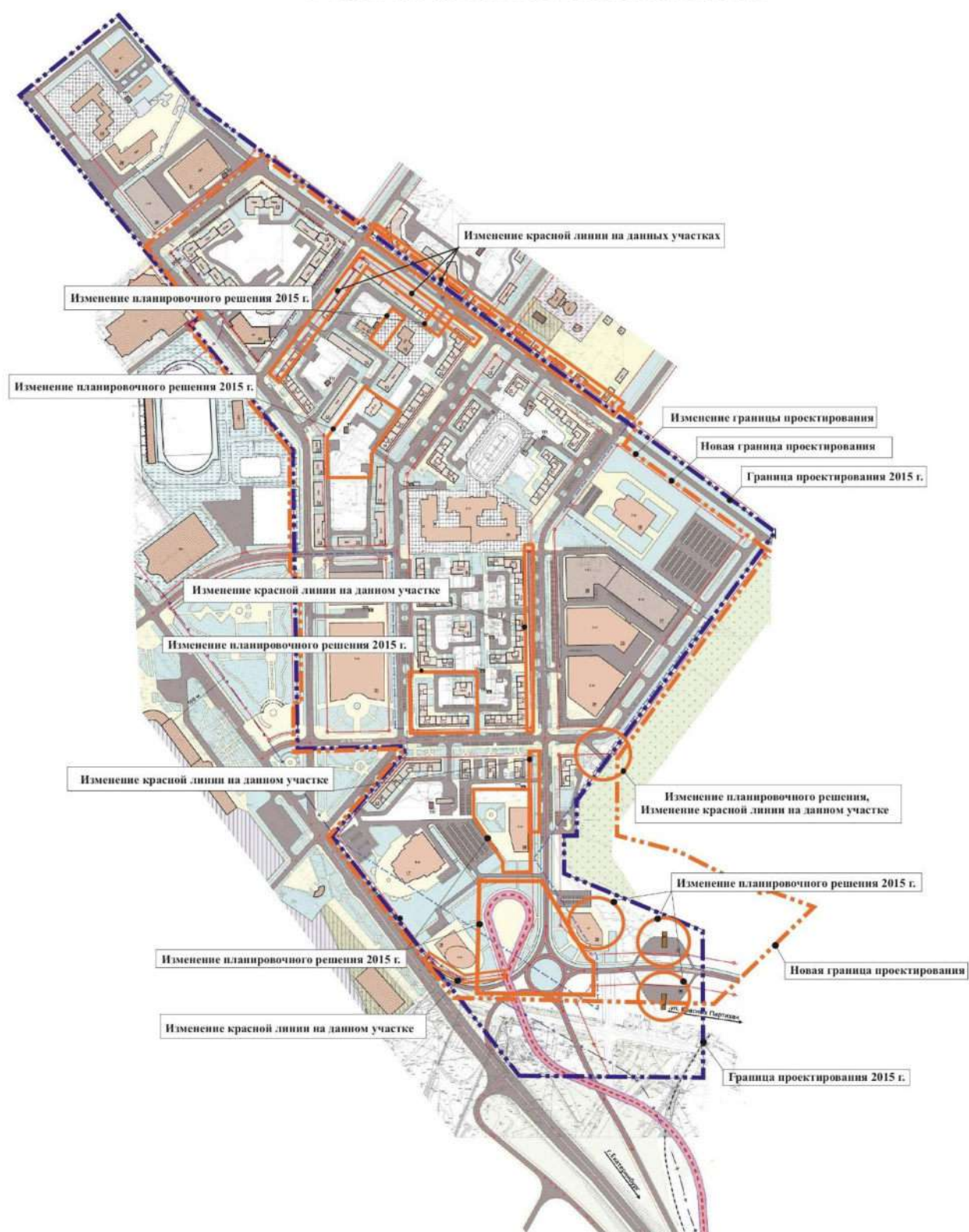
- 1) Изменения границы проектирования (в связи с актуализацией данных на вышеуказанной территории);
- 2) Формирования земельных участков под ранее изъятыми гаражами в районе земельных участков с кадастровыми номерами 66:36:0111007:11, 66:36:0111007:1 под размещение автопарковочных мест для объектов культуры и объектов местного значения, с присвоением видов разрешенного использования: код 3.0 – «общественное использование объектов капитального строительства» и код 2.7.1 – «хранение автотранспорта»;
- 3) Актуализации данных в отношении местоположения объекта капитального строительства – «Дворца Самбо»;
- 4) Определения границ зон линейных объектов:

- Участок улицы Октябрьская (пересечение с ул. Александра Козицына и проектируемого трамвайного кольца);
 - Участок улицы Александра Козицына (пересечение с ул. Волоскова);
- 4) Актуализации сведений в отношении территории, планируемой для размещения трамвайного кольца;
 - 5) Изменений красных линий застройки (7 участков изменений). Сведения в отношении изменений красных линий застройки даны в разделе № 2 «Красные линии»;
 - 6) Изменения планировочного решения квартала 2.2 жилой застройки;
 - 7) Внесение изменений в соответствии с Заключением комиссии по проведению общественных обсуждений от 12.07.2021г.
- 8) Формирования земельного участка под объектом капитального строительства «Дворец Самбо» с целью выделения отдельного земельного участка в постоянное (бессрочное) пользование МАУ «Спортивная школа единоборств».

Изм 8.2

Схема внесения изменений в проект межевания приведена ниже.

СХЕМА УЧАСТКОВ ДЛЯ ВНЕСЕНИЯ ИЗМЕНЕНИЙ В ПРОЕКТ МЕЖЕВАНИЯ ТЕРРИТОРИИ



Участки внесения изменений в проект межевания территории совпадают с участками изменений, вносимых по проекту планировки для данной территории.

Координирование поворотных точек красных линий и границ формируемых земельных участков для территории города Верхняя Пышма Свердловской области предусмотрено в системе координат *МСК-66, 1-зона* – системе координат, используемой для ведения Единого государственного реестра недвижимости.

2. Красные линии

Данным проектом межевания, согласно проекта планировки территории в границах улиц Свердлова – Орджоникидзе – Октябрьской – Александра Козицына – Красноармейской - Спицына – Кривоусова, включая восточную сторону ул. Октябрьской и южную сторону ул. Александра Козицына, утверждаются красные линии на следующей территории:

- 1) На участке улицы Орджоникидзе (характерные точки красных линий: К1 – К8) от жилого дома № 14 по ул. Орджоникидзе до жилого дома № 7/1 по ул. Октябрьской, в связи с устранением технической ошибки ранее утвержденной документации – Чертежа красных линий от 2015 года (шифр: 04-15-ППТ);
- 2) На участке улицы Свердлова – Орджоникидзе (характерные точки красных линий: К24 – К33), в связи с устранением технической ошибки ранее утвержденной документации – Чертежа красных линий от 2015 года (шифр: 04-15-ППТ);
- 3) На участке улицы Октябрьской (район СОШ № 1) (характерные точки красных линий К22-К23), в связи с приведением в соответствии в ранее утвержденным проектом межевания на данной территории;
- 4) На участке ул. Александра Козицына (характерные точки красных линий К9-К11) в связи с технологической необходимостью размещения разворотной площадки;
- 5) На участке улицы Октябрьской (характерные точки красных линий К12-К16), в связи с изменением трассировки линейного объекта – улицы Октябрьской в целях размещения трамвайного кольца;

- 6) На участке улицы Октябрьской (характерные точки красных линий К17-К18), в связи с формированием земельных участков (в районе бывшей бани) для организации открытой автопарковки и определения границ зон линейного объекта – улицы Октябрьской;
- 7) На участке пр-т Успенский (характерные точки красных линий К19 К21), в связи с приведением в соответствии с проектом межевания данной территории.

Чертеж утверждаемых красных линий приведен на листе № 5 Графической части данного проекта шифр: 16/14/04/2020-776 – ПМТ.ГЧ5.

Другие участки ранее утвержденных красных линий, не затронутых данным проектом, являются действующими.

Координаты характерных точек красных линий приведены в *Таблице № 1*.

Координаты характерных точек красных линий

Обозначение точки	X, м	Y, м
1	2	3
K1	406162,60	1532249,69
K2	406070,74	1532370,35
K3	405900,11	1532244,47
K4	406060,17	1532117,34
K5	406085,62	1532419,32
K6	405962,78	1532582,12
K7	405877,15	1532270,25
K8	405878,76	1532268,93
K9	406035,10	1532384,45
K10	406038,80	1532379,49
K11	406056,35	1532392,62
K12	406044,51	1532408,49
K13	406043,89	1532408,04
K14	405990,50	1532480,48
K15	405968,41	1532510,16
K16	405969,63	1532511,06
K17	405933,30	1532560,30
K18	405759,72	1532431,64
K19	405689,87	1532430,15
K20	405629,41	1532431,28
K21	405627,75	1532342,59
K22	405791,10	1532340,54
K23	405609,84	1532431,36
K24	405357,48	1532436,66
K25	405355,67	1532345,71
K26	405608,21	1532342,75
K27	405940,83	1532614,19
K28	405908,25	1532658,91
K29	405855,28	1532732,64
K30	405844,76	1532746,65
K31	405839,42	1532754,03
K32	405833,38	1532763,47
K33	405910,09	1532591,38
K34	405798,91	1532743,64
K35	405665,69	1532644,53
K36	405622,37	1532644,81
K37	405361,20	1532644,87
K38	405358,22	1532470,78
K39	405734,84	1532461,33
K40	405776,28	1532772,16
K41	405641,00	1532954,96
K42	405363,05	1532747,36
K43	405361,75	1532685,23
K44	405652,58	1532679,59
K45	405317,58	1532459,40
K46	405321,84	1532645,60
K47	405203,76	1532649,66
K48	405137,06	1532649,65
K49	405137,07	1532603,31
K50	405054,10	1532582,71
K51	405000,35	1532599,46

K52	404987,48	1532554,12
K53	405009,49	1532520,29
K54	405021,55	1532497,45
K55	405205,80	1532360,93
K56	405616,82	1532987,64
K57	405323,69	1532768,68
K58	405302,45	1532748,94
K59	405323,03	1532724,83
K60	405322,46	1532686,07
K61	405175,40	1532688,23
K62	405092,70	1532739,59
K63	405039,77	1532773,51
K64	404938,68	1532779,59

3. Сведения о земельных участках и их частях

Все земельные участки, рассматриваемые в настоящем проекте межевания территории, находятся в границах городского округа «Верхняя Пышма» и относятся к категории земель – земли населенных пунктов.

В настоящее время, согласно Правилам землепользования и застройки городского округа Верхняя Пышма, проектируемая территория расположена в следующих территориальных зонах:

- 1) Зона секционной многоквартирной жилой застройки до 16 этажей (Ж-3);
- 2) Рекреационная зона (Р-2);
- 3) Общественно-деловая зона (ОД).

Виды разрешенного использования земельных участков установлены на основании действующих градостроительных регламентов Правил землепользования и застройки на территории городского округа Верхняя Пышма, в соответствии с Приказом Росреестра от 10.11.2020 N П/0412 «Об утверждении классификатора видов разрешенного использования земельных участков».

Кадастровые работы по формированию земельных участков планируется осуществлять поэтапно:

1 этап (на период подготовки территории):

- уточнение местоположения границ земельных участков, подлежащих реформированию или изъятию для государственных или муниципальных нужд;
- образование земельных участков при разделе (перераспределении) в целях изъятия для государственных или муниципальных нужд, связанных с развитием улично-дорожной сети и формирования земельных участков для общественного использования объектов капитального строительства, хранения автотранспорта, многоэтажной жилой застройки (высотной застройки), образования и просвещения и коммунального обслуживания;

- изъятие земельных участков для государственных или муниципальных нужд, связанных с развитием улично-дорожной сети;
- образование земельных участков из земель неразграниченной собственности.

2 этап (на расчетный срок):

- образование земельных участков для размещения линейных объектов (автодорог) при объединении;
- образование земельных участков путем для общественного использования объектов капитального строительства, хранения автотранспорта, многоэтажной жилой застройки (высотной застройки), коммунального обслуживания.

Перечень земельных участков, подлежащих изъятию для муниципальных нужд приведены в Таблице № 2 *«Перечень земельных участков, подлежащих изъятию для муниципальных нужд»*.

Перечень и сведения о площади образуемых земельных участков (на период подготовки, а также вид разрешенного использования образуемых земельных участков приведены в Таблице № 3 *«Сведения об образуемых земельных участках (на период подготовки)»*).

Каталоги координат характерных точек границ образуемых земельных участков (на период подготовки) приведены в Таблице № 4 *«Ведомость координат образуемых земельных участков (на период подготовки)»*.

Перечень и сведения о площади образуемых земельных участков (на расчетный срок), а также вид разрешенного использования образуемых земельных участков, приведены в Таблице № 5 *«Сведения об образуемых земельных участках (на расчетный срок)»*.

Каталоги координат характерных точек границ образуемых земельных участков (на расчетный срок) приведены в Таблице № 6 *«Ведомость координат образуемых земельных участков (на расчетный срок)»*.

Координаты действия проекта межевания представлены в Таблице № 7 *«Координаты действия проекта межевания территории»*.

Границы образуемых земельных участков представлены в Графической части данного проекта межевания: (шифр: 16/14/04/2020-776-ПМТ.ГЧ 6; 16/14/04/2020-776-ПМТ.ГЧ 7; 16/14/04/2020-776-ПМТ.ГЧ 8; 16/14/04/2020-776-ПМТ.ГЧ 9 и 16/14/04/2020-776-ПМТ.ГЧ 10).

3.1 Перечень земельных участков, подлежащих изъятию для муниципальных нужд

Таблица № 2

№ п/п	Кадастровый номер земельного участка	Адрес, описание местоположения земельного участка	Категория земель	Вид разрешенного использования по документу	Общая площадь	Площадь зем. участка, подлежащая изъятию	Вид права по сведениям ЕГРН
1	2	3	4	5	6	7	8
1	66:36:0102080:12	Свердловская область, г. Верхняя Пышма, ул. Красноармейская, дом 11	Земли населенных пунктов	индивидуальная жилая застройка	2001 кв.м	2001 кв.м	Сведения о правах отсутствуют
2	66:36:0102080:3	Свердловская область, г. Верхняя Пышма, ул. Красноармейская, ГСК № 1	Земли населенных пунктов	для гаражного строительства	531 кв.м	531 кв.м	Частная собственность
3	66:36:0102084:19	Свердловская область, г. Верхняя Пышма, ул. Октябрьская, дом 1а	Земли населенных пунктов	индивидуальное жилищное строительство	638 кв.м	120 кв.м	Частная собственность
4	66:36:0102084:14	Свердловская область, г. Верхняя Пышма, ул. Красноармейская, дом 2	Земли населенных пунктов	строительство жилого дома	1584 кв.м	1584 кв.м	Сведения о правах отсутствуют
5	66:36:0102084:15	Свердловская область, г. Верхняя Пышма, ул. Красноармейская, дом 4	Земли населенных пунктов	под многоквартирным домом	1121 кв.м	1121 кв.м	Собственники помещений многоквартирного дома
6	66:36:0102084:27	Свердловская область, г. Верхняя Пышма, ул. Спицина, 4	Земли населенных пунктов	под многоквартирным домом	742 кв.м	742 кв.м	Собственники помещений многоквартирного дома
7	66:36:0102084:262	Свердловская область, г. Верхняя Пышма, ул. Александра Козицына	Земли населенных пунктов	Многоэтажная жилая застройка (высотная застройка)	7679 кв. м	4 кв. м	Частная собственность
8	66:36:0102084:17	Свердловская область, г. Верхняя Пышма, ул. Октябрьская, дом 1а	Земли населенных пунктов	под часть жилого дома индивидуальной жилой застройки	1008 кв.м	188 кв.м	Частная собственность
9	66:36:0102084:6	Свердловская область, г. Верхняя Пышма, район ул. Фрунзе-Октябрьская	Земли населенных пунктов	под многоквартирный дом	996 кв.м	74 кв.м	Частная собственность

10	66:36:0109004:21	Свердловская область, г. Верхняя Пышма, ул. Фрунзе, СНТ №8 АО "Уралэлектромедь", уч.№19	Земли населенных пунктов	для ведения садоводства	567 кв.м	567 кв.м	Частная собственность
11	66:36:0109004:22	Свердловская область, г. Верхняя Пышма, ул. Фрунзе, СНТ №8 АО "Уралэлектромедь", уч.№20	Земли населенных пунктов	для ведения садоводства	481 кв.м	481 кв.м	Частная собственность
12	66:36:0109004:23	Свердловская область, г. Верхняя Пышма, ул. Фрунзе, СНТ №8 АО "Уралэлектромедь", уч.№21	Земли населенных пунктов	садоводство	435 кв.м	435 кв.м	Частная собственность
13	66:36:0109004:159	Свердловская область, г. Верхняя Пышма, ул. Фрунзе, СНТ №8 АО "Уралэлектромедь"	Земли населенных пунктов	объекты дорожного сервиса	949 кв.м	949 кв.м	Частная собственность
14	66:36:0109004:1	Свердловская область, г. Верхняя Пышма, ул. Фрунзе, СНТ №8 "Уралэлектромедь", земли общего пользования	Земли населенных пунктов	для ведения садоводства	1175 кв.м	120 кв.м	Сведения о правах отсутствуют
15	66:36:0111003:16	обл. Свердловская, г. Верхняя Пышма, ул. Фрунзе, ГСК №123	Земли населённых пунктов	для размещения индивидуальных гаражей	644 кв. м	644 кв. м	Сведения о правах отсутствуют
16	66:36:0111003:23	Свердловская область, г. Верхняя Пышма, ул. Фрунзе, 16	Земли населённых пунктов	под многоквартирный дом	570 кв. м	570 кв. м	Собственники помещения многоквартирного дома
17	66:36:0111003:6	обл. Свердловская, г. Верхняя Пышма, ул. Фрунзе, дом 21	Земли населенных пунктов	Палисадник	319 кв. м (подлежит уточнению)	319 кв. м	Частная собственность
18	66:36:0111003:9	Свердловская область, г. Верхняя Пышма, ул. Октябрьская	Земли населенных пунктов	Жилой дом	670 кв. м (подлежит уточнению)	670 кв. м	Сведения о правах отсутствуют

19	66:36:0111003:14	Свердловская область, г. Верхняя Пышма, ул. Октябрьская, дом 10	Земли населенных пунктов	Многоэтажная жилая застройка	981 кв.м	981 кв.м.	Собственники помещения многоквартирного дома
20	66:36:0111003:2	Свердловская область, г. Верхняя Пышма, ул. Октябрьская, дом 6	Земли населенных пунктов	занятый полисадником	97 кв. м (подлежит уточнению)	97 кв.м	Сведения о правах отсутствуют
21	66:36:0109006:44	Свердловская область, г. Верхняя Пышма, ул. Фрунзе, СНТ "Ромашка", уч. №34.	Земли населенных пунктов	для ведения садоводства	406 кв. м	406 кв. м	Частная собственность
22	66:36:0109006:5	обл. Свердловская, г. Верхняя Пышма, ул. Фрунзе, СТ "Ромашка", уч.№35	Земли населенных пунктов	для ведения садоводства	411 кв. м	411 кв. м	Частная собственность
23	Единое землепользование 66:36:0109006:45 (66:36:0109006:78, 66:36:0109006:79)	обл. Свердловская, г. Верхняя Пышма, ул. Фрунзе, СНТ "Ромашка", уч. №36.	Земли населенных пунктов	для ведения садоводства	415 кв. м	415 кв. м	Сведения о правах отсутствуют
24	66:36:0109006:46	обл. Свердловская, г. Верхняя Пышма, ул. Фрунзе, СНТ "Ромашка", уч.№37	Земли населенных пунктов	для ведения садоводства	437 кв. м	437 кв. м	Частная собственность
25	Единое землепользование 66:36:0109006:18 (66:36:0109006:104, 66:36:0109006:105)	обл. Свердловская, г. Верхняя Пышма, ул. Фрунзе, СНТ "Ромашка", уч. № 6	Земли населенных пунктов	для ведения садоводства	503 кв. м	503 кв. м	Частная собственность
26	Единое землепользование 66:36:0109006:19 (66:36:0109006:103, 66:36:0109006:102)	обл. Свердловская, г. Верхняя Пышма, ул. Фрунзе, СНТ "Ромашка", уч. № 7	Земли населенных пунктов	для ведения садоводства	520 кв. м	520 кв. м	Частная собственность

27	Единое землепользование 66:36:0109006:20 (66:36:0109006:10 0, 66:36:0109006:101)	обл. Свердловская, г. Верхняя Пышма, ул. Фрунзе, СНТ "Ромашка", уч. № 8.	Земли населенных пунктов	для ведения садоводства	539 кв. м	539 кв. м	Частная собственность
28	66:36:0109006:9	обл. Свердловская, г. Верхняя Пышма, ул. Фрунзе, СТ "Ромашка", земли общего пользования	Земли населенных пунктов	для ведения садоводства	5100 кв. м	785 кв. м	Собственность СНТ «Ромашка»
29	66:36:0109006:15	обл. Свердловская, г. Верхняя Пышма, ул. Фрунзе, СНТ "Ромашка", уч. № 2	Земли населенных пунктов	для ведения садоводства	483 кв. м	483 кв. м	Частная собственность
30	Единое землепользование 66:36:0109006:16 (66:36:0109006:10 8, 66:36:0109006:109)	обл. Свердловская, г. Верхняя Пышма, ул. Фрунзе, СНТ "Ромашка", уч. № 3	Земли населенных пунктов	для ведения садоводства	505 кв. м	505 кв.м	Частная собственность
31	Единое землепользование 66:36:0109006:2 (66:36:0109006:10, 66:36:0109006:11)	обл. Свердловская, г. Верхняя Пышма, ул. Фрунзе СТ "Ромашка", уч.№ 4	Земли населенных пунктов	садоводство	517 кв. м	517 кв. м	Частная собственность
32	Единое землепользование 66:36:0109006:17 (66:36:0109006:10 6, 66:36:0109006:107)	обл. Свердловская, г. Верхняя Пышма, ул. Фрунзе, СНТ "Ромашка", уч. №5	Земли населенных пунктов	для ведения садоводства	584 кв. м	584 кв. м	Частная собственность
33	66:36:0109005:21	обл. Свердловская, г. Верхняя Пышма, ул. Фрунзе, СНТ 'Союз', уч. №20	Земли населенных пунктов	для ведения садоводства	634 кв. м	634 кв. м	Частная собственность

34	66:36:0109005:24	обл. Свердловская, г. Верхняя Пышма, ул. Фрунзе, СНТ "Союз", уч. № 23	Земли населенных пунктов	для ведения садоводства	499 кв. м	499 кв. м	Частная собственность
35	66:36:0109005:22	обл. Свердловская, г. Верхняя Пышма, ул. Фрунзе, снт "Союз", уч. №21	Земли населенных пунктов	для ведения садоводства	578 кв. м	578 кв. м	Частная собственность
36	66:36:0109005:1	обл. Свердловская, г. Верхняя Пышма, ул. Фрунзе	Земли населенных пунктов	для ведения садоводства	2222 кв. м	302 кв. м	Собственность СНТ «Союз»
37	66:36:0109005:23	обл. Свердловская, г. Верхняя Пышма, ул. Фрунзе, СНТ "Союз", участок №22	Земли населенных пунктов	для ведения садоводства	7 89 кв. м	789 кв. м	Частная собственность
38	66:36:0109009:105	обл. Свердловская, г. Верхняя Пышма, ул. Фрунзе, 20, СНТ "Шахтер", земли общего пользования	Земли населенных пунктов	для ведения коллективного садоводства	8438 кв. м	19 кв.м	Собственность СНТ «Шахтер»
39	66:36:0109009:103	обл. Свердловская, г. Верхняя Пышма, ул. Фрунзе, 20, СНТ "Шахтер", уч.№1	Земли населенных пунктов	для ведения коллективного садоводства	864 кв. м	864 кв. м	Частная собственность
40	66:36:0109009:104	обл. Свердловская, г. Верхняя Пышма, ул. Фрунзе, 20, СНТ "Шахтер", уч.2	Земли населенных пунктов	для ведения коллективного садоводства	848 кв. м	848 кв. м	Частная собственность
41	66:36:0109008:43	обл. Свердловская, г. Верхняя Пышма, ул. Фрунзе, 16, ССК "Ветеран-4", уч.№57	Земли населенных пунктов	садоводство	574 кв. м (подлежит уточнению)	653 кв. м	Частная собственность
42	66:36:0109008:65	обл. Свердловская, г. Верхняя Пышма, ул. Фрунзе, 16, СНТ "Ветеран-4", уч. № 56	Земли населенных пунктов	для ведения садоводства	500 кв. м (подлежит уточнению)	417 кв. м	Частная собственность
43	Единое землепользование 66:36:0109008:32 (66:36:0109008:47, 66:36:0109008:48	обл. Свердловская, г. Верхняя Пышма, ул. Фрунзе, 16, СНТ "Ветеран 4, уч. 29	Земли населенных пунктов	для ведения садоводства	779 кв. м	779 кв. м	Частная собственность

44	66:36:0109008:50	обл. Свердловская, г. Верхняя Пышма, ул. Фрунзе, 16, СНТ "Ветеран-4", земли общего пользования	Земли населенных пунктов	для ведения садоводства	6540 кв. м	24 кв. м	Собственность СНТ «Ветеран-4»
45	66:36:0111007:8	обл. Свердловская, г. Верхняя Пышма, ул. Фрунзе, дом 18	Земли населенных пунктов	под индивидуальное жилищное строительство	943 кв. м	943 кв. м	Частная собственность
46	66:36:0111007:23	Свердловская область, г. Верхняя Пышма, ул. Александра Козицына, 14	Земли населенных пунктов	под многоквартирный дом	537 кв. м	537 кв. м	Общая долевая собственность
47	66:36:0111007:730	Свердловская область, г. Верхняя Пышма, в районе ул. Александра Козицына, 12	Земли населенных пунктов	под жилой многоквартирный дом секционного типа свыше пяти этажей со встроенными нежилыми помещениями	2525 кв. м	468 кв. м	Собственники помещений в многоквартирном доме
48	66:36:0111007:335	Свердловская обл., г. Верхняя Пышма, ул. Александра Козицына, 12	Земли населенных пунктов	под многоквартирный дом	596 кв. м	227 кв. м	Собственники помещений в многоквартирном доме
49	66:36:0111007:595	Свердловская область, г. Верхняя Пышма, в районе ул. Александра Козицына, 10	Земли населенных пунктов	под жилой многоквартирный дом секционного типа свыше пяти этажей	984 кв. м	188 кв. м	Сведения о правах отсутствуют
50	66:36:0111007:111	Свердловская область, г. Верхняя Пышма, в районе ул. Александра Козицына, 10	Земли населенных пунктов	под размещением многоквартирного жилого дома со встроенными нежилыми помещениями и подземной автостоянкой	547 кв. м	204 кв. м	Сведения о правах отсутствуют
51	66:36:0111007:349	Свердловская область, г. Верхняя Пышма, в районе А. Козицына, 10	Земли населенных пунктов	под размещением многоквартирного жилого дома со	525 кв. м	137 кв. м	Сведения о правах отсутствуют

				встроенными нежилыми помещениями и подземной автостоянкой			
52	66:36:0111007:26	Свердловская область, г. Верхняя Пышма, ул. Александра Козицына	Земли населенных пунктов	под размещение многоквартирного жилого дома со встроенными нежилыми помещениями и подземной автостоянкой	10046 кв. м	1166 кв. м	Общая долевая собственность
53	66:36:0111007:30	Свердловская область, г. Верхняя Пышма, ул. Александра Козицына, д. 8	Земли населенных пунктов	под размещение многоквартирного жилого дома со встроенными нежилыми помещениями и подземной автостоянкой	315 кв. м	152 кв. м	Собственники помещения в многоквартирном доме
54	66:36:0111007:569	Свердловская область, город Верхняя Пышма, район ул. А. Козицына - ул. Октябрьская	Земли населенных пунктов	Под многоквартирный дом преимущественно с учреждением обслуживания	2768 кв. м	115 кв. м	Сведения о правах отсутствуют
55	66:36:0111007:29	Свердловская область, г. Верхняя Пышма, ул. Александра Козицына, д. 10	Земли населенных пунктов	под размещение многоквартирного жилого дома со встроенными нежилыми помещениями и подземной автостоянкой	1541 кв. м	21 кв. м	Сведения о правах отсутствуют

56	Единое землепользование 66:36:0111007:11 (66:36:0111007:12, 66:36:0111007:13)	Свердловская область, г. Верхняя Пышма, ул. Фрунзе, в районе городской бани	Земли населенных пунктов	земли общего пользования ГСК	1601 кв. м	1601 кв. м	Сведения о правах отсутствуют
57	66:36:0111007:1	Свердловская область, г. Верхняя Пышма, ул. Фрунзе в районе городской бани ГСК № 33	Земли населенных пунктов	гаражи	8615 кв. м	8615 кв. м	Сведения о правах отсутствуют
58	66:36:0111007:735	Свердловская область, г. Верхняя Пышма, ул. Фрунзе, в районе городской бани, ГСК №33, бокс №82	Земли населенных пунктов	обслуживание автотранспорта	27 кв. м	27 кв. м	Муниципальная собственность
59	66:36:0111007:738	Свердловская область, г. Верхняя Пышма, ул. Фрунзе, в районе городской бани, ГСК №33, бокс №83	Земли населенных пунктов	обслуживание автотранспорта	26 кв. м	26 кв. м	Муниципальная собственность
60	66:36:0111007:737	Свердловская область, г. Верхняя Пышма, ул. Фрунзе, в районе городской бани, ГСК №33, бокс №100	Земли населенных пунктов	обслуживание автотранспорта	26 кв. м	26 кв. м	Муниципальная собственность
61	Единое землепользование 66:36:0111007:3 (66:36:0111007:9, 66:36:0111007:10)	Свердловская область, г. Верхняя Пышма, ул. Фрунзе, в районе городской бани	Земли населенных пунктов	под гаражными боксами	721 кв. м	721 кв. м	Сведения о правах отсутствуют
62	66:36:0111007:112	Свердловская область, город Верхняя Пышма, ул. Фрунзе, в районе городской бани, ГСК № 33а, бокс №1	Земли населенных пунктов	под гаражными боксами	28 кв. м	28 кв. м	Муниципальная собственность
63	66:36:0111007:113	Свердловская область, город Верхняя Пышма, ул. Фрунзе, в районе городской бани, ГСК № 33а, бокс №2	Земли населенных пунктов	под гаражными боксами	26 кв. м	26 кв. м	Муниципальная собственность

64	66:36:0111007:114	Свердловская область, город Верхняя Пышма, ул. Фрунзе, в районе городской бани, ГСК № 33а, бокс №3	Земли населенных пунктов	под гаражными боксами	25 кв. м	25 кв. м	Муниципальная собственность
65	66:36:0111007:115	Свердловская область, город Верхняя Пышма, ул. Фрунзе, в районе городской бани, ГСК № 33а, бокс №4	Земли населенных пунктов	под гаражными боксами	25 кв. м	25 кв. м	Сведения о правах отсутствуют
66	66:36:0111007:116	Свердловская область, город Верхняя Пышма, ул. Фрунзе, в районе городской бани, ГСК № 33а, бокс №5	Земли населенных пунктов	под гаражными боксами	24 кв. м	24 кв. м	Сведения о правах отсутствуют
67	66:36:0111007:117	Свердловская область, город Верхняя Пышма, ул. Фрунзе, в районе городской бани, ГСК № 33а, бокс №6	Земли населенных пунктов	под гаражными боксами	24 кв. м	24 кв. м	Муниципальная собственность
68	66:36:0111007:118	Свердловская область, город Верхняя Пышма, ул. Фрунзе, в районе городской бани, ГСК № 33а, бокс №7	Земли населенных пунктов	под гаражными боксами	25 кв. м	25 кв. м	Муниципальная собственность
69	66:36:0111007:119	Свердловская область, город Верхняя Пышма, ул. Фрунзе, в районе городской бани, ГСК № 33а, бокс №8	Земли населенных пунктов	под гаражными боксами	26 кв. м	26 кв. м	Муниципальная собственность
70	66:36:0111007:120	Свердловская область, город Верхняя Пышма, ул. Фрунзе, в районе городской бани, ГСК № 33а, бокс №9	Земли населенных пунктов	под гаражными боксами	27 кв. м	27 кв. м	Муниципальная собственность
71	66:36:0111007:121	Свердловская область, город Верхняя Пышма, ул. Фрунзе, в районе городской бани, ГСК № 33а, бокс №10	Земли населенных пунктов	под гаражными боксами	26 кв. м	26 кв. м	Муниципальная собственность
72	66:36:0111007:122	Свердловская область, город Верхняя Пышма, ул. Фрунзе, в районе городской бани, ГСК № 33а, бокс №11	Земли населенных пунктов	под гаражными боксами	26 кв. м	26 кв. м	Сведения о правах отсутствуют

73	66:36:0111007:127	Свердловская область, город Верхняя Пышма, ул. Фрунзе, в районе городской бани, ГСК № 33а, бокс №12	Земли населенных пунктов	под гаражными боксами	26 кв. м	26 кв. м	Муниципальная собственность
74	66:36:0111007:128	Свердловская область, город Верхняя Пышма, ул. Фрунзе, в районе городской бани, ГСК № 33а, бокс №13	Земли населенных пунктов	под гаражными боксами	26 кв. м	26 кв. м	Сведения о правах отсутствуют
75	66:36:0111007:129	Свердловская область, город Верхняя Пышма, ул. Фрунзе, в районе городской бани, ГСК № 33а, бокс №14	Земли населенных пунктов	под гаражными боксами	26 кв. м	26 кв. м	Муниципальная собственность
76	66:36:0111007:130	Свердловская область, город Верхняя Пышма, ул. Фрунзе, в районе городской бани, ГСК № 33а, бокс №15	Земли населенных пунктов	под гаражными боксами	27 кв. м	27 кв. м	Сведения о правах отсутствуют
77	66:36:0111007:131	Свердловская область, город Верхняя Пышма, ул. Фрунзе, в районе городской бани, ГСК № 33а, бокс №16	Земли населенных пунктов	под гаражными боксами	27 кв. м	27 кв. м	Муниципальная собственность
78	66:36:0111007:132	Свердловская область, город Верхняя Пышма, ул. Фрунзе, в районе городской бани, ГСК № 33а, бокс №17	Земли населенных пунктов	под гаражными боксами	28 кв. м	28 кв. м	Сведения о правах отсутствуют
79	66:36:0111007:133	Свердловская область, город Верхняя Пышма, ул. Фрунзе, в районе городской бани, ГСК № 33а, бокс №18	Земли населенных пунктов	под гаражными боксами	26 кв. м	26 кв. м	Муниципальная собственность
80	66:36:0111007:134	Свердловская область, город Верхняя Пышма, ул. Фрунзе, в районе городской бани, ГСК № 33а, бокс №19	Земли населенных пунктов	под гаражными боксами	32 кв. м	32 кв. м	Муниципальная собственность
81	66:36:0111007:135	Свердловская область, город Верхняя Пышма, ул. Фрунзе, в районе городской бани, ГСК № 33а, бокс №20	Земли населенных пунктов	под гаражными боксами	30 кв. м	30 кв. м	Муниципальная собственность

82	66:36:0111007:136	Свердловская область, город Верхняя Пышма, ул. Фрунзе, в районе городской бани, ГСК № 33а, бокс №21	Земли населенных пунктов	под гаражными боксами	42 кв. м	42 кв. м	Сведения о правах отсутствуют
83	66:36:0111007:137	Свердловская область, город Верхняя Пышма, ул. Фрунзе, в районе городской бани, ГСК № 33а, бокс №22	Земли населенных пунктов	под гаражными боксами	27 кв. м	27 кв. м	Сведения о правах отсутствуют
84	66:36:0111007:124	Свердловская область, город Верхняя Пышма, ул. Фрунзе, в районе городской бани, ГСК № 33а, бокс №23	Земли населенных пунктов	под гаражными боксами	24 кв. м	24 кв. м	Сведения о правах отсутствуют
85	66:36:0111007:123	Свердловская область, город Верхняя Пышма, ул. Фрунзе, в районе городской бани, ГСК № 33а, бокс №24	Земли населенных пунктов	под гаражными боксами	25 кв. м	25 кв. м	Муниципальная собственность
86	66:36:0111007:125	Свердловская область, город Верхняя Пышма, ул. Фрунзе, в районе городской бани, ГСК № 33а, бокс №25	Земли населенных пунктов	под гаражными боксами	23 кв. м	23 кв. м	Муниципальная собственность
87	66:36:0111007:126	Свердловская область, город Верхняя Пышма, ул. Фрунзе, в районе городской бани, ГСК № 33а, бокс №26	Земли населенных пунктов	под гаражными боксами	24 кв. м	24 кв. м	Муниципальная собственность
88	66:36:0111007:138	Свердловская область, город Верхняя Пышма, ул. Фрунзе, в районе городской бани, ГСК № 33а, бокс №27	Земли населенных пунктов	под гаражными боксами	21 кв. м	21 кв. м	Муниципальная собственность
89	66:36:0111007:139	Свердловская область, город Верхняя Пышма, ул. Фрунзе, в районе городской бани, ГСК № 33а, бокс №28	Земли населенных пунктов	под гаражными боксами	24 кв. м	24 кв. м	Муниципальная собственность
90	66:36:0111007:140	Свердловская область, город Верхняя Пышма, ул. Фрунзе, в районе городской бани, ГСК № 33а, бокс №29	Земли населенных пунктов	под гаражными боксами	27 кв. м	27 кв. м	Муниципальная собственность

91	66:36:0111007:141	Свердловская область, город Верхняя Пышма, ул. Фрунзе, в районе городской бани, ГСК № 33а, бокс №30	Земли населенных пунктов	под гаражными боксами	25 кв. м	25 кв. м	Муниципальная собственность
92	66:36:0111007:142	Свердловская область, город Верхняя Пышма, ул. Фрунзе, в районе городской бани, ГСК № 33а, бокс №42	Земли населенных пунктов	под гаражными боксами	24 кв. м	24 кв. м	Муниципальная собственность
93	66:36:0111007:143	Свердловская область, город Верхняя Пышма, ул. Фрунзе, в районе городской бани, ГСК № 33а, бокс №42	Земли населенных пунктов	под гаражными боксами	24 кв. м	24 кв. м	Муниципальная собственность
94	66:36:0111007:144	Свердловская область, город Верхняя Пышма, ул. Фрунзе, в районе городской бани, ГСК № 33а, бокс №42	Земли населенных пунктов	под гаражными боксами	24 кв. м	24 кв. м	Сведения о правах отсутствуют
95	66:36:0111007:145	Свердловская область, город Верхняя Пышма, ул. Фрунзе, в районе городской бани, ГСК № 33а, бокс №42	Земли населенных пунктов	под гаражными боксами	23 кв. м	23 кв. м	Муниципальная собственность
96	66:36:0111007:146	Свердловская область, город Верхняя Пышма, ул. Фрунзе, в районе городской бани, ГСК № 33а, бокс №42	Земли населенных пунктов	под гаражными боксами	22 кв. м	22 кв. м	Сведения о правах отсутствуют
97	66:36:0111007:147	Свердловская область, город Верхняя Пышма, ул. Фрунзе, в районе городской бани, ГСК № 33а, бокс №36	Земли населенных пунктов	под гаражными боксами	25 кв. м	25 кв. м	Сведения о правах отсутствуют
98	66:36:0111007:148	Свердловская область, город Верхняя Пышма, ул. Фрунзе, в районе городской бани, ГСК № 33а, бокс №37	Земли населенных пунктов	под гаражными боксами	24 кв. м	24 кв. м	Муниципальная собственность
99	66:36:0111007:149	Свердловская область, город Верхняя Пышма, ул. Фрунзе, в районе городской бани, ГСК № 33а, бокс №38	Земли населенных пунктов	под гаражными боксами	25 кв. м	25 кв. м	Муниципальная собственность

100	66:36:0111007:156	Свердловская область, город Верхняя Пышма, ул. Фрунзе, в районе городской бани, ГСК № 33а, бокс №39	Земли населенных пунктов	под гаражными боксами	26 кв. м	26 кв. м	Муниципальная собственность
101	66:36:0111007:157	Свердловская область, город Верхняя Пышма, ул. Фрунзе, в районе городской бани, ГСК № 33а, бокс №40	Земли населенных пунктов	под гаражными боксами	25 кв. м	25 кв. м	Сведения о правах отсутствуют
102	66:36:0111007:158	Свердловская область, город Верхняя Пышма, ул. Фрунзе, в районе городской бани, ГСК № 33а, бокс №41	Земли населенных пунктов	под гаражными боксами	27 кв. м	27 кв. м	Муниципальная собственность
103	66:36:0111007:159	Свердловская область, город Верхняя Пышма, ул. Фрунзе, в районе городской бани, ГСК № 33а, бокс №42	Земли населенных пунктов	под гаражными боксами	36 кв. м	36 кв. м	Сведения о правах отсутствуют
104	66:36:0111007:150	Свердловская область, город Верхняя Пышма, ул. Фрунзе, в районе городской бани, ГСК № 33а, бокс №43	Земли населенных пунктов	под гаражными боксами	31 кв. м	31 кв. м	Муниципальная собственность
105	66:36:0111007:151	Свердловская область, город Верхняя Пышма, ул. Фрунзе, в районе городской бани, ГСК № 33а, бокс №44	Земли населенных пунктов	под гаражными боксами	27 кв. м	27 кв. м	Муниципальная собственность
106	66:36:0111007:152	Свердловская область, город Верхняя Пышма, ул. Фрунзе, в районе городской бани, ГСК № 33а, бокс №45	Земли населенных пунктов	под гаражными боксами	26 кв. м	26 кв. м	Муниципальная собственность
107	66:36:0111007:153	Свердловская область, город Верхняя Пышма, ул. Фрунзе, в районе городской бани, ГСК № 33а, бокс №46	Земли населенных пунктов	под гаражными боксами	28 кв. м	28 кв. м	Сведения о правах отсутствуют
108	66:36:0111007:154	Свердловская область, город Верхняя Пышма, ул. Фрунзе, в районе городской бани, ГСК № 33а, бокс №47	Земли населенных пунктов	под гаражными боксами	26 кв. м	26 кв. м	Муниципальная собственность

109	66:36:0111007:155	Свердловская область, город Верхняя Пышма, ул. Фрунзе, в районе городской бани, ГСК № 33а, бокс №48	Земли населенных пунктов	под гаражными боксами	26 кв. м	26 кв. м	Сведения о правах отсутствуют
110	66:36:0111007:160	Свердловская область, город Верхняя Пышма, ул. Фрунзе, в районе городской бани, ГСК № 33а, бокс №49	Земли населенных пунктов	под гаражными боксами	25 кв. м	25 кв. м	Частная собственность
111	66:36:0111007:161	Свердловская область, город Верхняя Пышма, ул. Фрунзе, в районе городской бани, ГСК № 33а, бокс №50	Земли населенных пунктов	под гаражными боксами	29 кв. м	29 кв. м	Муниципальная собственность
112	66:36:0111007:162	Свердловская область, город Верхняя Пышма, ул. Фрунзе, в районе городской бани, ГСК № 33а, бокс №51	Земли населенных пунктов	под гаражными боксами	26 кв. м	26 кв. м	Муниципальная собственность
113	66:36:0111007:163	Свердловская область, город Верхняя Пышма, ул. Фрунзе, в районе городской бани, ГСК № 33а, бокс №52	Земли населенных пунктов	под гаражными боксами	26 кв. м	26 кв. м	Муниципальная собственность
114	66:36:0111007:164	Свердловская область, город Верхняя Пышма, ул. Фрунзе, в районе городской бани, ГСК № 33а, бокс №53	Земли населенных пунктов	под гаражными боксами	25 кв. м	25 кв. м	Сведения о правах отсутствуют
115	66:36:0111007:165	Свердловская область, город Верхняя Пышма, ул. Фрунзе, в районе городской бани, ГСК № 33а, бокс №54	Земли населенных пунктов	под гаражными боксами	26 кв. м	26 кв. м	Сведения о правах отсутствуют
116	66:36:0111007:166	Свердловская область, город Верхняя Пышма, ул. Фрунзе, в районе городской бани, ГСК № 33а, бокс №5	Земли населенных пунктов	под гаражными боксами	24 кв. м	24 кв. м	Сведения о правах отсутствуют
117	66:36:0111007:167	Свердловская область, город Верхняя Пышма, ул. Фрунзе, в районе городской бани, ГСК № 33а, бокс №56	Земли населенных пунктов	под гаражными боксами	30 кв. м	30 кв. м	Частная собственность

118	66:36:0111007:168	Свердловская область, город Верхняя Пышма, ул. Фрунзе, в районе городской бани, ГСК № 33а, бокс №57	Земли населенных пунктов	под гаражными боксами	25 кв. м	25 кв. м	Сведения о правах отсутствуют
119	66:36:0111007:169	Свердловская область, город Верхняя Пышма, ул. Фрунзе, в районе городской бани, ГСК № 33а, бокс №58	Земли населенных пунктов	под гаражными боксами	27 кв. м	27 кв. м	Муниципальная собственность
120	66:36:0111007:170	Свердловская область, город Верхняя Пышма, ул. Фрунзе, в районе городской бани, ГСК № 33а, бокс №59	Земли населенных пунктов	под гаражными боксами	26 кв. м	26 кв. м	Сведения о правах отсутствуют
121	66:36:0111007:171	Свердловская область, город Верхняя Пышма, ул. Фрунзе, в районе городской бани, ГСК № 33а, бокс №60	Земли населенных пунктов	под гаражными боксами	28 кв. м	28 кв. м	Сведения о правах отсутствуют
122	66:36:0111007:172	Свердловская область, город Верхняя Пышма, ул. Фрунзе, в районе городской бани, ГСК № 33а, бокс №61	Земли населенных пунктов	под гаражными боксами	26 кв. м	26 кв. м	Муниципальная собственность
123	66:36:0111007:173	Свердловская область, город Верхняя Пышма, ул. Фрунзе, в районе городской бани, ГСК № 33а, бокс №62	Земли населенных пунктов	под гаражными боксами	27 кв. м	27 кв. м	Сведения о правах отсутствуют
124	66:36:0111007:178	Свердловская область, город Верхняя Пышма, ул. Фрунзе, в районе городской бани, ГСК № 33а, бокс №63	Земли населенных пунктов	под гаражными боксами	24 кв. м	24 кв. м	Муниципальная собственность
125	66:36:0111007:179	Свердловская область, город Верхняя Пышма, ул. Фрунзе, в районе городской бани, ГСК № 33а, бокс №64	Земли населенных пунктов	под гаражными боксами	24 кв. м	24 кв. м	Муниципальная собственность
126	66:36:0111007:174	Свердловская область, город Верхняя Пышма, ул. Фрунзе, в районе городской бани, ГСК № 33а, бокс №65	Земли населенных пунктов	под гаражными боксами	23 кв. м	23 кв. м	Сведения о правах отсутствуют

127	66:36:0111007:175	Свердловская область, город Верхняя Пышма, ул. Фрунзе, в районе городской бани, ГСК № 33а, бокс №66	Земли населенных пунктов	под гаражными боксами	25 кв. м	25 кв. м	Муниципальная собственность
128	66:36:0111007:176	Свердловская область, город Верхняя Пышма, ул. Фрунзе, в районе городской бани, ГСК № 33а, бокс №67	Земли населенных пунктов	под гаражными боксами	23 кв. м	23 кв. м	Муниципальная собственность
129	66:36:0111007:177	Свердловская область, город Верхняя Пышма, ул. Фрунзе, в районе городской бани, ГСК № 33а, бокс №68	Земли населенных пунктов	под гаражными боксами	23 кв. м	23 кв. м	Сведения о правах отсутствуют
130	66:36:0111007:180	Свердловская область, город Верхняя Пышма, ул. Фрунзе, в районе городской бани, ГСК № 33а, бокс №69	Земли населенных пунктов	под гаражными боксами	26 кв. м	26 кв. м	Частная собственность
131	66:36:0111007:181	Свердловская область, город Верхняя Пышма, ул. Фрунзе, в районе городской бани, ГСК № 33а, бокс №70	Земли населенных пунктов	под гаражными боксами	22 кв. м	22 кв. м	Частная собственность
132	66:36:0111007:182	Свердловская область, город Верхняя Пышма, ул. Фрунзе, в районе городской бани, ГСК № 33а, бокс №71	Земли населенных пунктов	под гаражными боксами	22 кв. м	22 кв. м	Муниципальная собственность
133	66:36:0111007:183	Свердловская область, город Верхняя Пышма, ул. Фрунзе, в районе городской бани, ГСК № 33а, бокс №72	Земли населенных пунктов	под гаражными боксами	21 кв. м	21 кв. м	Сведения о правах отсутствуют
134	66:36:0111007:184	Свердловская область, город Верхняя Пышма, ул. Фрунзе, в районе городской бани, ГСК № 33а, бокс №73	Земли населенных пунктов	под гаражными боксами	22 кв. м	22 кв. м	Муниципальная собственность
135	66:36:0111007:185	Свердловская область, город Верхняя Пышма, ул. Фрунзе, в районе городской бани, ГСК № 33а, бокс №74	Земли населенных пунктов	под гаражными боксами	21 кв. м	21 кв. м	Сведения о правах отсутствуют

136	66:36:0111007:186	Свердловская область, город Верхняя Пышма, ул. Фрунзе, в районе городской бани, ГСК № 33а, бокс №75	Земли населенных пунктов	под гаражными боксами	25 кв. м	25 кв. м	Муниципальная собственность
137	66:36:0111007:187	Свердловская область, город Верхняя Пышма, ул. Фрунзе, в районе городской бани, ГСК № 33а, бокс №76	Земли населенных пунктов	под гаражными боксами	24 кв. м	24 кв. м	Сведения о правах отсутствуют
138	66:36:0111007:188	Свердловская область, город Верхняя Пышма, ул. Фрунзе, в районе городской бани, ГСК № 33а, бокс №77	Земли населенных пунктов	под гаражными боксами	22 кв. м	22 кв. м	Сведения о правах отсутствуют
139	66:36:0111007:189	Свердловская область, город Верхняя Пышма, ул. Фрунзе, в районе городской бани, ГСК № 33а, бокс №78	Земли населенных пунктов	под гаражными боксами	23 кв. м	23 кв. м	Сведения о правах отсутствуют
140	66:36:0111007:190	Свердловская область, город Верхняя Пышма, ул. Фрунзе, в районе городской бани, ГСК № 33а, бокс №79	Земли населенных пунктов	под гаражными боксами	23 кв. м	23 кв. м	Муниципальная собственность
141	66:36:0111007:191	Свердловская область, город Верхняя Пышма, ул. Фрунзе, в районе городской бани, ГСК № 33а, бокс №80	Земли населенных пунктов	под гаражными боксами	25 кв. м	25 кв. м	Муниципальная собственность
142	66:36:0111007:28	Свердловская область, г. Верхняя Пышма, ул. Фрунзе, дом 14а	Земли населенных пунктов	жилые многоквартирные дома секционного типа свыше пяти этажей	297 кв. м	144 кв.м	Частная собственность
143	66:36:0111007:14	Свердловская область, г. Верхняя Пышма, ул. Фрунзе, дом 14 а	Земли населенных пунктов	под производственной базой	124 кв. м	124 кв. м	Муниципальная собственность
144	66:36:0111007:935	Свердловская область, г. Верхняя Пышма, ул. Фрунзе, д. 14а	Земли населенных пунктов	под производственной базой	210 кв. м	210 кв. м	Муниципальная собственность

145	66:36:0111007:15	Свердловская область, г. Верхняя Пышма, ул. Фрунзе, дом 14 а	Земли населенных пунктов	под благоустройство территории производственной базы	2014 кв. м	2014 кв. м	Сведения о правах отсутствуют
146	66:36:0111007:937	Свердловская область, г. Верхняя Пышма, ул. Фрунзе, д. 14 а	Земли населенных пунктов	для размещения производственных зданий	1541 кв. м	1541 кв. м	Сведения о правах отсутствуют
147	66:36:0111007:17	Свердловская область, г. Верхняя Пышма	Земли населенных пунктов	для размещения объектов социального и коммунально-бытового назначения	1171 кв. м	1171 кв. м	Сведения о правах отсутствуют
148	66:36:0111007:4	Свердловская область, МО "Верхняя Пышма", ГСК "Мираж" в районе городской бани	Земли населенных пунктов	гаражи	1078 кв.м (подлежит уточнению)	1078 кв. м	Сведения о правах отсутствуют
149	66:36:0111007:896	Свердловская область, г. Верхняя Пышма, в районе городской бани (ГСК №144 "Мираж"), бокс №6	Земли населенных пунктов	обслуживание автотранспорта	22 кв. м	22 кв. м	Частная собственность
150	66:36:0110002:1	Свердловская область, г. Верхняя Пышма, проспект Успенский, СТ №5 АО "Уралэлектромедь", уч. №39	Земли населенных пунктов	садоводство	579,8 кв. м	579,8 кв. м	Частная собственность
151	66:36:0110002:6	Свердловская область, г. Верхняя Пышма, проспект Успенский, 2г	Земли населенных пунктов	коллективное садоводство	18617 кв. м	18617 кв. м	Сведения о правах отсутствуют
152	66:36:0110002:59	Свердловская область, г. Верхняя Пышма, проспект Успенский, 2г	Земли населенных пунктов	садоводство	190 кв. м	190 кв. м	Сведения о правах отсутствуют
153	66:36:0110002:14	Свердловская область, г. Верхняя Пышма, проспект Успенский, 2г, СНТ №5, уч. №43	Земли населенных пунктов	коллективное садоводство	622 кв. м	622 кв. м	Муниципальная собственность
154	66:36:0110002:11	Свердловская область, г. Верхняя Пышма, проспект	Земли населенных пунктов	коллективное садоводство	263 кв. м	263 кв. м	Муниципальная собственность

		Успенский, 2г, СНТ № 5, участок 30					
--	--	---------------------------------------	--	--	--	--	--

3.2 Сведения об образуемых земельных участках (на период подготовки)

Таблица № 3

Обозначение земельного участка	Способ образования	Площадь, кв.м	Категория земель	Вид разрешенного использования
2.1.5.8	Раздел земельного участка с кадастровым номером 66:36:0000000:11783, остающегося в измененных границах	38	Земли населенных пунктов	Образование и просвещение (Код 3.5)
2.1.5.9	Раздел земельного участка с кадастровым номером 66:36:0102081:698	1	Земли населенных пунктов	Образование и просвещение (Код 3.5)
2.1.6	Раздел земельного участка с кадастровым номером 66:36:0102081:698	7154	Земли населенных пунктов	Многоэтажная жилая застройка (высотная застройка)
12.7.1	Раздел земельного участка с кадастровым номером 66:36:0109006:44	17	Земли населенных пунктов	Земельные участки (территории) общего пользования (Код 12.0)
12.7.2	Раздел земельного участка с кадастровым номером 66:36:0109006:5	70	Земли населенных пунктов	Земельные участки (территории) общего пользования (Код 12.0)
12.7.3	Раздел земельного участка с кадастровым номером 66:36:0109006:45	43	Земли населенных пунктов	Земельные участки (территории) общего пользования (Код 12.0)
12.7.4	Раздел земельного участка с кадастровым номером 66:36:0109006:46	1	Земли населенных пунктов	Земельные участки (территории) общего пользования (Код 12.0)
12.7.5	Раздел земельного участка с кадастровым номером 66:36:0109006:20	223	Земли населенных пунктов	Земельные участки (территории) общего пользования (Код 12.0)
12.7.6	Раздел земельного участка с кадастровым номером 66:36:0109006:19	502	Земли населенных пунктов	Земельные участки (территории) общего пользования (Код 12.0)
12.7.7	Раздел земельного участка с кадастровым номером 66:36:0109006:17	559	Земли населенных пунктов	Земельные участки (территории) общего пользования (Код 12.0)
12.7.8	Раздел земельного участка с кадастровым номером 66:36:0109006:2	447	Земли населенных пунктов	Земельные участки (территории) общего пользования (Код 12.0)
12.7.9	Раздел земельного участка с кадастровым номером 66:36:0109006:16	385	Земли населенных пунктов	Земельные участки (территории) общего пользования (Код 12.0)
12.7.10	Раздел земельного участка с кадастровым номером 66:36:0109006:15	273	Земли населенных пунктов	Земельные участки (территории) общего пользования (Код 12.0)
12.7.11	Раздел земельного участка с кадастровым номером 66:36:0109006:9	785	Земли населенных пунктов	Земельные участки (территории) общего пользования (Код 12.0)
12.7.12	Раздел земельного участка с кадастровым номером 66:36:0109006:9	8116	Земли населенных пунктов	Для ведения садоводства
12.7.13	Раздел земельного участка с кадастровым номером 66:36:0109005:21	2	Земли населенных пунктов	Земельные участки (территории) общего пользования (Код 12.0)
12.7.14	Раздел земельного участка с кадастровым номером 66:36:0109005:24	33	Земли населенных пунктов	Земельные участки (территории) общего пользования (Код 12.0)

12.7.34	Раздел земельного участка с кадастровым номером 66:36:0111007:569	2652	Земли населенных пунктов	Под многоквартирный дом преимущественно с учреждениями обслуживания
12.7.35	Раздел земельного участка с кадастровым номером 66:36:0000000:13133	394	Земли населенных пунктов	Земельные участки (территории) общего пользования (Код 12.0)
12.7.36	Раздел земельного участка с кадастровым номером 66:36:0111007:23	210	Земли населенных пунктов	Земельные участки (территории) общего пользования (Код 12.0)
12.7.37	Раздел земельного участка с кадастровым номером 66:36:0000000:11783	1028	Земли населенных пунктов	Земельные участки (территории) общего пользования (Код 12.0)
12.7.38	Раздел земельного участка с кадастровым номером 66:36:0111007:730	359	Земли населенных пунктов	Земельные участки (территории) общего пользования (Код 12.0)
12.7.39	Раздел земельного участка с кадастровым номером 66:36:0111007:730	2058	Земли населенных пунктов	Под жилой многоквартирный дом секционного типа свыше пяти этажей со встроенными нежилыми помещениями
12.7.40	Раздел земельного участка с кадастровым номером 66:36:0111007:335	227	Земли населенных пунктов	Земельные участки (территории) общего пользования (Код 12.0)
12.7.41	Раздел земельного участка с кадастровым номером 66:36:0111007:335	369	Земли населенных пунктов	под многоквартирный дом
12.7.42	Раздел земельного участка с кадастровым номером 66:36:0111007:595	188	Земли населенных пунктов	Земельные участки (территории) общего пользования (Код 12.0)
12.7.43	Раздел земельного участка с кадастровым номером 66:36:0111007:595	797	Земли населенных пунктов	под жилой многоквартирный дом секционного типа свыше пяти этажей
12.7.44	Раздел земельного участка с кадастровым номером 66:36:0111007:111	204	Земли населенных пунктов	Земельные участки (территории) общего пользования (Код 12.0)
12.7.45	Раздел земельного участка с кадастровым номером 66:36:0111007:111	342	Земли населенных пунктов	под многоквартирным домом
12.7.46	Раздел земельного участка с кадастровым номером 66:36:0111007:349	137	Земли населенных пунктов	Земельные участки (территории) общего пользования (Код 12.0)
12.7.47	Раздел земельного участка с кадастровым номером 66:36:0111007:349	388	Земли населенных пунктов	под размещением многоквартирного жилого дома со встроенными нежилыми помещениями и подземной автостоянкой
12.7.48	Раздел земельного участка с кадастровым номером 66:36:0111007:26	899	Земли населенных пунктов	Земельные участки (территории) общего пользования (Код 12.0)
12.7.49	Раздел земельного участка с кадастровым номером 66:36:0111007:30	152	Земли населенных пунктов	Земельные участки (территории) общего пользования (Код 12.0)

12.7.50	Раздел земельного участка с кадастровым номером 66:36:0000000:11554	26	Земли населенных пунктов	Земельные участки (территории) общего пользования (Код 12.0)
12.7.51	Раздел земельного участка с кадастровым номером 66:36:0111007:262	4	Земли населенных пунктов	Земельные участки (территории) общего пользования (Код 12.0)
12.7.52	Раздел земельного участка с кадастровым номером 66:36:0111007:262	7675	Земли населенных пунктов	Многоэтажная жилая застройка (высотная застройка)
12.7.53	Образование земельного участка путем перераспределения земельных участков с кадастровыми номерами 66:36:0102084:255, 66:36:0102084:28, 66:36:0102084:6 и 66:36:0000000:11783	115	Земли населенных пунктов	Земельные участки (территории) общего пользования (Код 12.0)
12.7.54	Раздел земельного участка с кадастровым номером 66:36:0111007:255	3928	Земли населенных пунктов	Многоэтажная жилая застройка (высотная застройка)
12.7.55	Образование земельного участка из земель, находящихся в государственной или муниципальной собственности	16940	Земли населенных пунктов	Земельные участки (территории) общего пользования (Код 12.0)
12.8.1	Раздел земельного участка с кадастровым номером 66:36:0111007:569	82	Земли населенных пунктов	Земельные участки (территории) общего пользования (Код 12.0)
12.8.2	Раздел земельного участка с кадастровым номером 66:36:0000000:13133	930	Земли населенных пунктов	Земельные участки (территории) общего пользования (Код 12.0)
12.8.3	Раздел земельного участка с кадастровым номером 66:36:0111007:23	327	Земли населенных пунктов	Земельные участки (территории) общего пользования (Код 12.0)
12.8.4	Раздел земельного участка с кадастровым номером 66:36:0111007:730	109	Земли населенных пунктов	Земельные участки (территории) общего пользования (Код 12.0)
12.8.5	Раздел земельного участка с кадастровым номером 66:36:0111007:914	16	Земли населенных пунктов	Земельные участки (территории) общего пользования (Код 12.0)
12.8.6	Раздел земельного участка с кадастровым номером 66:36:0111007:28	142	Земли населенных пунктов	Земельные участки (территории) общего пользования (Код 12.0)
12.8.7	Раздел земельного участка с кадастровым номером 66:36:0111007:1079	31	Земли населенных пунктов	Земельные участки (территории) общего пользования (Код 12.0)
12.8.8	Раздел земельного участка с кадастровым номером 66:36:0111007:11	339	Земли населенных пунктов	Земельные участки (территории) общего пользования (Код 12.0)
12.8.9	Раздел земельного участка с кадастровым номером 66:36:0111007:150	28	Земли населенных пунктов	Земельные участки (территории) общего пользования (Код 12.0)
12.8.10	Раздел земельного участка с кадастровым номером 66:36:0111007:151	23	Земли населенных пунктов	Земельные участки (территории) общего пользования (Код 12.0)
12.8.11	Раздел земельного участка с кадастровым номером 66:36:0111007:152	22	Земли населенных пунктов	Земельные участки (территории) общего пользования (Код 12.0)

12.8.31	Раздел земельного участка с кадастровым номером 66:36:0110002:6	2458	Земли населенных пунктов	Земельные участки (территории) общего пользования (Код 12.0)
12.8.32	Раздел земельного участка с кадастровым номером 66:36:0110002:59	132	Земли населенных пунктов	Земельные участки (территории) общего пользования (Код 12.0)
12.8.33	Образование земельного участка из земель, находящихся в государственной или муниципальной собственности	9157	Земли населенных пунктов	Земельные участки (территории) общего пользования (Код 12.0)
3.7.1	Раздел земельного участка с кадастровым номером 66:36:0111007:26	7	Земли населенных пунктов	Общественное использование объектов капитального строительства (Код 3.0)
3.7.2	Раздел земельного участка с кадастровым номером 66:36:0111007:29	21	Земли населенных пунктов	Общественное использование объектов капитального строительства (Код 3.0)
3.7.3	Раздел земельного участка с кадастровым номером 66:36:0111007:1	1823	Земли населенных пунктов	Общественное использование объектов капитального строительства (Код 3.0)
3.7.4	Раздел земельного участка с кадастровым номером 66:36:0111007:11	192	Земли населенных пунктов	Общественное использование объектов капитального строительства (Код 3.0)
3.7.5	Раздел земельного участка с кадастровым номером 66:36:0111007:115	5	Земли населенных пунктов	Общественное использование объектов капитального строительства (Код 3.0)
3.7.6	Раздел земельного участка с кадастровым номером 66:36:0111007:125	4	Земли населенных пунктов	Общественное использование объектов капитального строительства (Код 3.0)
3.7.7	Раздел земельного участка с кадастровым номером 66:36:0111007:150	1	Земли населенных пунктов	Общественное использование объектов капитального строительства (Код 3.0)
3.7.8	Раздел земельного участка с кадастровым номером 66:36:0000000:13133	48	Земли населенных пунктов	Общественное использование объектов капитального строительства (Код 3.0)
3.7.9	Образование земельного участка из земель, находящихся в государственной или муниципальной собственности	666	Земли населенных пунктов	Общественное использование объектов капитального строительства (Код 3.0)
3.10.1	Раздел земельного участка с кадастровым номером 66:36:0111007:1	1344	Земли населенных пунктов	Хранение автотранспорта (Код 2.7.1)
3.10.2	Раздел земельного участка с кадастровым номером 66:36:0111007:11	1070	Земли населенных пунктов	Хранение автотранспорта (Код 2.7.1)
3.10.3	Раздел земельного участка с кадастровым номером 66:36:0111007:115	20	Земли населенных пунктов	Хранение автотранспорта (Код 2.7.1)
3.10.4	Раздел земельного участка с кадастровым номером 66:36:0111007:125	19	Земли населенных пунктов	Хранение автотранспорта (Код 2.7.1)

3.10.24	Раздел земельного участка с кадастровым номером 66:36:0111007:15	360	Земли населенных пунктов	Хранение автотранспорта (Код 2.7.1)
3.10.25	Раздел земельного участка с кадастровым номером 66:36:0111007:14	123	Земли населенных пунктов	Хранение автотранспорта (Код 2.7.1)
3.10.26	Образование земельного участка из земель, находящихся в государственной или муниципальной собственности	771	Земли населенных пунктов	Хранение автотранспорта (Код 2.7.1)
2.2.4.3	Раздел земельного участка с кадастровым номером 66:36:0102084:261	80	Земли населенных пунктов	Коммунальное обслуживание (Код 3.1)
2.2.8.5	Раздел земельного участка с кадастровым номером 66:36:0102084:17	80	Земли населенных пунктов	Коммунальное обслуживание (Код 3.1)
2.2.8.2	Раздел земельного участка с кадастровым номером 66:36:0102084:17	377	Земли населенных пунктов	Многоэтажная жилая застройка (высотная застройка) (Код 2.6)
2.2.6.5	Раздел земельного участка с кадастровым номером 66:36:0102084:17	363	Земли населенных пунктов	Многоэтажная жилая застройка (высотная застройка) (Код 2.6)
2.2.8.6	Раздел земельного участка с кадастровым номером 66:36:0000000:11783	161	Земли населенных пунктов	Многоэтажная жилая застройка (высотная застройка) (Код 2.6)
2.2.8.7	Образование земельного участка из земель, находящихся в государственной или муниципальной собственности	72	Земли населенных пунктов	Многоэтажная жилая застройка (высотная застройка) (Код 2.6)
12.11	Раздел земельного участка с кадастровым номером 66:36:0102084:17	188	Земли населенных пунктов	Земельные участки (территории) общего пользования (Код 12.0)
2.2.7.1	Раздел земельного участка с кадастровым номером 66:36:0102084:262	7664	Земли населенных пунктов	Многоэтажная жилая застройка (высотная застройка) (Код 2.6)
12.9	Раздел земельного участка с кадастровым номером 66:36:0102084:262	11	Земли населенных пунктов	Земельные участки (территории) общего пользования (Код 12.0)
1.2.1	Раздел земельного участка с кадастровым номером 66:36:0102080:34	859	Земли населенных пунктов	Площадки для занятий спортом (Код 5.1.3)
1.2	Раздел земельного участка с кадастровым номером 66:36:0102080:34	2921	Земли населенных пунктов	Дошкольное, начальное и среднее общее образование (Код 3.5.1)
1.14	Образование земельного участка из земель, находящихся в государственной или муниципальной собственности	623	Земли населенных пунктов	Площадки для занятий спортом (Код 5.1.3)

3.3 Ведомость координат образуемых земельных (на период подготовки)

Таблица № 4

Обозначение земельного участка	№ точки	Координаты	
		X	Y
2.1.5.8	1	405638,25	1532638,48
	2	405621,17	1532638,78
	3	405621,13	1532636,62
	4	405638,17	1532636,24
	1	405638,25	1532638,48
2.1.5.9	1	405729,79	1532598,46
	2	405728,27	1532597,32
	3	405728,95	1532596,98
	1	405729,79	1532598,46
2.1.6	1	405794,36	1532646,68
	2	405787,93	1532655,07
	3	405781,35	1532649,59
	4	405775,54	1532656,58
	5	405782,43	1532662,27
	6	405748,69	1532706,70
	7	405700,22	1532669,97
	8	405683,33	1532657,65
	9	405673,42	1532650,28
	10	405676,56	1532645,62
	11	405679,02	1532641,96
	12	405681,89	1532637,67
	13	405684,02	1532634,49
	14	405685,68	1532632,01
	15	405710,89	1532594,45
	16	405715,48	1532587,67
	2	405728,27	1532597,32
	1	405729,79	1532598,46
	17	405736,14	1532603,25
	18	405742,35	1532607,90
	19	405748,77	1532612,71
20	405766,97	1532626,41	
21	405785,60	1532640,19	
1	405794,36	1532646,68	
12.7.1	1	405620,68	1532982,42
	2	405616,82	1532987,64
	3	405615,10	1532986,35
	4	405617,26	1532981,09
	1	405620,68	1532982,42
12.7.2	1	405617,26	1532981,09
	2	405615,10	1532986,35
	3	405602,60	1532977,02
	4	405604,51	1532973,86
	1	405617,26	1532981,09
12.7.3	(1)		
	1	405604,51	1532973,86
	2	405602,60	1532977,02
	3	405590,55	1532968,02
	4	405590,61	1532967,89
	1	405604,51	1532973,86
	(2)		
	5	405560,05	1532911,69
	6	405558,19	1532915,49
	7	405552,99	1532911,35
5	405560,05	1532911,69	
12.7.4	1	405590,61	1532967,89
	2	405590,55	1532968,02
	3	405589,96	1532967,58
	1	405590,61	1532967,89

12.7.5			(1)
	1	405639,48	1532957,02
	2	405620,68	1532982,42
	3	405617,26	1532981,09
	4	405629,73	1532952,55
	1	405639,48	1532957,02
			(2)
	5	405633,44	1532949,31
	6	405631,69	1532948,56
	7	405631,80	1532948,09
5	405633,44	1532949,31	
12.7.6			(1)
	1	405629,73	1532952,55
	2	405617,26	1532981,09
	3	405604,51	1532973,86
	4	405614,74	1532946,87
	1	405629,73	1532952,55
			(2)
	5	405631,80	1532948,09
	6	405631,69	1532948,56
	7	405616,54	1532942,89
	8	405617,90	1532938,94
	9	405621,70	1532940,54
	5	405631,80	1532948,09
	12.7.7		
1		405602,27	1532939,79
2		405590,61	1532967,89
3		405589,96	1532967,58
4		405576,59	1532957,59
5		405587,24	1532933,27
6		405588,40	1532933,65
1		405602,27	1532939,79
		(2)	
7		405605,45	1532932,07
8		405603,47	1532937,15
9		405589,45	1532930,50
10		405588,78	1532930,23
11		405590,73	1532925,91
12		405604,10	1532931,44
7		405605,45	1532932,07
12.7.8			
	1	405587,24	1532933,27
	2	405576,59	1532957,59
	3	405564,03	1532948,20
	4	405573,28	1532926,64
	1	405587,24	1532933,27
			(2)
	5	405590,73	1532925,91
	6	405588,78	1532930,23
	7	405574,90	1532923,37
	8	405576,72	1532919,61
	9	405586,22	1532924,65
	5	405590,73	1532925,91
12.7.9			(1)
	1	405573,28	1532926,64
	2	405564,03	1532948,20
	3	405552,11	1532939,30
	4	405555,17	1532933,12
	5	405560,72	1532921,00
	1	405573,28	1532926,64
			(2)
6	405576,72	1532919,61	

	7	405574,90	1532923,37
	8	405558,19	1532915,49
	9	405560,05	1532911,69
	6	405576,72	1532919,61
12.7.10	1	405559,38	1532920,52
	2	405556,43	1532926,63
	3	405551,68	1532938,98
	4	405539,29	1532929,73
	5	405545,90	1532914,12
	1	405559,38	1532920,52
12.7.11	1	405641,00	1532954,96
	2	405639,48	1532957,02
	3	405629,73	1532952,55
	4	405614,74	1532946,87
	5	405602,27	1532939,79
	6	405588,40	1532933,65
	7	405587,24	1532933,27
	8	405573,28	1532926,64
	9	405560,72	1532921,00
	10	405555,17	1532933,12
	11	405552,11	1532939,30
	12	405551,68	1532938,98
	13	405556,43	1532926,63
	14	405559,38	1532920,52
	15	405545,90	1532914,12
	16	405532,68	1532907,78
	17	405523,86	1532918,20
	18	405518,36	1532914,09
	19	405519,75	1532912,23
	20	405531,15	1532895,13
	21	405550,37	1532905,88
	22	405558,34	1532910,42
	23	405578,06	1532920,09
	24	405582,47	1532922,48
	25	405590,73	1532925,91
	26	405586,22	1532924,65
	27	405576,72	1532919,61
	28	405560,05	1532911,69
	29	405552,99	1532911,35
	30	405558,19	1532915,49
	31	405574,90	1532923,37
	32	405588,78	1532930,23
	33	405589,45	1532930,50
	34	405603,47	1532937,15
	35	405616,54	1532942,89
	36	405631,69	1532948,56
	37	405633,44	1532949,31
	1	405641,00	1532954,96
12.7.12		(1)	
	1	405836,79	1533030,58
	2	405835,77	1533032,36
	3	405830,85	1533041,73
	4	405829,57	1533044,22
	5	405822,78	1533059,92
	6	405824,22	1533060,57
	7	405821,49	1533067,06
	8	405812,76	1533067,03
	9	405801,03	1533067,02
	10	405789,25	1533067,00
	11	405777,07	1533066,97
	12	405763,09	1533066,27
	13	405747,94	1533066,00
	14	405732,74	1533065,73

15	405720,95	1533065,52
16	405706,17	1533065,26
17	405576,74	1533063,21
18	405560,93	1533062,62
19	405539,84	1533062,24
20	405521,40	1533062,17
21	405521,82	1533058,64
22	405519,30	1533058,17
23	405541,31	1533055,12
24	405534,00	1533036,70
25	405516,18	1533036,29
26	405510,51	1533035,52
27	405495,89	1533034,51
28	405478,22	1533034,36
29	405474,64	1533035,80
30	405472,77	1533036,25
31	405462,65	1533042,62
32	405447,74	1533057,30
33	405447,72	1533062,10
34	405455,00	1533068,90
35	405439,39	1533065,46
36	405435,28	1533064,33
37	405439,36	1533058,55
38	405444,02	1533060,31
39	405444,05	1533059,31
40	405446,94	1533059,73
41	405447,01	1533057,00
42	405444,12	1533056,58
43	405444,32	1533053,02
44	405447,77	1533051,03
45	405446,59	1533049,44
46	405458,74	1533040,56
47	405471,44	1533032,94
48	405473,82	1533031,47
49	405481,75	1533028,92
50	405487,71	1533024,59
51	405492,96	1533020,79
52	405496,70	1533016,74
53	405501,40	1533013,92
54	405512,06	1533006,90
55	405530,48	1532994,36
56	405519,34	1532985,23
57	405517,78	1532984,61
58	405513,00	1532981,44
59	405513,29	1532981,05
60	405517,47	1532983,70
61	405521,45	1532979,43
62	405522,84	1532980,49
63	405521,81	1532982,39
64	405525,68	1532985,25
65	405529,89	1532988,34
66	405534,62	1532991,20
67	405540,61	1532988,40
68	405549,53	1532983,93
69	405549,95	1532981,97
70	405544,45	1532974,81
71	405537,81	1532966,93
72	405540,49	1532965,49
73	405540,77	1532946,06
74	405543,91	1532956,06
75	405545,34	1532952,15
76	405547,02	1532948,30
77	405551,58	1532939,25

78	405551,68	1532938,98
79	405552,11	1532939,30
80	405548,26	1532947,07
81	405548,35	1532948,80
82	405546,68	1532954,93
83	405545,18	1532966,62
84	405545,97	1532969,73
85	405554,48	1532981,22
86	405556,47	1532982,91
87	405565,00	1532985,81
88	405579,32	1532991,79
89	405590,99	1532996,28
90	405607,57	1533004,70
91	405621,74	1533011,18
92	405635,17	1533017,66
93	405648,92	1533023,98
94	405663,56	1533030,31
95	405677,54	1533036,59
96	405691,61	1533042,91
97	405705,42	1533049,11
98	405719,36	1533055,55
99	405733,85	1533061,13
100	405736,58	1533061,56
101	405745,66	1533062,50
102	405751,87	1533062,66
103	405758,74	1533043,69
104	405774,08	1533049,71
105	405782,45	1533023,27
106	405769,13	1533017,99
107	405768,71	1533017,81
108	405754,79	1533011,48
109	405741,39	1533006,00
110	405727,20	1532999,51
111	405713,37	1532993,44
112	405699,71	1532986,63
113	405685,95	1532978,95
114	405673,52	1532972,66
115	405658,67	1532965,83
116	405644,04	1532959,11
117	405639,48	1532957,02
118	405641,00	1532954,96
119	405633,44	1532949,31
120	405645,51	1532954,51
121	405660,97	1532962,16
122	405674,91	1532968,96
123	405687,46	1532975,38
124	405700,98	1532982,70
125	405715,20	1532989,90
126	405729,05	1532996,05
127	405743,30	1533002,39
128	405756,37	1533007,85
129	405770,71	1533014,22
130	405782,79	1533018,90
131	405784,71	1533011,33
132	405809,79	1533018,82
133	405810,54	1533019,04
134	405835,37	1533025,19
135	405834,24	1533029,44
1	405836,79	1533030,58
136	405681,72	1533043,57
137	405679,29	1533049,26
138	405675,58	1533058,01

	139	405672,53	1533059,17
	140	405661,50	1533059,87
	141	405644,11	1533059,35
	142	405597,12	1533058,04
	143	405589,96	1533057,63
	144	405580,40	1533055,82
	145	405565,09	1533049,69
	146	405551,68	1533043,03
	147	405530,32	1533033,64
	148	405501,28	1533030,94
	149	405497,26	1533028,24
	150	405495,94	1533026,12
	151	405497,63	1533021,79
	152	405517,83	1533007,13
	153	405532,66	1533017,11
	154	405555,64	1532987,44
	155	405571,71	1532993,29
	156	405587,62	1533000,32
	157	405595,63	1533003,57
	158	405600,15	1533005,41
	159	405600,51	1533005,56
	160	405614,31	1533012,02
	161	405628,31	1533018,48
	162	405641,97	1533024,97
	163	405656,94	1533031,63
	164	405671,55	1533038,22
	165	405681,55	1533043,34
	136	405681,72	1533043,57
		(2)	
	166	405523,86	1532918,20
	167	405504,39	1532941,22
	168	405502,99	1532939,93
	169	405500,78	1532937,56
	170	405518,36	1532914,09
	166	405523,86	1532918,20
12.7.13	1	405621,70	1532940,54
	2	405617,90	1532938,94
	3	405618,56	1532938,20
	1	405621,70	1532940,54
12.7.14	1	405618,56	1532938,20
	2	405617,90	1532938,94
	3	405605,45	1532932,07
	4	405604,10	1532931,44
	5	405605,64	1532928,55
	1	405618,56	1532938,20
12.7.15	1	405605,64	1532928,55
	2	405604,10	1532931,44
	3	405590,73	1532925,91
	4	405582,47	1532922,48
	5	405587,03	1532914,65
	1	405605,64	1532928,55
12.7.16	1	405587,03	1532914,65
	2	405582,47	1532922,48
	3	405578,06	1532920,09
	4	405558,34	1532910,42
	5	405565,80	1532898,80
	1	405587,03	1532914,65
12.7.17	1	405662,06	1532864,92
	2	405660,72	1532874,44
	3	405659,18	1532876,84
	4	405650,62	1532889,91
	5	405651,86	1532890,77
	6	405637,98	1532914,03

	7	405656,61	1532921,96
	8	405655,21	1532926,51
	9	405636,76	1532917,56
	10	405615,99	1532909,13
	11	405595,29	1532900,50
	12	405587,03	1532914,65
	13	405565,80	1532898,80
	14	405571,84	1532889,39
	15	405548,31	1532873,55
	16	405547,37	1532873,45
	17	405552,10	1532867,00
	18	405552,08	1532868,26
	19	405568,43	1532880,65
	20	405570,73	1532879,87
	21	405589,42	1532854,10
	22	405593,19	1532849,07
	23	405594,68	1532845,53
	24	405595,81	1532844,36
	25	405610,77	1532823,76
	26	405614,21	1532819,47
	27	405633,80	1532833,47
	28	405644,04	1532841,59
	29	405654,78	1532849,51
	30	405662,02	1532855,50
	1	405662,06	1532864,92
	31	405657,74	1532865,08
	32	405652,94	1532871,28
	33	405655,73	1532874,20
	34	405648,04	1532886,01
	35	405644,98	1532891,35
	36	405643,36	1532894,19
	37	405639,89	1532899,59
	38	405639,55	1532900,15
	39	405635,81	1532906,25
	40	405630,43	1532910,72
	41	405613,69	1532902,88
	42	405594,11	1532894,06
	43	405573,96	1532882,22
	44	405588,11	1532862,52
	45	405599,64	1532848,47
	46	405606,70	1532838,93
	47	405615,52	1532827,55
	48	405617,51	1532827,38
	49	405633,19	1532838,44
	50	405642,79	1532845,15
	51	405650,88	1532851,90
	52	405656,33	1532858,06
	31	405657,74	1532865,08
12.7.18	1	405565,80	1532898,80
	2	405558,34	1532910,42
	3	405550,37	1532905,88
	4	405531,15	1532895,13
	5	405541,81	1532880,88
	1	405565,80	1532898,80
12.7.19	1	405519,75	1532912,23
	2	405518,36	1532914,09
	3	405512,16	1532909,46
	4	405513,63	1532907,43
	1	405519,75	1532912,23
12.7.20	1	405518,36	1532914,09
	2	405500,78	1532937,56
	3	405492,48	1532948,63

4	405484,77	1532958,93
5	405476,14	1532970,45
6	405466,14	1532983,79
7	405463,44	1532987,39
8	405456,18	1532997,09
9	405446,54	1533009,96
10	405436,45	1533023,44
11	405426,52	1533036,68
12	405425,83	1533037,60
13	405421,59	1533034,35
14	405427,74	1533026,48
15	405414,23	1533019,57
16	405409,50	1533016,59
17	405381,88	1533001,63
18	405369,40	1532996,67
19	405360,73	1533011,34
20	405356,87	1533018,74
21	405351,17	1533032,64
22	405388,72	1533052,78
23	405385,17	1533057,92
24	405386,23	1533058,56
25	405376,67	1533070,44
26	405375,82	1533071,02
27	405374,58	1533071,06
28	405354,37	1533057,17
29	405347,72	1533050,88
30	405340,46	1533062,13
31	405335,17	1533070,45
32	405341,22	1533073,17
33	405339,38	1533077,11
34	405329,88	1533096,32
35	405328,25	1533099,61
36	405326,81	1533102,51
37	405324,10	1533108,00
38	405319,71	1533116,87
39	405312,71	1533112,77
40	405320,10	1533098,11
41	405289,03	1533080,02
42	405282,04	1533076,81
43	405283,55	1533074,86
44	405285,20	1533074,49
45	405303,34	1533083,64
46	405322,29	1533094,31
47	405327,98	1533082,53
48	405328,90	1533079,67
49	405330,04	1533071,50
50	405340,67	1533055,03
51	405316,45	1533034,39
52	405298,07	1533018,52
53	405278,85	1533006,00
54	405274,31	1533008,45
55	405270,16	1533041,50
56	405267,97	1533047,08
57	405256,37	1533045,40
58	405243,31	1533042,74
59	405229,58	1533038,11
60	405215,05	1533035,44
61	405199,83	1533032,12
62	405180,39	1533026,19
63	405159,25	1533021,17
64	405153,13	1533031,85
65	405151,04	1533031,63
66	405147,48	1533029,92

67	405150,43	1533021,84
68	405148,70	1533019,50
69	405130,18	1533014,88
70	405113,60	1533011,67
71	405113,77	1533010,11
72	405129,45	1533012,54
73	405149,48	1533016,63
74	405179,28	1533022,12
75	405198,47	1533027,28
76	405214,64	1533030,62
77	405229,66	1533034,37
78	405242,74	1533037,91
79	405255,64	1533042,10
80	405264,10	1533043,85
81	405267,23	1533041,69
82	405270,00	1533012,79
83	405271,93	1533005,19
84	405271,83	1533001,94
85	405264,10	1532997,05
86	405243,69	1532983,52
87	405237,68	1532979,77
88	405228,92	1532974,33
89	405218,86	1532968,04
90	405202,85	1532957,48
91	405184,54	1532945,77
92	405170,56	1532937,60
93	405157,59	1532969,31
94	405158,19	1532955,02
95	405160,88	1532939,65
96	405180,60	1532904,16
97	405185,58	1532906,90
98	405205,74	1532873,18
99	405202,63	1532871,24
100	405206,56	1532864,44
101	405210,03	1532866,34
102	405211,61	1532863,03
103	405234,57	1532873,37
104	405262,45	1532886,58
105	405271,58	1532866,00
106	405279,54	1532870,10
107	405269,98	1532889,32
108	405295,25	1532903,09
109	405314,36	1532912,75
110	405333,53	1532922,48
111	405361,28	1532936,72
112	405363,98	1532931,23
113	405370,67	1532934,50
114	405377,78	1532921,33
115	405398,18	1532931,26
116	405387,91	1532949,54
117	405407,36	1532960,22
118	405426,99	1532970,03
119	405445,28	1532980,29
120	405454,70	1532984,79
121	405457,37	1532984,40
122	405458,66	1532984,02
123	405469,46	1532970,28
124	405490,08	1532941,39
125	405478,51	1532933,18
126	405465,61	1532926,21
127	405453,88	1532918,71
128	405442,38	1532911,53
129	405445,66	1532906,69

130	405453,67	1532912,76
131	405474,11	1532926,04
132	405489,49	1532936,24
133	405493,07	1532935,95
134	405512,16	1532909,46
135	405518,36	1532914,09
1	405518,36	1532914,09
136	405452,29	1532989,05
137	405451,52	1532992,72
138	405430,45	1533019,70
139	405427,84	1533020,89
140	405425,10	1533020,96
141	405418,64	1533017,72
142	405399,48	1533007,17
143	405390,40	1533002,68
144	405379,94	1532997,51
145	405360,50	1532987,93
146	405342,33	1532979,31
147	405322,96	1532969,41
148	405304,48	1532959,57
149	405294,80	1532954,71
150	405285,76	1532949,66
151	405267,24	1532939,26
152	405248,20	1532930,04
153	405231,07	1532922,06
154	405210,06	1532911,30
155	405218,87	1532892,69
156	405213,47	1532889,68
157	405219,30	1532878,34
158	405221,36	1532879,36
159	405225,14	1532873,54
160	405253,29	1532887,56
161	405254,37	1532886,39
162	405273,99	1532895,54
163	405292,07	1532905,54
164	405311,11	1532914,77
165	405330,23	1532924,47
166	405339,26	1532929,42
167	405348,35	1532934,39
168	405367,70	1532944,02
169	405386,55	1532953,86
170	405405,27	1532963,03
171	405423,85	1532972,34
172	405442,68	1532982,60
136	405452,29	1532989,05
173	405365,42	1532994,04
174	405360,43	1533004,87
175	405355,63	1533014,18
176	405349,44	1533026,24
177	405343,41	1533046,83
178	405337,95	1533047,05
179	405330,97	1533042,12
180	405306,29	1533021,75
181	405283,82	1533005,51
182	405255,30	1532986,62
183	405239,10	1532975,90
184	405221,43	1532964,57
185	405204,97	1532954,19
186	405178,32	1532937,80
187	405179,52	1532935,48
188	405174,92	1532931,52

	189	405191,09	1532905,93
	190	405215,59	1532918,05
	191	405246,13	1532932,27
	192	405264,23	1532942,39
	193	405282,97	1532952,07
	194	405301,97	1532962,03
	195	405320,95	1532971,35
	196	405340,13	1532981,95
	173	405365,42	1532994,04
12.7.21	1	405513,63	1532907,43
	2	405512,16	1532909,46
	3	405492,04	1532894,43
	4	405492,59	1532893,47
	1	405513,63	1532907,43
12.7.22	1	405492,59	1532893,47
	2	405492,04	1532894,43
	3	405485,73	1532889,72
	1	405492,59	1532893,47
12.7.23	1	405390,53	1532818,50
	2	405390,48	1532818,57
	3	405382,27	1532812,43
	4	405383,44	1532813,05
	1	405390,53	1532818,50
12.7.24	1	405376,42	1532808,07
	2	405363,36	1532798,31
	3	405363,65	1532798,02
	4	405374,31	1532806,18
	1	405376,42	1532808,07
12.7.25	1	405363,65	1532798,02
	2	405363,36	1532798,31
	3	405357,55	1532793,97
	1	405363,65	1532798,02
12.7.26		(1)	
	1	405363,36	1532798,31
	2	405349,39	1532812,61
	3	405345,49	1532785,97
	4	405357,55	1532793,97
	1	405363,36	1532798,31
		(2)	
	1	405345,24	1532815,15
	2	405333,92	1532826,31
	3	405317,60	1532815,02
	4	405340,51	1532787,51
	5	405343,74	1532796,47
	6	405344,16	1532801,03
	1	405345,24	1532815,15
12.7.27		(1)	
	1	405392,29	1532819,92
	2	405390,48	1532818,57
	3	405390,53	1532818,50
	4	405383,44	1532813,05
	5	405382,27	1532812,43
	6	405376,42	1532808,07
	7	405374,31	1532806,18
	8	405363,65	1532798,02
	9	405357,55	1532793,97
	10	405350,24	1532788,51
	11	405363,95	1532797,61
	12	405374,63	1532805,79
	13	405378,59	1532809,35
	14	405381,64	1532811,54
	15	405383,72	1532812,63
	16	405391,22	1532818,40

	17	405390,91	1532818,82
	1	405392,29	1532819,92
		(2)	
	18	405315,13	1532759,89
	19	405314,74	1532760,36
	20	405310,01	1532755,97
	21	405310,60	1532756,42
	18	405315,13	1532759,89
12.7.28		(1)	
	1	405382,27	1532812,43
	2	405381,38	1532811,97
	3	405378,29	1532809,74
	4	405376,42	1532808,07
	1	405382,27	1532812,43
		(2)	
	5	405453,95	1532871,85
	6	405440,87	1532891,20
	7	405435,64	1532898,93
	8	405409,29	1532937,55
	9	405398,18	1532931,26
	10	405377,78	1532921,33
	11	405345,53	1532905,05
	12	405326,84	1532894,88
	13	405307,90	1532885,01
	14	405279,54	1532870,10
	15	405271,58	1532866,00
	16	405242,76	1532851,97
	17	405204,29	1532839,30
	18	405199,54	1532852,75
	19	405180,60	1532904,16
	20	405160,88	1532939,65
	21	405158,19	1532955,02
	22	405157,59	1532969,31
	23	405156,34	1532998,47
	24	405151,14	1532995,39
	25	405135,81	1532982,21
	26	405126,90	1532975,60
	27	405121,88	1532971,88
	28	405117,66	1532968,63
	29	405111,23	1532963,67
	30	405102,69	1532957,24
	31	405100,40	1532954,13
	32	405127,22	1532896,99
	33	405137,64	1532875,75
	34	405139,64	1532872,20
	35	405166,22	1532817,99
	36	405182,72	1532775,28
	37	405198,02	1532733,92
	38	405204,27	1532716,97
	39	405212,36	1532716,46
	40	405215,13	1532715,48
	41	405215,40	1532713,93
	42	405219,24	1532715,09
	43	405222,22	1532714,82
	44	405235,54	1532712,78
	45	405241,68	1532712,89
	46	405253,35	1532712,76
	47	405310,01	1532755,97
	48	405314,74	1532760,36
	49	405313,59	1532761,73
	50	405328,99	1532772,67
	51	405338,80	1532780,46
	52	405345,40	1532785,30

53	405350,24	1532788,51
54	405357,55	1532793,97
55	405345,49	1532785,97
56	405349,39	1532812,61
57	405353,36	1532817,22
58	405355,88	1532819,44
59	405388,63	1532836,49
60	405404,92	1532844,92
61	405405,45	1532845,18
62	405413,45	1532845,87
63	405418,43	1532848,30
64	405419,31	1532848,73
65	405429,79	1532853,83
66	405437,11	1532858,68
67	405439,46	1532860,37
68	405440,27	1532859,18
69	405437,91	1532857,47
70	405430,14	1532851,23
71	405429,43	1532848,87
72	405421,80	1532843,37
73	405415,62	1532839,36
74	405412,25	1532836,60
75	405407,50	1532832,71
76	405390,23	1532818,91
77	405390,48	1532818,57
78	405392,29	1532819,92
79	405407,81	1532832,32
80	405415,91	1532838,96
81	405422,08	1532842,96
82	405429,87	1532848,56
83	405430,57	1532850,94
84	405438,21	1532857,08
85	405440,56	1532858,77
86	405453,95	1532871,85
5	405453,95	1532871,85
87	405439,89	1532891,77
88	405435,23	1532898,65
89	405419,28	1532922,03
90	405409,14	1532936,90
91	405398,41	1532930,82
92	405378,00	1532920,88
93	405376,27	1532920,01
94	405350,21	1532906,98
95	405327,83	1532895,20
96	405311,14	1532886,19
97	405308,14	1532884,57
98	405291,49	1532875,82
99	405279,76	1532869,65
100	405273,29	1532866,30
101	405271,81	1532865,55
102	405254,53	1532857,53
103	405236,69	1532848,94
104	405221,62	1532844,21
105	405206,00	1532839,32
106	405203,98	1532838,67
107	405203,49	1532840,06
108	405199,07	1532852,58
109	405197,50	1532856,84
110	405191,80	1532872,32
111	405186,66	1532886,26
112	405180,15	1532903,95
113	405174,80	1532913,59

114	405167,76	1532926,24
115	405160,40	1532939,49
116	405160,09	1532941,26
117	405157,69	1532954,97
118	405157,60	1532956,97
119	405156,80	1532975,88
120	405155,87	1532997,61
121	405151,44	1532994,98
122	405136,13	1532981,82
123	405127,20	1532975,20
124	405134,31	1532964,87
125	405135,11	1532963,70
126	405136,05	1532963,68
127	405138,85	1532962,62
128	405140,31	1532960,95
129	405140,99	1532957,50
130	405139,98	1532955,20
131	405137,92	1532953,32
132	405136,16	1532952,74
133	405134,09	1532952,78
134	405131,53	1532954,07
135	405129,40	1532952,93
136	405132,72	1532946,09
137	405139,92	1532931,26
138	405147,66	1532915,35
139	405154,50	1532901,25
140	405159,20	1532890,80
141	405158,87	1532886,96
142	405161,57	1532880,52
143	405164,65	1532873,50
144	405167,82	1532866,32
145	405171,20	1532860,15
146	405180,88	1532842,29
147	405187,85	1532829,43
148	405183,54	1532826,73
149	405180,36	1532824,28
150	405172,03	1532817,84
151	405180,73	1532790,38
152	405182,44	1532785,51
153	405186,62	1532777,05
154	405191,74	1532779,78
155	405205,09	1532788,00
156	405217,62	1532795,43
157	405228,29	1532801,99
158	405235,40	1532806,37
159	405241,58	1532809,94
160	405257,04	1532818,90
161	405271,87	1532828,32
162	405287,41	1532837,68
163	405305,10	1532848,33
164	405311,12	1532851,95
165	405323,68	1532860,04
166	405342,71	1532872,29
167	405363,78	1532885,11
168	405375,78	1532893,21
169	405387,09	1532901,90
170	405390,55	1532903,92
171	405395,90	1532902,10
172	405429,85	1532895,56
173	405435,61	1532894,25
87	405439,89	1532891,77
174	405445,75	1532873,73

175	405445,42	1532875,67
176	405435,59	1532890,12
177	405426,33	1532893,22
178	405421,58	1532893,84
179	405395,30	1532897,28
180	405390,76	1532894,84
181	405374,33	1532883,03
182	405365,87	1532876,94
183	405354,61	1532869,76
184	405335,35	1532857,46
185	405334,51	1532856,93
186	405313,59	1532843,58
187	405296,33	1532832,91
188	405294,39	1532831,67
189	405271,80	1532817,12
190	405275,54	1532810,86
191	405286,99	1532794,51
192	405303,32	1532806,66
193	405326,71	1532777,59
194	405340,51	1532787,51
195	405343,74	1532796,47
196	405344,16	1532801,03
197	405345,24	1532815,15
198	405382,80	1532837,13
199	405407,81	1532848,75
200	405416,98	1532852,32
201	405428,81	1532856,93
202	405432,58	1532859,27
203	405439,10	1532864,48
204	405445,35	1532869,47
174	405445,75	1532873,73
205	405306,05	1532761,82
206	405284,14	1532789,26
207	405282,04	1532791,90
208	405264,65	1532814,17
209	405244,55	1532802,45
210	405238,95	1532798,38
211	405230,90	1532792,52
212	405220,45	1532785,94
213	405210,11	1532779,42
214	405202,90	1532775,06
215	405188,77	1532766,53
216	405190,95	1532760,77
217	405200,24	1532735,39
218	405198,46	1532734,21
219	405204,62	1532717,45
220	405212,46	1532716,96
221	405215,57	1532715,85
222	405215,79	1532714,58
223	405219,18	1532715,61
224	405222,29	1532715,32
225	405235,51	1532713,29
226	405235,19	1532718,94
227	405245,77	1532718,43
228	405250,88	1532721,56
229	405258,54	1532723,99
230	405265,34	1532728,46
231	405278,08	1532738,09
232	405278,48	1532738,39
233	405291,27	1532748,72
234	405298,41	1532754,54
205	405306,05	1532761,82

	235	405154,66	1532888,44
	236	405148,16	1532904,33
	237	405137,64	1532925,75
	238	405124,63	1532954,92
	239	405117,89	1532968,18
	240	405111,53	1532963,27
	241	405103,04	1532956,88
	242	405100,98	1532954,08
	243	405127,67	1532897,21
	244	405130,29	1532891,70
	245	405138,07	1532876,02
	246	405152,54	1532884,98
	235	405154,66	1532888,44
	247	405183,07	1532827,80
	248	405174,49	1532845,21
	249	405165,43	1532863,83
	250	405156,80	1532880,38
	251	405140,09	1532872,41
	252	405148,67	1532854,94
	253	405157,77	1532836,36
	254	405166,65	1532818,25
	247	405183,07	1532827,80
12.7.29	1	405464,71	1532823,29
	2	405430,02	1532798,75
	3	405430,65	1532797,85
	1	405464,71	1532823,29
12.7.30	1	405369,74	1532752,36
	2	405362,28	1532762,35
	3	405335,51	1532742,34
	4	405345,71	1532728,69
	5	405362,93	1532741,56
	6	405363,05	1532747,36
	1	405369,74	1532752,36
12.7.31	1	405362,34	1532713,21
	2	405356,97	1532708,55
	3	405354,94	1532700,23
	4	405361,88	1532691,28
	5	405362,10	1532702,01
	6	405360,37	1532704,07
	7	405362,17	1532705,47
	1	405362,34	1532713,21
12.7.32	1	405321,69	1532735,39
	2	405320,85	1532736,62
	3	405309,16	1532753,77
	4	405302,54	1532748,84
	5	405316,84	1532732,08
	1	405321,69	1532735,39
12.7.33		(1)	
	1	405322,01	1532726,02
	2	405321,69	1532735,39
	3	405316,84	1532732,08
	1	405322,01	1532726,02
		(2)	
	1	405323,44	1532684,84
	2	405322,74	1532705,03
	3	405322,44	1532684,86
	1	405323,44	1532684,84
12.7.34	1	405322,74	1532705,03
	2	405322,01	1532726,02
	3	405316,84	1532732,08
	4	405301,90	1532721,88

	5	405299,96	1532722,36
	6	405294,69	1532723,68
	7	405254,26	1532711,64
	8	405253,66	1532712,42
	9	405219,54	1532687,58
	10	405242,86	1532687,24
	11	405242,71	1532694,55
	12	405262,51	1532695,26
	13	405262,68	1532686,95
	14	405322,46	1532686,07
	1	405322,74	1532705,03
12.7.35	1	405361,64	1532677,68
	2	405322,34	1532678,29
	3	405322,27	1532673,50
	4	405335,14	1532673,13
	5	405334,97	1532665,63
	6	405361,47	1532665,14
	1	405361,64	1532677,68
12.7.36	1	405335,14	1532673,13
	2	405322,27	1532673,50
	3	405322,01	1532657,10
	4	405330,74	1532656,91
	5	405334,77	1532656,79
	6	405334,82	1532658,85
	7	405334,97	1532665,63
	1	405335,14	1532673,13
12.7.37		(1)	
	1	405361,38	1532658,34
	2	405334,82	1532658,85
	3	405334,77	1532656,79
	4	405330,74	1532656,91
	5	405330,74	1532647,64
	6	405334,48	1532647,50
	7	405334,17	1532629,94
	8	405333,73	1532612,02
	9	405333,31	1532601,11
	10	405332,96	1532592,65
	11	405332,49	1532576,02
	12	405331,48	1532569,21
	13	405335,86	1532569,13
	14	405336,66	1532619,06
	15	405339,30	1532619,00
	16	405339,36	1532631,75
	17	405337,26	1532631,83
	18	405337,78	1532648,34
	19	405361,24	1532647,96
	1	405361,38	1532658,34
		(2)	
	20	405361,05	1532637,01
	21	405360,80	1532630,09
	22	405354,18	1532630,11
	23	405352,39	1532530,29
	24	405330,40	1532530,78
	25	405330,29	1532527,56
	26	405355,67	1532527,35
	27	405356,98	1532591,84
	28	405357,70	1532627,16
	29	405360,90	1532627,06
	20	405361,05	1532637,01
12.7.38		(1)	
	1	405334,48	1532647,50
	2	405330,74	1532647,64
	3	405321,87	1532647,87

	4	405321,84	1532645,60
	5	405321,49	1532630,25
	6	405334,17	1532629,94
	1	405334,48	1532647,50
		(2)	
	7	405333,73	1532612,02
	8	405321,08	1532612,32
	9	405320,83	1532601,46
	10	405333,31	1532601,11
	7	405333,73	1532612,02
12.7.39	1	405321,84	1532645,60
	2	405277,87	1532647,11
	3	405277,75	1532640,10
	4	405274,94	1532640,23
	5	405272,94	1532640,32
	6	405268,94	1532640,50
	7	405269,01	1532641,93
	8	405269,10	1532643,92
	9	405269,24	1532647,41
	10	405259,16	1532647,76
	11	405260,36	1532612,40
	12	405286,35	1532611,66
	13	405286,12	1532602,42
	14	405320,83	1532601,46
	15	405321,08	1532612,32
	16	405300,50	1532612,82
	17	405300,93	1532630,75
	18	405321,49	1532630,25
	1	405321,84	1532645,60
12.7.40	1	405334,17	1532629,94
	2	405321,49	1532630,25
	3	405321,08	1532612,32
	4	405333,73	1532612,02
	1	405334,17	1532629,94
12.7.41	1	405321,49	1532630,25
	2	405300,93	1532630,75
	3	405300,50	1532612,82
	4	405321,08	1532612,32
	1	405321,49	1532630,25
12.7.42		(1)	
	1	405333,31	1532601,11
	2	405320,83	1532601,46
	3	405320,64	1532593,00
	4	405332,96	1532592,65
	1	405333,31	1532601,11
		(2)	
	5	405332,49	1532576,02
	6	405320,26	1532576,37
	7	405320,09	1532569,20
	8	405331,48	1532569,21
	5	405332,49	1532576,02
12.7.43	1	405320,83	1532601,46
	2	405286,12	1532602,42
	3	405285,47	1532576,96
	4	405285,28	1532569,17
	5	405320,09	1532569,20
	6	405320,26	1532576,37
	7	405299,63	1532576,95
	8	405300,10	1532593,57
	9	405320,64	1532593,00
	1	405320,83	1532601,46
12.7.44	1	405332,96	1532592,65
	2	405320,64	1532593,00

	3	405320,26	1532576,37
	4	405332,49	1532576,02
	1	405332,96	1532592,65
12.7.45	1	405320,64	1532593,00
	2	405300,10	1532593,57
	3	405299,63	1532576,95
	4	405320,26	1532576,37
	1	405320,64	1532593,00
12.7.46	1	405331,48	1532569,21
	2	405320,09	1532569,20
	3	405319,82	1532557,44
	4	405331,34	1532557,04
	1	405331,48	1532569,21
12.7.47	1	405320,09	1532569,20
	2	405285,28	1532569,17
	3	405285,18	1532565,35
	4	405285,01	1532558,67
	5	405287,41	1532558,58
	6	405298,97	1532558,17
	7	405319,82	1532557,44
	1	405320,09	1532569,20
12.7.48	1	405331,34	1532557,04
	2	405319,82	1532557,44
	3	405317,96	1532475,80
	4	405328,40	1532475,19
	5	405328,66	1532482,43
	6	405329,02	1532492,43
	7	405330,29	1532527,56
	8	405330,40	1532530,78
	9	405330,81	1532542,04
	1	405331,34	1532557,04
12.7.49	1	405328,40	1532475,19
	2	405317,96	1532475,80
	3	405317,58	1532459,40
	4	405327,94	1532462,30
	5	405328,23	1532470,41
	1	405328,40	1532475,19
12.7.50	1	405331,59	1532470,29
	2	405328,23	1532470,41
	3	405327,94	1532462,30
	4	405331,37	1532463,26
	1	405331,59	1532470,29
12.7.51	1	405358,46	1532485,02
	2	405358,15	1532485,03
	3	405357,91	1532470,69
	4	405358,22	1532470,78
	1	405358,46	1532485,02
12.7.52	1	405433,94	1532574,23
	2	405392,94	1532574,33
	3	405360,59	1532575,09
	4	405360,01	1532575,09
	5	405359,52	1532546,72
	6	405360,08	1532546,71
	7	405359,74	1532530,31
	8	405359,24	1532530,30
	9	405358,46	1532485,02
	10	405358,22	1532470,78
	11	405357,91	1532470,69
	12	405357,90	1532470,34
	13	405390,76	1532469,75
	14	405390,77	1532470,10
	15	405431,17	1532469,25
	16	405431,39	1532478,11

	17	405431,68	1532489,46
	18	405432,74	1532530,60
	19	405433,09	1532545,27
	1	405433,94	1532574,23
12.7.53	1	405360,90	1532627,06
	2	405357,70	1532627,16
	3	405356,98	1532591,84
	4	405360,29	1532591,68
	1	405360,90	1532627,06
12.7.54	1	405450,06	1532588,07
	2	405450,03	1532612,53
	3	405434,94	1532613,04
	4	405436,62	1532643,34
	5	405417,92	1532643,61
	6	405411,52	1532651,82
	7	405418,16	1532633,95
	8	405369,30	1532615,71
	9	405364,14	1532629,36
	10	405364,14	1532626,96
	11	405360,90	1532627,06
	12	405360,29	1532591,68
	13	405360,96	1532591,67
	14	405393,31	1532590,96
	15	405392,94	1532574,33
	16	405433,94	1532574,23
	17	405434,37	1532588,53
	1	405450,06	1532588,07
12.7.55		(1)	
	1	405545,90	1532914,12
	2	405539,29	1532929,73
	3	405523,86	1532918,20
	4	405532,68	1532907,78
	1	405545,90	1532914,12
		(2)	
	5	405541,81	1532880,88
	6	405531,15	1532895,13
	7	405519,75	1532912,23
	8	405513,63	1532907,43
	9	405492,59	1532893,47
	10	405485,73	1532889,72
	11	405392,29	1532819,92
	12	405390,91	1532818,82
	13	405391,22	1532818,40
	14	405383,72	1532812,63
	15	405381,64	1532811,54
	16	405378,59	1532809,35
	17	405374,63	1532805,79
	18	405363,95	1532797,61
	19	405350,24	1532788,51
	20	405328,99	1532772,67
	21	405323,69	1532768,68
	22	405314,74	1532760,36
	23	405310,01	1532755,97
	24	405302,54	1532748,84
	25	405309,16	1532753,77
	26	405320,85	1532736,62
	27	405321,69	1532735,39
	28	405322,01	1532726,02
	29	405323,03	1532724,83
	30	405322,74	1532705,03
	31	405323,44	1532684,84
	32	405322,44	1532684,86
	33	405322,34	1532678,29

34	405361,64	1532677,68
35	405361,75	1532685,23
36	405361,88	1532691,28
37	405354,94	1532700,23
38	405356,97	1532708,55
39	405362,34	1532713,21
40	405362,41	1532716,65
41	405362,43	1532717,69
42	405362,93	1532741,56
43	405345,71	1532728,69
44	405335,51	1532742,34
45	405362,28	1532762,35
46	405369,74	1532752,36
47	405385,47	1532764,11
48	405430,65	1532797,85
49	405430,02	1532798,75
50	405464,71	1532823,29
5	405541,81	1532880,88
(3)		
51	405361,47	1532665,14
52	405334,97	1532665,63
53	405334,82	1532658,85
54	405361,38	1532658,34
51	405361,47	1532665,14
(4)		
55	405330,74	1532647,64
56	405330,74	1532656,91
57	405322,01	1532657,10
58	405321,87	1532647,87
55	405330,74	1532647,64
(5)		
59	405361,24	1532647,96
60	405337,78	1532648,34
61	405337,26	1532631,83
62	405339,36	1532631,75
63	405339,30	1532619,00
64	405336,66	1532619,06
65	405335,86	1532569,13
66	405331,48	1532569,21
67	405331,34	1532557,04
68	405330,81	1532542,04
69	405330,40	1532530,78
70	405352,39	1532530,29
71	405354,18	1532630,11
72	405360,80	1532630,09
73	405361,05	1532637,01
74	405361,20	1532644,87
59	405361,24	1532647,96
(6)		
75	405360,29	1532591,68
76	405356,98	1532591,84
77	405355,67	1532527,35
78	405330,29	1532527,56
79	405329,02	1532492,43
80	405328,66	1532482,43
81	405328,40	1532475,19
82	405328,23	1532470,41
83	405331,59	1532470,29
84	405331,37	1532463,26
85	405357,91	1532470,69
86	405358,15	1532485,03
87	405358,46	1532485,02
88	405359,24	1532530,30

	89	405359,52	1532546,72	
	90	405360,01	1532575,09	
	75	405360,29	1532591,68	
12.8.1	(1)			
	1	405322,46	1532686,07	
	2	405262,68	1532686,95	
	3	405262,70	1532686,02	
	4	405322,44	1532684,86	
	1	405322,46	1532686,07	
	(2)			
	5	405242,88	1532686,42	
	6	405242,86	1532687,24	
	7	405219,54	1532687,58	
	8	405218,63	1532686,92	
	5	405242,88	1532686,42	
	12.8.2	1	405322,34	1532678,29
		2	405247,14	1532679,47
3		405246,27	1532671,47	
4		405264,10	1532670,98	
5		405263,95	1532660,29	
6		405246,70	1532660,39	
7		405247,02	1532648,17	
8		405257,53	1532647,81	
9		405257,73	1532659,83	
10		405287,51	1532660,32	
11		405287,62	1532671,19	
12		405302,43	1532670,68	
13		405302,51	1532674,08	
14		405322,27	1532673,50	
12.8.3	1	405322,34	1532678,29	
	1	405322,27	1532673,50	
	2	405302,51	1532674,08	
	3	405302,43	1532670,68	
	4	405302,14	1532657,52	
	5	405322,01	1532657,10	
12.8.4	1	405322,27	1532673,50	
	(1)			
	1	405321,87	1532647,87	
	2	405277,90	1532648,99	
	3	405277,87	1532647,11	
	4	405321,84	1532645,60	
	1	405321,87	1532647,87	
	(2)			
	5	405269,31	1532649,22	
	6	405259,10	1532649,49	
	7	405259,16	1532647,76	
	8	405269,24	1532647,41	
	5	405269,31	1532649,22	
	12.8.5	1	405277,90	1532648,99
2		405269,31	1532649,22	
3		405269,24	1532647,41	
4		405277,87	1532647,11	
1		405277,90	1532648,99	
12.8.6	1	405262,82	1532680,46	
	2	405262,70	1532686,02	
	3	405262,68	1532686,95	
	4	405242,86	1532687,24	
	5	405242,88	1532686,42	
	6	405243,02	1532679,35	
12.8.7	1	405262,82	1532680,46	
	1	405182,88	1532685,44	
	2	405182,88	1532688,12	
	3	405175,40	1532688,23	

	4	405172,63	1532689,95
	5	405172,63	1532685,44
	1	405182,88	1532685,44
12.8.8	1	405234,80	1532648,59
	2	405227,73	1532663,85
	3	405203,93	1532663,99
	4	405152,96	1532664,29
	5	405149,53	1532664,31
	6	405149,43	1532660,61
	7	405154,08	1532660,60
	8	405158,18	1532660,59
	9	405162,18	1532660,58
	10	405165,98	1532660,57
	11	405170,48	1532660,56
	12	405178,58	1532660,55
	13	405182,38	1532660,54
	14	405186,08	1532660,53
	15	405190,03	1532660,52
	16	405193,83	1532660,51
	17	405198,33	1532660,51
	18	405202,33	1532660,50
	19	405203,89	1532660,49
	20	405206,43	1532660,48
	21	405210,18	1532660,48
	22	405214,23	1532660,47
	23	405218,48	1532660,46
	24	405222,63	1532660,45
	25	405227,23	1532660,44
	26	405227,10	1532654,74
	27	405226,95	1532648,86
	1	405234,80	1532648,59
12.8.9	1	405227,10	1532654,74
	2	405222,40	1532654,75
	3	405222,16	1532649,03
	4	405226,95	1532648,86
	1	405227,10	1532654,74
12.8.10	1	405222,40	1532654,75
	2	405218,29	1532654,76
	3	405218,11	1532649,17
	4	405222,16	1532649,03
	1	405222,40	1532654,75
12.8.11	1	405218,29	1532654,76
	2	405214,18	1532654,77
	3	405214,14	1532649,30
	4	405218,11	1532649,17
	1	405218,29	1532654,76
12.8.12	1	405214,18	1532654,77
	2	405210,02	1532654,78
	3	405209,86	1532649,45
	4	405214,14	1532649,30
	1	405214,18	1532654,77
12.8.13	1	405210,02	1532654,78
	2	405206,13	1532654,79
	3	405205,85	1532649,59
	4	405209,86	1532649,45
	1	405210,02	1532654,78
12.8.14	1	405206,13	1532654,79
	2	405202,10	1532654,80
	3	405201,89	1532649,66
	4	405203,76	1532649,66
	5	405205,85	1532649,59
	1	405206,13	1532654,79
	1	405202,10	1532654,80

12.8.15	2	405198,20	1532654,81
	3	405198,07	1532649,66
	4	405201,89	1532649,66
	1	405202,10	1532654,80
12.8.16	1	405198,20	1532654,81
	2	405193,74	1532654,82
	3	405193,65	1532649,66
	4	405198,07	1532649,66
	1	405198,20	1532654,81
12.8.17	1	405193,74	1532654,82
	2	405189,80	1532654,83
	3	405189,59	1532649,66
	4	405193,65	1532649,66
	1	405193,74	1532654,82
12.8.18	1	405189,80	1532654,83
	2	405185,87	1532654,84
	3	405185,68	1532649,66
	4	405189,59	1532649,66
	1	405189,80	1532654,83
12.8.19	1	405185,87	1532654,84
	2	405182,08	1532654,84
	3	405181,80	1532649,66
	4	405185,68	1532649,66
	1	405185,87	1532654,84
12.8.20	1	405182,08	1532654,84
	2	405178,19	1532654,85
	3	405177,83	1532649,66
	4	405181,80	1532649,66
	1	405182,08	1532654,84
12.8.21	1	405178,19	1532654,85
	2	405174,45	1532654,86
	3	405174,16	1532649,66
	4	405177,83	1532649,66
	1	405178,19	1532654,85
12.8.22	1	405174,45	1532654,86
	2	405169,95	1532654,87
	3	405169,46	1532649,65
	4	405174,16	1532649,66
	1	405174,45	1532654,86
12.8.23	1	405169,95	1532654,87
	2	405165,91	1532654,88
	3	405165,85	1532649,65
	4	405169,46	1532649,65
	1	405169,95	1532654,87
12.8.24	1	405165,91	1532654,88
	2	405161,97	1532654,89
	3	405161,79	1532649,86
	4	405162,11	1532649,65
	5	405165,85	1532649,65
	1	405165,91	1532654,88
12.8.25	1	405161,97	1532654,89
	2	405157,97	1532654,90
	3	405157,88	1532652,39
	4	405161,79	1532649,86
	1	405161,97	1532654,89
12.8.26	1	405157,97	1532654,90
	2	405153,97	1532654,91
	3	405157,88	1532652,39
	1	405157,97	1532654,90
12.8.27	1	405154,08	1532660,60
	2	405149,43	1532660,61
	3	405149,55	1532657,76
	4	405153,83	1532655,00

	1	405154,08	1532660,60
12.8.28	1	405152,96	1532664,29
	2	405152,17	1532679,82
	3	405125,57	1532682,51
	4	405123,57	1532679,55
	5	405122,67	1532675,12
	6	405149,55	1532657,76
	7	405149,43	1532660,61
	8	405149,53	1532664,31
	1	405152,96	1532664,29
12.8.29	1	405115,57	1532692,58
	2	405095,07	1532692,95
	3	405109,20	1532683,82
	4	405115,45	1532683,73
	1	405115,57	1532692,58
12.8.30	1	404985,22	1532775,55
	2	404985,00	1532776,43
	3	404983,87	1532776,87
	4	404938,68	1532779,59
	5	404938,89	1532767,45
	6	404948,96	1532769,28
	7	404962,84	1532771,86
	8	404976,68	1532774,33
	1	404985,22	1532775,55
12.8.31	1	405029,94	1532745,73
	2	405021,08	1532755,38
	3	405018,34	1532756,42
	4	404990,89	1532776,52
	5	404985,22	1532775,55
	6	404976,68	1532774,33
	7	404962,84	1532771,86
	8	404948,96	1532769,28
	9	404938,89	1532767,45
	10	404938,91	1532766,44
	11	404966,22	1532736,85
	12	405029,17	1532735,51
	13	405029,50	1532735,30
	1	405029,94	1532745,73
12.8.32	1	405054,05	1532719,44
	2	405052,90	1532720,73
	3	405029,94	1532745,73
	4	405029,50	1532735,30
	1	405054,05	1532719,44
12.8.33		(1)	
	1	405322,01	1532657,10
	2	405302,14	1532657,52
	3	405302,43	1532670,68
	4	405287,62	1532671,19
	5	405287,51	1532660,32
	6	405257,73	1532659,83
	7	405257,53	1532647,81
	8	405259,16	1532647,76
	9	405259,10	1532649,49
	10	405269,31	1532649,22
	11	405277,90	1532648,99
	12	405321,87	1532647,87
	1		
		(2)	
	13	405322,44	1532684,86
	14	405262,70	1532686,02
15	405262,82	1532680,46	
16	405243,02	1532679,35	
17	405242,88	1532686,42	

	18	405218,63	1532686,92
	19	405219,54	1532687,58
	20	405182,88	1532688,12
	21	405182,88	1532685,44
	22	405172,63	1532685,44
	23	405172,63	1532689,95
	24	405092,70	1532739,59
	25	405039,77	1532773,51
	26	404990,89	1532776,52
	27	405018,34	1532756,42
	28	405021,08	1532755,38
	29	405029,94	1532745,73
	30	405052,90	1532720,73
	31	405054,05	1532719,44
	32	405095,07	1532692,95
	33	405115,57	1532692,58
	34	405115,45	1532683,73
	35	405109,20	1532683,82
	36	405122,67	1532675,12
	37	405123,57	1532679,55
	38	405125,57	1532682,51
	39	405152,17	1532679,82
	40	405152,96	1532664,29
	41	405203,93	1532663,99
	42	405227,73	1532663,85
	43	405234,80	1532648,59
	44	405247,02	1532648,17
	45	405246,70	1532660,39
	46	405246,27	1532671,47
	47	405247,14	1532679,47
	48	405322,34	1532678,29
	13	405322,44	1532684,86
		(3)	
	48	404990,89	1532776,52
	50	404983,87	1532776,87
	51	404985,00	1532776,43
	52	404985,22	1532775,55
	49	404990,89	1532776,52
3.7.1	1	405256,70	1532559,66
	2	405255,80	1532559,69
	3	405255,82	1532551,59
	4	405256,62	1532551,54
	1	405256,70	1532559,66
3.7.2	1	405257,16	1532606,26
	2	405255,90	1532563,19
	3	405255,80	1532559,69
	4	405256,70	1532559,66
	1	405257,16	1532606,26
3.7.3	1	405257,34	1532612,49
	2	405257,24	1532614,67
	3	405256,08	1532640,23
	4	405249,35	1532639,63
	5	405248,58	1532608,13
	6	405225,77	1532608,91
	7	405225,77	1532566,10
	8	405225,56	1532560,80
	9	405237,60	1532560,41
	10	405237,03	1532553,19
	11	405237,02	1532552,82
	12	405255,82	1532551,59
	13	405255,80	1532559,69
	14	405255,90	1532563,19
	15	405257,16	1532606,26

	1	405257,34	1532612,49
	16	405236,57	1532588,67
	17	405232,38	1532588,75
	18	405228,36	1532588,83
	19	405228,23	1532582,49
	20	405232,26	1532582,40
	21	405236,47	1532582,30
	16	405236,57	1532588,67
3.7.4		(1)	
	1	405239,45	1532620,65
	2	405239,44	1532627,15
	3	405234,88	1532627,14
	4	405230,64	1532627,14
	5	405226,74	1532627,13
	6	405225,77	1532627,13
	7	405225,77	1532620,87
	1	405239,45	1532620,65
		(2)	
	8	405239,13	1532639,25
	9	405234,80	1532648,59
	10	405226,95	1532648,86
	11	405226,93	1532648,24
	12	405225,77	1532648,24
	13	405225,77	1532639,35
	14	405226,28	1532639,35
	15	405230,63	1532639,32
	16	405234,63	1532639,28
	8	405239,13	1532639,25
3.7.5	1	405226,74	1532627,13
	2	405226,51	1532633,35
	3	405225,77	1532633,36
	4	405225,77	1532627,13
	1	405226,74	1532627,13
3.7.6	1	405226,51	1532633,35
	2	405226,28	1532639,35
	3	405225,77	1532639,35
	4	405225,77	1532633,36
	1	405226,51	1532633,35
3.7.7	1	405226,95	1532648,86
	2	405225,77	1532648,90
	3	405225,77	1532648,24
	4	405226,93	1532648,24
	1	405226,95	1532648,86
3.7.8	1	405257,57	1532647,80
	2	405247,02	1532648,17
	3	405247,14	1532643,41
	4	405257,45	1532643,27
	1	405257,57	1532647,80
3.7.9		(1)	
	1	405237,60	1532560,41
	2	405225,56	1532560,80
	3	405225,28	1532553,59
	4	405237,02	1532552,82
	5	405237,03	1532553,19
	1	405237,60	1532560,41
		(2)	
	6	405249,35	1532639,63
	7	405247,14	1532643,41
	8	405247,02	1532648,17
	9	405234,80	1532648,59
	10	405239,13	1532639,25
	11	405239,29	1532633,25

	12	405239,44	1532627,15
	13	405239,45	1532620,65
	14	405225,77	1532620,87
	15	405225,77	1532608,91
	16	405248,58	1532608,13
	6	405249,35	1532639,63
		(3)	
	17	405257,45	1532643,27
	18	405256,08	1532640,23
	19	405257,24	1532614,67
	17	405257,45	1532643,27
3.10.1	1	405225,77	1532566,10
	2	405225,77	1532608,91
	3	405161,04	1532611,13
	4	405159,27	1532611,18
	5	405185,86	1532595,55
	1	405225,77	1532566,10
3.10.2		(1)	
	1	405225,77	1532620,87
	2	405225,77	1532627,13
	3	405222,64	1532627,12
	4	405218,84	1532627,12
	5	405214,84	1532627,11
	6	405210,84	1532627,10
	7	405207,04	1532627,10
	8	405202,69	1532627,08
	9	405198,54	1532627,09
	10	405194,54	1532627,08
	11	405190,64	1532627,07
	12	405186,64	1532627,06
	13	405182,54	1532627,05
	14	405178,54	1532627,05
	15	405174,49	1532627,04
	16	405170,24	1532627,04
	17	405166,64	1532627,02
	18	405161,74	1532627,02
	19	405157,46	1532627,02
	20	405151,25	1532627,00
	21	405151,25	1532622,10
	1	405225,77	1532620,87
		(2)	
	22	405225,77	1532639,35
	23	405225,77	1532648,24
	24	405222,13	1532648,25
	25	405218,08	1532648,25
	26	405214,13	1532648,25
	27	405209,83	1532648,26
	28	405205,78	1532648,26
	29	405201,83	1532648,26
	30	405198,03	1532648,27
	31	405193,63	1532648,27
	32	405189,53	1532648,28
	33	405185,63	1532648,28
	34	405181,73	1532648,28
	35	405177,73	1532648,28
	36	405174,08	1532648,29
	37	405169,33	1532648,28
	38	405165,83	1532648,29
	39	405161,73	1532648,29
	40	405157,73	1532648,29
	41	405153,53	1532648,30
	42	405149,93	1532648,31
	43	405150,14	1532639,80

	44	405151,64	1532639,91
	45	405157,54	1532639,87
	46	405162,04	1532639,83
	47	405166,04	1532639,80
	48	405170,64	1532639,76
	49	405174,74	1532639,73
	50	405178,74	1532639,71
	51	405182,94	1532639,68
	52	405186,54	1532639,65
	53	405190,34	1532639,62
	54	405194,44	1532639,59
	55	405198,44	1532639,56
	56	405202,34	1532639,53
	57	405206,44	1532639,49
	58	405211,14	1532639,46
	59	405215,14	1532639,43
	60	405218,44	1532639,41
	61	405222,49	1532639,38
	22	405225,77	1532639,35
3.10.3	1	405225,77	1532627,13
	2	405225,77	1532633,36
	3	405222,56	1532633,38
	4	405222,64	1532627,12
	1	405225,77	1532627,13
3.10.4	1	405225,77	1532633,36
	2	405225,77	1532639,35
	3	405222,49	1532639,38
	4	405222,56	1532633,38
	1	405225,77	1532633,36
3.10.5	1	405225,77	1532648,24
	2	405225,77	1532648,90
	3	405222,16	1532649,03
	4	405222,13	1532648,25
	1	405225,77	1532648,24
3.10.6	1	405222,16	1532649,03
	2	405218,11	1532649,17
	3	405218,08	1532648,25
	4	405222,13	1532648,25
	1	405222,16	1532649,03
3.10.7	1	405218,11	1532649,17
	2	405214,14	1532649,30
	3	405214,13	1532648,25
	4	405218,08	1532648,25
	1	405218,11	1532649,17
3.10.8	1	405214,14	1532649,30
	2	405209,86	1532649,45
	3	405209,83	1532648,26
	4	405214,13	1532648,25
	1	405214,14	1532649,30
3.10.9	1	405209,86	1532649,45
	2	405205,85	1532649,59
	3	405205,78	1532648,26
	4	405209,83	1532648,26
	1	405209,86	1532649,45
3.10.10	1	405205,85	1532649,59
	2	405203,76	1532649,66
	3	405201,89	1532649,66
	4	405201,83	1532648,26
	5	405205,78	1532648,26
	1	405205,85	1532649,59
3.10.11	1	405201,89	1532649,66
	2	405198,07	1532649,66
	3	405198,03	1532648,27

	4	405201,83	1532648,26
	1	405201,89	1532649,66
3.10.12	1	405198,07	1532649,66
	2	405193,65	1532649,66
	3	405193,63	1532648,27
	4	405198,03	1532648,27
	1	405198,07	1532649,66
3.10.13	1	405193,65	1532649,66
	2	405189,59	1532649,66
	3	405189,53	1532648,28
	4	405193,63	1532648,27
	1	405193,65	1532649,66
3.10.14	1	405189,59	1532649,66
	2	405185,68	1532649,66
	3	405185,63	1532648,28
	4	405189,53	1532648,28
	1	405189,59	1532649,66
3.10.15	1	405185,68	1532649,66
	2	405181,80	1532649,66
	3	405181,73	1532648,28
	4	405185,63	1532648,28
	1	405185,68	1532649,66
3.10.16	1	405181,80	1532649,66
	2	405177,83	1532649,66
	3	405177,73	1532648,28
	4	405181,73	1532648,28
	1	405181,80	1532649,66
3.10.17	1	405177,83	1532649,66
	2	405174,16	1532649,66
	3	405174,08	1532648,29
	4	405177,73	1532648,28
	1	405177,83	1532649,66
3.10.18	1	405174,16	1532649,66
	2	405169,46	1532649,65
	3	405169,33	1532648,28
	4	405174,08	1532648,29
	1	405174,16	1532649,66
3.10.19	1	405169,46	1532649,65
	2	405165,85	1532649,65
	3	405165,83	1532648,29
	4	405169,33	1532648,28
	1	405169,46	1532649,65
3.10.20	1	405165,85	1532649,65
	2	405162,11	1532649,65
	3	405161,78	1532649,65
	4	405161,73	1532648,29
	5	405165,83	1532648,29
	1	405165,85	1532649,65
3.10.21	1	405161,78	1532649,65
	2	405157,78	1532649,65
	3	405157,73	1532648,29
	4	405161,73	1532648,29
	1	405161,78	1532649,65
3.10.22	1	405157,78	1532649,65
	2	405153,59	1532649,65
	3	405153,53	1532648,30
	4	405157,73	1532648,29
	1	405157,78	1532649,65
3.10.23	1	405153,59	1532649,65
	2	405149,88	1532649,65
	3	405149,93	1532648,31
	4	405153,53	1532648,30
	1	405153,59	1532649,65

3.10.24	(1)		
	1	405161,04	1532611,13
	2	405160,93	1532617,09
	3	405157,67	1532617,01
	4	405157,67	1532619,28
	5	405151,03	1532619,42
	6	405151,25	1532622,10
	7	405151,25	1532627,00
	8	405151,46	1532633,91
	9	405151,64	1532639,91
	10	405150,14	1532639,80
	11	405149,93	1532648,31
	12	405149,88	1532649,65
	13	405144,94	1532649,65
	14	405144,94	1532648,71
	15	405149,68	1532648,49
	16	405149,24	1532638,92
	17	405137,30	1532639,37
	18	405137,20	1532636,59
	19	405137,13	1532634,51
	20	405137,18	1532618,92
	21	405146,10	1532618,92
	22	405159,27	1532611,18
1	405161,04	1532611,13	
(2)			
23	405138,78	1532649,65	
24	405137,20	1532649,65	
25	405137,20	1532649,08	
26	405138,75	1532649,01	
23	405138,78	1532649,65	
3.10.25	1	405149,68	1532648,49
	2	405144,94	1532648,71
	3	405144,94	1532649,65
	4	405138,78	1532649,65
	5	405138,75	1532649,01
	6	405137,20	1532649,08
	7	405137,30	1532639,37
	8	405149,24	1532638,92
	1	405149,68	1532648,49
3.10.26	1	405225,77	1532608,91
	2	405225,77	1532620,87
	3	405151,25	1532622,10
	4	405151,03	1532619,42
	5	405157,67	1532619,28
	6	405157,67	1532617,01
	7	405160,93	1532617,09
	8	405161,04	1532611,13
	1	405225,77	1532608,91
2.2.4.3	1	405444,10	1532511,04
	2	405444,10	1532519,99
	3	405435,15	1532519,99
	4	405435,15	1532511,04
	1	405444,10	1532511,04
2.2.8.5	1	405446,97	1532621,87
	2	405438,32	1532622,13
	3	405438,04	1532612,94
	4	405446,70	1532612,68
	1	405446,97	1532621,87
2.2.8.2	1	405450,07	1532644,85
	2	405436,70	1532644,85
	3	405436,62	1532643,34
	4	405434,94	1532613,04
	5	405438,04	1532612,94

	6	405438,32	1532622,13
	7	405446,97	1532621,87
	8	405446,70	1532612,64
	9	405450,03	1532612,53
	1	405450,07	1532644,85
2.2.6.5	1	405461,50	1532644,85
	2	405450,07	1532644,85
	3	405450,03	1532612,53
	4	405460,94	1532612,16
	1	405461,50	1532644,85
2.2.8.6		(1)	
	1	405436,70	1532644,85
	2	405416,95	1532644,86
	3	405417,92	1532643,61
	4	405436,62	1532643,34
	1	405436,70	1532644,85
		(2)	
	5	405392,87	1532644,86
	6	405379,42	1532644,87
	7	405361,07	1532637,02
	8	405360,90	1532627,06
	9	405364,14	1532626,96
	10	405364,14	1532629,36
	11	405362,55	1532633,55
	5	405392,87	1532644,86
2.2.8.7	1	405379,42	1532644,87
	2	405361,20	1532644,87
	3	405361,07	1532637,02
	1	405379,42	1532644,87
12.11	1	405461,63	1532652,45
	2	405437,13	1532652,54
	3	405436,70	1532644,85
	4	405450,07	1532644,85
	5	405461,50	1532644,85
	1	405461,63	1532652,45
2.2.7.1	1	405433,94	1532574,23
	2	405392,94	1532574,33
	3	405360,59	1532575,09
	4	405360,01	1532575,09
	5	405359,52	1532546,72
	6	405360,08	1532546,71
	7	405359,74	1532530,31
	8	405359,24	1532530,30
	9	405358,46	1532485,02
	10	405358,22	1532470,78
	11	405390,77	1532469,96
	12	405390,77	1532470,10
	13	405431,17	1532469,25
	14	405431,39	1532478,11
	15	405431,68	1532489,46
	16	405432,74	1532530,60
	17	405433,09	1532545,27
	1	405433,94	1532574,23
12.9	1	405390,77	1532469,96
	2	405358,22	1532470,78
	3	405357,91	1532470,69
	4	405357,90	1532470,34
	5	405390,76	1532469,75
	1	405390,77	1532469,96
1.2.1	2	405973,81	1532447,90
	3	405965,18	1532460,17
	4	405917,03	1532425,65
	5	405920,61	1532420,74

	6	405925,32	1532414,28
	2	405973,81	1532447,90
1.2	1	405965,18	1532460,17
	2	405949,02	1532483,14
	3	405946,28	1532487,05
	4	405942,83	1532491,95
	5	405939,08	1532497,27
	6	405936,21	1532501,37
	7	405914,31	1532485,79
	8	405905,35	1532479,41
	9	405901,65	1532476,78
	10	405900,60	1532478,16
	11	405895,49	1532474,66
	12	405897,17	1532472,74
	13	405897,50	1532472,37
	14	405893,30	1532463,96
	15	405893,70	1532463,38
	16	405897,05	1532458,51
	17	405900,46	1532453,57
	18	405903,01	1532449,86
	19	405900,61	1532448,16
	20	405903,95	1532443,57
	21	405905,00	1532442,15
	22	405917,03	1532425,65
1.14	1	405965,18	1532460,17
	1	405979,51	1532439,80
	2	405973,81	1532447,90
	6	405925,32	1532414,28
	7	405931,65	1532405,60
	8	405934,86	1532407,74
	9	405945,47	1532414,84
	1	405979,51	1532439,80

3.4 Сведения об образуемых земельных участках (на расчетный период)

Таблица № 5

Обозначение земельного участка	Способ образования	Площадь, кв.м	Категория земель	Вид разрешенного использования
12.7	Образование земельного участка, путем объединения земельных участков с условными (кадастровыми) номерами 12.7.1, 12.7.2, 12.7.3, 12.7.4., 12.7.5, 12.7.6, 12.7.7, 12.7.8, 12.7.9, 12.7.10, 12.7.11, 12.7.12, 12.7.13, 12.7.14, 12.7.15, 12.7.16, 12.7.17, 12.7.18, 12.7.19, 12.7.20, 12.7.21, 12.7.22, 12.7.23, 12.7.24, 12.7.25, 12.7.26, 12.7.27, 12.7.28, 12.7.29, 12.7.30, 12.7.31, 12.7.32, 12.7.33, 12.7.34, 12.7.35, 12.7.36, 12.7.37, 12.7.38, 12.7.39, 12.7.40, 12.7.41, 12.7.42, 12.7.43, 12.7.44, 12.7.45, 12.7.46, 12.7.47, 12.7.48, 12.7.49, 12.7.50, 12.7.51, 12.7.52, 12.7.53, 12.7.54, 12.7.55 и 66:36:0109006:18.	26581	Земли населенных пунктов	Земельные участки (территории) общего пользования (Код 12.0)
12.8	Образование земельного участка, путем объединения земельных участков с условными (кадастровыми) номерами 12.8.1, 12.8.2, 12.8.3, 12.8.4, 12.8.5, 12.8.6, 12.8.7, 12.8.8, 12.8.9, 12.8.10, 12.8.11, 12.8.12, 12.8.13, 12.8.14, 12.8.15, 12.8.16, 12.8.17, 12.8.18, 12.8.19, 12.8.20, 12.8.21, 12.8.22, 12.8.23, 12.8.24, 12.8.25, 12.8.26, 12.8.27, 12.8.28, 12.8.29, 12.8.30, 12.8.31, 12.8.32, 12.8.33, 66:36:0111007:5, 66:36:0111007:173, 66:36:0111007:178, 66:36:0111007:179, 66:36:0111007:174, 66:36:0111007:175, 66:36:0111007:176, 66:36:0111007:177, 66:36:0111007:180, 66:36:0111007:181, 66:36:0111007:182, 66:36:0111007:183, 66:36:0111007:184, 66:36:0111007:185, 66:36:0111007:186, 66:36:0111007:187, 66:36:0111007:188, 66:36:0111007:189, 66:36:0111007:190 и 66:36:0111007:191.	15578	Земли населенных пунктов	Земельные участки (территории) общего пользования (Код 12.0)
3.7	Образование земельного участка, путем объединения земельных участков с условными (кадастровыми) номерами 3.7.1, 3.7.2, 3.7.3, 3.7.4, 3.7.5, 3.7.6, 3.7.7, 3.7.8, 3.7.9, 66:36:0111007:735, 66:36:0111007:738, 66:36:0111007:112, 66:36:0111007:113, 66:36:0111007:114, 66:36:0111007:137, 66:36:0111007:124, 66:36:0111007:123, 66:36:0111007:942.	3004	Земли населенных пунктов	Общественное использование объектов капитального строительства (Код 3.0)
3.10	Образование земельного участка, путем объединения земельных участков с условными (кадастровыми) номерами 3.10.1, 3.10.2, 3.10.3, 3.10.4, 3.10.5, 3.10.6, 3.10.7, 3.10.8, 3.10.9, 3.10.10, 3.10.11, 3.10.12, 3.10.13, 3.10.14, 3.10.15, 3.10.16, 3.10.17, 3.10.18, 3.10.19, 3.10.20, 3.10.21, 3.10.22, 3.10.23, 3.10.24, 3.10.25, 3.10.26, 66:36:0111007:116, 66:36:0111007:117,	4699	Земли населенных пунктов	Хранение автотранспорта (Код 2.7.1)

	66:36:0111007:118, 66:36:0111007:119, 66:36:0111007:120, 66:36:0111007:121, 66:36:0111007:122, 66:36:0111007:127, 66:36:0111007:128, 66:36:0111007:129, 66:36:0111007:130, 66:36:0111007:131, 66:36:0111007:132, 66:36:0111007:133, 66:36:0111007:134, 66:36:0111007:135, 66:36:0111007:136, 66:36:0111007:126, 66:36:0111007:138, 66:36:0111007:139, 66:36:0111007:140, 66:36:0111007:141, 66:36:0111007:142, 66:36:0111007:143, 66:36:0111007:144, 66:36:0111007:145, 66:36:0111007:146, 66:36:0111007:147, 66:36:0111007:148, 66:36:0111007:149, 66:36:0111007:156, 66:36:0111007:157, 66:36:0111007:158, 66:36:0111007:159.			
2.2.7	Образование земельного участка, путем перераспределения земельного участка с условным номером 2.2.7.1 и земель, находящихся в государственной или муниципальной собственности	7681	Земли населенных пунктов	Многоэтажная жилая застройка (высотная застройка) (Код 2.6)
1.7	Образование земельного участка, путем раздела земельного участка с кадастровым номером 66:36:0102080:1369	444	Земли населенных пунктов	Хранение автотранспорта (Код 2.7.1)
1.12	Образование земельного участка, путем раздела земельного участка с кадастровым номером 66:36:0102080:1369	392	Земли населенных пунктов	Земельные участки (территории) общего пользования (Код 12.0)
1.6	Образование земельного участка, путем перераспределения земельного участка с кадастровым номером 66:36:0102080:1225 и земель, находящихся в государственной или муниципальной собственности	6887	Земли населенных пунктов	Многоэтажная жилая застройка (высотная застройка) (Код 2.6)
1.13	Образование земельного участка из земель, находящихся в государственной или муниципальной собственности	63	Земли населенных пунктов	Коммунальное обслуживание (Код 3.1)
1.15	Образование земельного участка, путем объединения земельных участков с условными номерами 1.2.1 и 1.14	1483	Земли населенных пунктов	Площадки для занятий спортом (Код 5.1.3)
	Образование земельного участка, путем перераспределения земельного участка с кадастровым номером 66:36:0102080:34 и земель, находящихся в государственной или муниципальной собственности			
7	Образование земельного участка путем раздела с измененным земельным участком с кадастровым номером 66:36:0111007:938	17818	Земли населенных пунктов	Спорт (Код 5.1)
7.1	Образование земельного участка путем раздела с измененным земельным участком с кадастровым номером 66:36:0111007:938	6491	Земли населенных пунктов	Спорт (Код 5.1)

Изм. 8.3

3.5 Ведомость координат образуемых земельных (на расчетный срок)

Таблица №6

Обозначение земельного участка	№ точки	Координаты	
		X	Y
12.7	1	405641,00	1532954,96
	2	405639,48	1532957,02
	3	405620,68	1532982,42
	4	405616,82	1532987,64
	5	405615,10	1532986,35
	6	405602,60	1532977,02
	7	405590,55	1532968,02
	8	405589,96	1532967,58
	9	405576,59	1532957,59
	10	405564,03	1532948,20
	11	405552,11	1532939,30
	12	405551,68	1532938,98
	13	405539,29	1532929,73
	14	405523,86	1532918,20
	15	405518,36	1532914,09
	16	405512,16	1532909,46
	17	405492,04	1532894,43
	18	405485,73	1532889,72
	19	405392,29	1532819,92
	20	405390,48	1532818,57
	21	405382,27	1532812,43
	22	405376,42	1532808,07
	23	405363,36	1532798,31
	24	405357,55	1532793,97
	25	405350,24	1532788,51
	26	405328,99	1532772,67
	27	405323,69	1532768,68
	28	405314,74	1532760,36
	29	405310,01	1532755,97
	30	405302,45	1532748,94
	31	405302,54	1532748,84
	32	405316,84	1532732,08
	33	405322,01	1532726,02
	34	405323,03	1532724,83
	35	405322,74	1532705,00
	36	405322,46	1532686,07
	37	405322,44	1532684,86
	38	405322,34	1532678,29
	39	405322,27	1532673,50
	40	405322,01	1532657,10
	41	405321,87	1532647,87
	42	405321,84	1532645,60
	43	405321,49	1532630,25
	44	405321,08	1532612,32
	45	405320,83	1532601,46
	46	405320,64	1532593,00
	47	405320,26	1532576,37
	48	405320,09	1532569,20
	49	405319,82	1532557,44
	50	405317,96	1532475,80
	51	405317,58	1532459,40
	52	405327,94	1532462,30
	53	405331,37	1532463,26
	54	405357,91	1532470,69
	55	405358,22	1532470,78
	56	405358,46	1532485,02
	57	405359,24	1532530,30

	58	405359,52	1532546,72
	59	405360,01	1532575,09
	60	405360,29	1532591,68
	61	405360,90	1532627,06
	62	405361,05	1532637,01
	63	405361,20	1532644,87
	64	405361,24	1532647,96
	65	405361,38	1532658,34
	66	405361,47	1532665,14
	67	405361,64	1532677,68
	68	405361,75	1532685,23
	69	405361,88	1532691,28
	70	405362,10	1532702,01
	71	405362,17	1532705,47
	72	405362,34	1532713,21
	73	405362,41	1532716,65
	74	405362,43	1532717,69
	75	405362,93	1532741,56
	76	405363,05	1532747,36
	77	405369,74	1532752,36
	78	405385,47	1532764,11
	79	405430,65	1532797,85
	80	405464,71	1532823,29
	81	405541,81	1532880,88
	82	405565,80	1532898,80
	83	405587,03	1532914,65
	84	405605,64	1532928,55
	85	405618,56	1532938,20
	86	405621,70	1532940,54
	87	405631,80	1532948,09
	88	405633,44	1532949,31
	1	405641,00	1532954,96
12.8	1	405322,46	1532686,07
	2	405262,68	1532686,95
	3	405242,86	1532687,24
	4	405219,54	1532687,58
	5	405182,88	1532688,12
	6	405175,40	1532688,23
	7	405092,70	1532739,59
	8	405039,77	1532773,51
	9	404990,89	1532776,52
	10	404983,87	1532776,87
	11	404938,68	1532779,59
	12	404938,89	1532767,45
	13	404938,91	1532766,44
	14	404966,22	1532736,85
	15	405029,17	1532735,51
	16	405029,50	1532735,30
	17	405054,05	1532719,44
	18	405095,07	1532692,95
	19	405109,20	1532683,82
	20	405122,67	1532675,12
	21	405149,55	1532657,76
	22	405153,83	1532655,00
	23	405153,97	1532654,91
	24	405157,88	1532652,39
	25	405161,79	1532649,86
	26	405162,11	1532649,65
	27	405165,85	1532649,65
	28	405169,46	1532649,65
	29	405174,16	1532649,66
	30	405177,83	1532649,66
	31	405181,80	1532649,66

	32	405185,68	1532649,66
	33	405189,59	1532649,66
	34	405193,65	1532649,66
	35	405198,07	1532649,66
	36	405201,89	1532649,66
	37	405203,76	1532649,66
	38	405205,85	1532649,59
	39	405209,86	1532649,45
	40	405214,14	1532649,30
	41	405218,11	1532649,17
	42	405222,16	1532649,03
	43	405226,95	1532648,86
	44	405234,80	1532648,59
	45	405247,02	1532648,17
	46	405257,53	1532647,81
	47	405259,16	1532647,76
	48	405269,24	1532647,41
	49	405277,87	1532647,11
	50	405321,84	1532645,60
	51	405321,87	1532647,87
	52	405322,01	1532657,10
	53	405322,27	1532673,50
	54	405322,34	1532678,29
	55	405322,44	1532684,86
	1	405322,46	1532686,07
3.7	1	405257,57	1532647,80
	2	405247,02	1532648,17
	3	405234,80	1532648,59
	4	405226,95	1532648,86
	5	405225,77	1532648,90
	6	405225,77	1532648,24
	7	405225,77	1532639,35
	8	405225,77	1532633,36
	9	405225,77	1532627,13
	10	405225,77	1532620,87
	11	405225,77	1532608,91
	12	405225,77	1532566,10
	13	405225,56	1532560,80
	14	405225,28	1532553,59
	15	405237,02	1532552,82
	16	405255,82	1532551,59
	17	405256,62	1532551,54
	18	405256,70	1532559,66
	19	405257,16	1532606,26
	20	405257,34	1532612,49
	21	405257,24	1532614,67
	22	405257,45	1532643,27
3.10	1	405257,57	1532647,80
	1	405225,77	1532566,10
	2	405225,77	1532608,91
	3	405225,77	1532620,87
	4	405225,77	1532627,13
	5	405225,77	1532633,36
	6	405225,77	1532639,35
	7	405225,77	1532648,24
	8	405225,77	1532648,90
	9	405222,16	1532649,03
	10	405218,11	1532649,17
	11	405214,14	1532649,30
	12	405209,86	1532649,45
	13	405205,85	1532649,59
	14	405203,76	1532649,66
15	405201,89	1532649,66	

	16	405198,07	1532649,66
	17	405193,65	1532649,66
	18	405189,59	1532649,66
	19	405185,68	1532649,66
	20	405181,80	1532649,66
	21	405177,83	1532649,66
	22	405174,16	1532649,66
	23	405169,46	1532649,65
	24	405165,85	1532649,65
	25	405162,11	1532649,65
	26	405161,78	1532649,65
	27	405157,78	1532649,65
	28	405153,59	1532649,65
	29	405149,88	1532649,65
	30	405144,94	1532649,65
	31	405138,78	1532649,65
	32	405137,20	1532649,65
	33	405137,20	1532649,08
	34	405137,30	1532639,37
	35	405137,20	1532636,59
	36	405137,13	1532634,51
	37	405137,18	1532618,92
	38	405146,10	1532618,92
	39	405159,27	1532611,18
	40	405185,86	1532595,55
	1	405225,77	1532566,10
2.2.7	1	405433,94	1532574,23
	2	405392,94	1532574,33
	3	405360,59	1532575,09
	4	405360,01	1532575,09
	5	405359,52	1532546,72
	6	405359,24	1532530,30
	7	405358,46	1532485,02
	8	405358,22	1532470,78
	9	405390,77	1532469,96
	10	405431,16	1532468,95
	11	405431,17	1532469,25
	12	405431,39	1532478,11
	13	405431,68	1532489,46
	14	405432,74	1532530,60
	15	405433,09	1532545,27
	1	405433,94	1532574,23
1.7	1	405988,51	1532483,15
	2	405976,57	1532499,16
	3	405958,45	1532485,60
	4	405969,89	1532470,17
	1	405988,51	1532483,15
1.12	1	405990,50	1532480,48
	2	405988,51	1532483,15
	3	405969,89	1532470,17
	4	405958,45	1532485,60
	5	405976,57	1532499,16
	6	405971,07	1532506,53
	7	405954,19	1532494,16
	8	405951,50	1532497,74
	9	405949,88	1532495,09
	10	405950,19	1532492,43
	11	405951,20	1532491,06
	12	405954,04	1532487,19
	13	405970,03	1532465,44
	14	405971,21	1532466,30
	15	405973,25	1532467,80
	16	405975,67	1532469,58

	17	405979,13	1532472,12
	18	405985,49	1532476,80
	19	405986,78	1532477,75
	20	405988,39	1532478,94
	21	405989,53	1532479,77
	1	405990,50	1532480,48
1.6	1	405862,39	1532408,12
	2	405843,22	1532434,14
	3	405841,18	1532436,21
	4	405824,62	1532424,13
	5	405822,52	1532426,73
	6	405818,72	1532424,12
	7	405819,93	1532422,37
	8	405817,20	1532420,40
	9	405816,28	1532421,68
	10	405813,29	1532419,50
	11	405813,01	1532419,89
	12	405809,25	1532417,10
	13	405810,44	1532415,46
	14	405807,59	1532413,31
	15	405806,35	1532414,95
	16	405786,05	1532399,91
	17	405772,27	1532419,86
	18	405751,99	1532405,85
	19	405730,71	1532405,95
	20	405730,64	1532344,52
	21	405733,46	1532344,50
	22	405755,24	1532344,33
	23	405797,00	1532344,06
	24	405817,74	1532359,01
	25	405813,18	1532365,33
	26	405813,18	1532373,79
	27	405817,42	1532376,98
	28	405842,25	1532395,45
	1	405862,39	1532408,12
	29	405804,09	1532376,53
	30	405794,59	1532376,72
	31	405794,46	1532370,13
	32	405803,96	1532369,94
	29	405804,09	1532376,53
	33	405782,16	1532389,35
	34	405779,85	1532392,43
	35	405776,73	1532390,09
	36	405779,04	1532387,01
	33	405782,16	1532389,35
1.13	29	405804,09	1532376,53
	30	405794,59	1532376,72
	31	405794,46	1532370,13
	32	405803,96	1532369,94
	29	405804,09	1532376,53
1.15	1	405979,51	1532439,80
	2	405973,81	1532447,90
	3	405965,18	1532460,17
	4	405917,03	1532425,65
	5	405920,61	1532420,74
	6	405925,32	1532414,28
	7	405931,65	1532405,60
	8	405934,86	1532407,74
	9	405945,47	1532414,84
	1	405979,51	1532439,80

7	1	405140.63	1532712.55
	2	405129.38	1532741.22
	3	405111.78	1532784.28
	4	405104.39	1532802.57
	5	405098.79	1532818.30
	6	405092.12	1532831.53
	7	405090.23	1532836.61
	8	405083.97	1532833.50
	9	405081.29	1532828.81
	10	405078.74	1532824.44
	11	405076.38	1532821.26
	12	405074.01	1532818.92
	13	405071.72	1532817.34
	14	405069.15	1532815.94
	15	405060.51	1532812.39
	16	405056.09	1532812.02
	17	405051.35	1532811.86
	18	405049.34	1532812.08
	19	405046.38	1532812.76
	20	405042.55	1532814.09
	21	405038.34	1532815.81
	22	405034.86	1532812.80
	23	405030.36	1532816.41
	24	405026.47	1532819.93
	25	405024.45	1532821.99
	26	405021.73	1532825.67
	27	405020.11	1532828.63
	28	405017.68	1532834.26
	29	405015.11	1532841.06
	30	405011.95	1532850.19
	31	405011.63	1532850.34
	32	405010.74	1532882.23
	33	405013.80	1532890.15
	34	405015.92	1532894.43
	35	405017.71	1532896.65
	36	405019.19	1532898.08
	37	405021.13	1532899.55
	38	405024.91	1532901.80
	39	405033.50	1532906.03
	40	405033.61	1532906.23
	41	405042.69	1532906.41
	42	405045.25	1532906.11
	43	405048.09	1532905.42
	44	405051.81	1532904.33
	45	405088.15	1532917.34
	46	405100.46	1532888.45
	47	405108.40	1532891.08
	48	405124.91	1532896.73
	49	405127.22	1532896.99
	50	405100.40	1532954.13

	51	405102.69	1532957.24
	52	405086.97	1533006.57
	53	405079.28	1533031.72
	54	405052.22	1533013.16
	55	405029.57	1532994.25
	56	405000.97	1532967.07
	57	405002.68	1532901.90
	58	405003.11	1532885.37
	59	405005.46	1532795.50
	60	405092.70	1532739.59
	61	405092.54	1532741.50
	1	405140.63	1532712.55
7.1	1	405083.97	1532833.50
	2	405090.23	1532836.61
	3	405087.69	1532843.43
	4	405073.61	1532879.54
	5	405100.46	1532888.45
	6	405088.15	1532917.34
	7	405051.81	1532904.33
	8	405048.09	1532905.42
	9	405045.25	1532906.11
	10	405042.69	1532906.41
	11	405033.61	1532906.23
	12	405033.50	1532906.03
	13	405024.91	1532901.80
	14	405021.13	1532899.55
	15	405019.19	1532898.08
	16	405017.71	1532896.65
	17	405015.92	1532894.43
	18	405013.80	1532890.15
	19	405010.74	1532882.23
	20	405011.63	1532850.34
	21	405011.95	1532850.19
	22	405015.11	1532841.06
	23	405017.68	1532834.26
	24	405020.11	1532828.63
	25	405021.73	1532825.67
	26	405024.45	1532821.99
	27	405026.47	1532819.93
	28	405030.36	1532816.41
	29	405034.86	1532812.80
	30	405038.34	1532815.81
	31	405042.55	1532814.09
	32	405046.38	1532812.76
	33	405049.34	1532812.08
	34	405051.35	1532811.86
	35	405056.09	1532812.02
	36	405060.51	1532812.39
	37	405069.15	1532815.94
	38	405071.72	1532817.34

	39	405074.01	1532818.92	
	40	405076.38	1532821.26	
	41	405078.74	1532824.44	
	42	405081.29	1532828.81	
	1	405083.97	1532833.50	

В связи с тем, что настоящим проектом межевания изменяются границы проектирования (граница действия проекта межевания), в связи с изменением трассировки линейных объектов – ул. Александра Козицына и ул. Октябрьская, а также актуализацией данных в отношении проектируемой территории, координаты действия проекта межевания приведены в Таблице № 7.

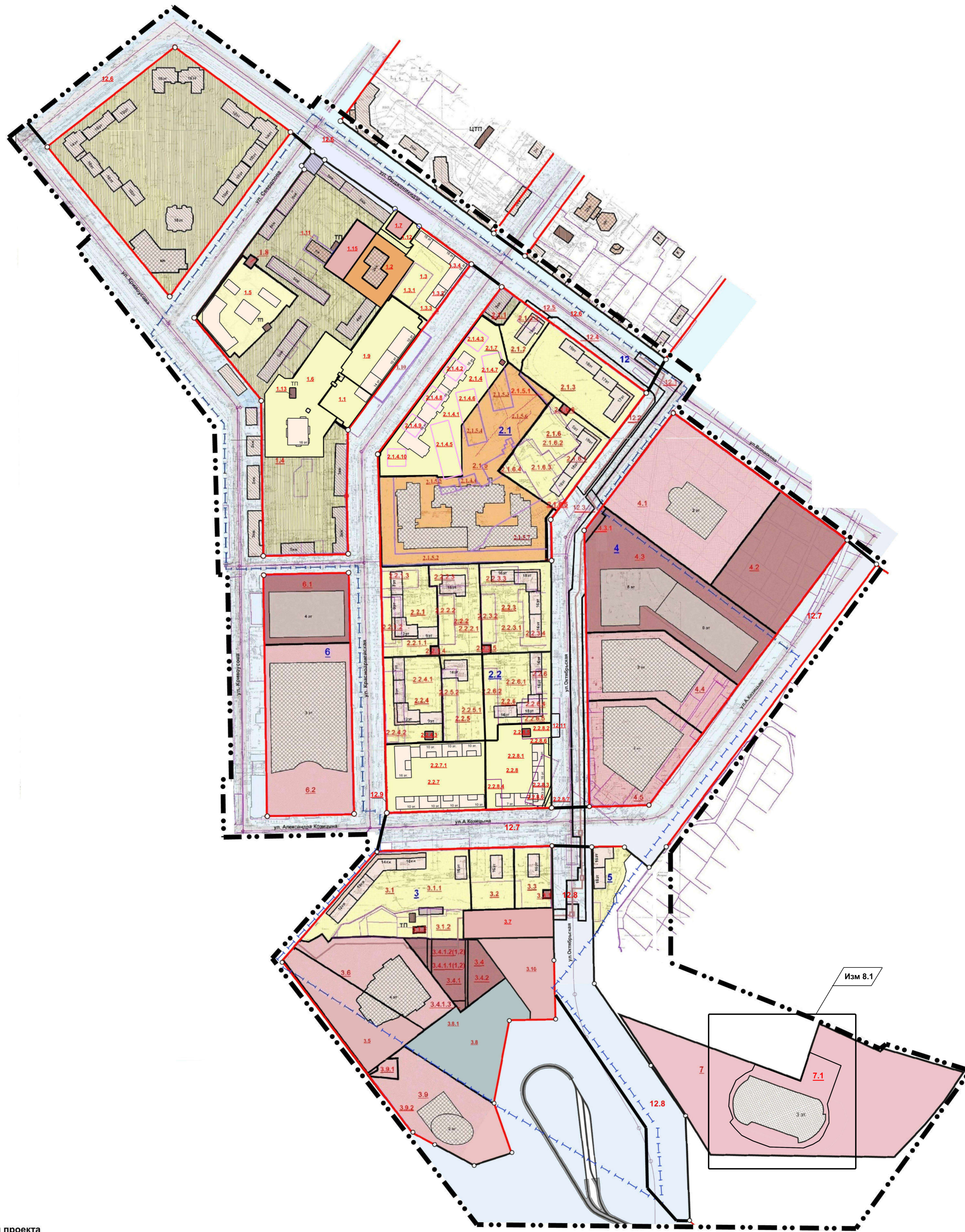
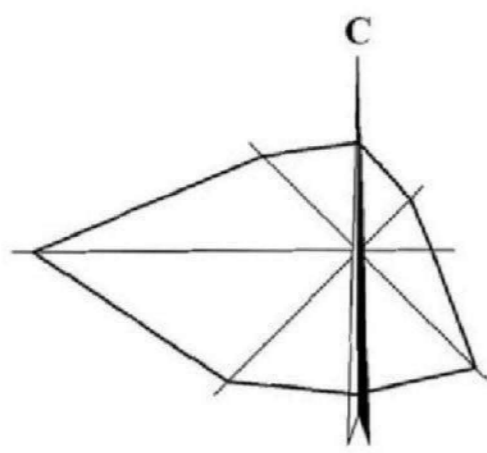
Таблица № 7

«Координаты действия проекта межевания территории»

№ п/п	Обозначение точки	X, м	Y, м
1	2	3	4
1	1	406200,33	1532252,95
2	2	406093,64	1532397,52
3	3	406105,54	1532406,43
4	4	405823,94	1532790,40
5	5	405787,74	1532763,14
6	6	405617,56	1532994,81
7	7	405315,89	1532769,10
8	8	405187,79	1532769,21
9	9	405169,03	1532818,72
10	10	405105,10	1532952,74
11	11	405108,96	1532956,59
12	12	405082,62	1533038,88
13	13	404998,88	1532978,54
14	14	404937,62	1532926,60
15	15	404937,81	1532553,07
16	16	405203,69	1532349,93
17	17	405318,42	1532450,87
18	18	405337,69	1532450,92
19	19	405335,13	1532299,79
20	20	405393,42	1532299,05
21	21	405393,91	1532311,16
22	22	405611,46	1532310,71
23	23	405611,30	1532296,77
24	24	405768,23	1532295,58
25	25	405956,89	1532150,08
26	26	405961,87	1532155,97
27	27	406062,48	1532075,51
	1	406200,33	1532252,95

Граница внесения изменений в проект межевания территории совпадает с границей внесения изменений в проект планировки территории и составляет общей площадью 595047 кв.м (59,5 га).

ПРИЛОЖЕНИЕ



Условные обозначения:

- Граница действия проекта
- Красные линии утвержденные
- Проектируемые красные линии
- Проектируемые границы земельных участков
- Границы земельных участков по сведениям ЕГРН
- Номер квартала
- Номер участка по проекту межевания
- Граница по договору о развитии застроенной территории
- Границы застроенных земельных участков
- Территории существующей жилой застройки
- Территории существующих объектов общественного назначения

Границы формируемых земельных участков

- Территории проектируемой жилой застройки
- Территории проектируемых объектов общественного назначения
- Территории проектируемых объектов инженерной инфраструктуры
- Территория для развития рекреации
- Территории средней общеобразовательной школы, детских дошкольных учреждений
- Территории общего пользования, территории общего пользования ограниченные красными линиями

Территории общего пользования

Примечание:

1) Координаты образуемых земельных участков представлены в Пояснительной записке к данному проекту (шифр: 16/14/04/2020-776-ПМТ.ПЗ) и в ведомостях координат земельных участков (шифр: 16/14/04/2020-776-ПМТ. ГЧ2; 16/14/04/2020-776-ПМТ. ГЧ3; 16/14/04/2020-776-ПМТ. ГЧ4).
 2) Система координат: МСК-66, 1 зона.

						16/14/04/2020-776-ПМТ.ГЧ.1				
8	1	Изм		04.23		Внесение изменений в проект межевания территории в границах улиц Свердлова - Сурдковича - Октябрьской - Александра Козыгина - Красновармейской - Стицна - Кривоусова				
7		Зам		07.21						
Изм.	Кол.уч.	Лист	Изд.	Подпись	Дата					
Проверил	Н. контроль					Проект межевания территории		Стадия	Лист	Листов
								ПМ	1	10
Разработал	Ковязина Е.В.			04.23		Основной чертёж проекта межевания территории М 1:2000		МБУ "Центр пространственного развития ГО Верояна Пышма"		

Утверждено Постановлением № 791 от 02.10.2020
(Координаты земельных участков представлены в
в Текстовой части проекта межевания территории
(шифр: 42/19/06/2020 - ПМТ.ПЗ,
Таблицы № 1, 2)

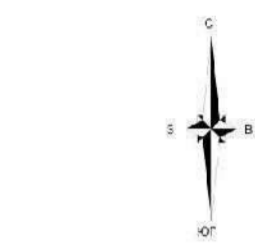
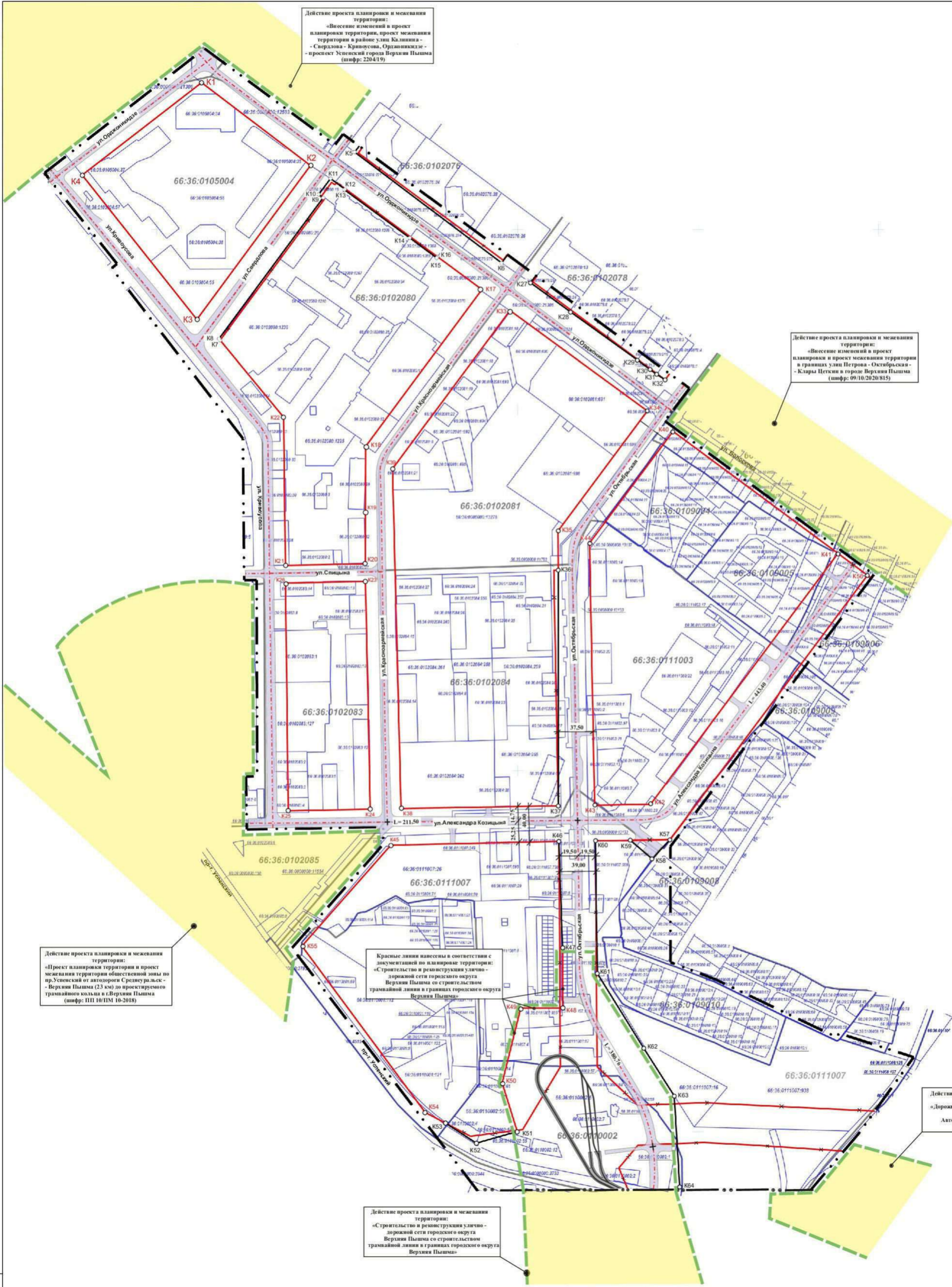
1	1.3.1	959.83	405936.210 405921.950 405900.600 405888.690 405922.980 405933.300 405969.630 405967.610 405963.090 405960.030 405951.500 405942.830 405939.080 405936.210 405922.980 405888.690 405880.420 405878.980 405873.100 405875.610 405881.480 405913.690 405913.340 405907.880 405919.920 405938.610 405942.690 405949.980 405931.110	1532501.370 1532576.850 1532478.160 1532494.660 1532520.170 1532560.300 1532511.060 1532509.570 1532506.260 1532504.010 1532497.740 1532491.950 1532497.270 1532501.370 1532520.170 1532494.660 1532505.820 1532507.750 1532515.680 1532517.540 1532509.660 1532533.640 1532536.140 1532533.640 1532509.660 1532517.540	2.1	2.1.6.2	1739.42	405785.600 405783.190 405780.690 405776.170 405779.190 405742.850 405736.740 405726.990 405737.870 405733.410 405750.340 405748.500 405749.970 405745.050 405745.440 405742.390 405748.770 405766.970 405785.600 405792.740	1532840.190 1532842.290 1532842.060 1532843.940 1532850.040 1532873.170 1532864.590 1532848.600 1532841.140 1532833.900 1532823.180 1532820.310 1532819.420 1532814.830 1532813.790 1532807.920 1532812.710 1532826.410 1532840.190 1532845.480	2.2	2.2.1.2	1115.00	405533.020 405533.210 405533.570 405585.460 405564.930	1532487.110 1532473.820 1532487.020 1532485.610 1532466.020	2.2	2.2.1.3	742.00	405593.800 405594.890 405613.420 405612.340	1532465.830 1532504.390 1532503.860 1532465.440	2.2	2.2.6.2	1001.98	405509.460 405509.890 405450.070 405434.360 405433.940 405445.550 405445.620 405454.500 405454.200	1532571.990 1532586.290 1532588.060 1532588.530 1532574.230 1532573.890 1532583.140 1532582.830 1532573.630	2.2	2.2.6.3	408.00	405508.600 405508.160 405489.860 405482.630 405483.050	1532642.120 1532626.890 1532627.420 1532627.630 1532642.590	2.2	2.2.6.4	486.01	405477.460 405476.940 405460.940 405461.470	1532642.700 1532612.760 1532612.160 1532643.000	2.2	2.2.6.5	340.46	405460.940 405450.070 405228.290 405450.210	1532612.160 1532612.530 1532649.750 1532643.210	2.2	2.2.7.1	6593.07	405431.170 405431.390 405431.680 405432.740 405433.090 405433.940 405392.940 405360.590 405360.010 405359.520 405360.080 405392.010 405391.660 405359.740 405359.240 405358.460 405391.030 405390.770	1532469.250 1532478.110 1532489.460 1532530.590 1532549.270 1532574.230 1532574.330 1532576.090 1532576.090 1532546.720 1532546.030 405391.660 405359.740 1532530.300 1532530.300 1532485.020 1532484.380 1532470.780	2.2	2.2.7.2	524.00	405359.520 405360.080 405392.010 405391.660 405359.740 405359.240	1532546.720 1532546.720 1532546.030 1532529.640 1532530.300 1532530.300	2.2	2.2.7.3	482.00	405358.460 405391.030 405390.770 405358.220	1532485.020 1532484.380 1532470.100 1532470.780	2.2	2.2.8.1	4115.23	405433.940 405434.360 405450.070 405450.070 405450.210 405434.940 405436.630 405414.470 405418.180 405369.300 405362.550 405391.380 405361.200 405360.290 405360.960 405393.310 405392.940	1532574.230 1532588.590 1532588.060 1532612.530 1532612.530 1532643.210 1532643.460 1532643.880 1532633.960 1532615.710 1532633.550 1532644.310 1532644.870 1532591.680 1532591.670 1532590.960 1532574.330	2.2	2.2.8.2	438.89	405450.070 405450.210 405436.630 405434.940	1532612.530 1532643.210 1532643.460 1532613.040	2.2	2.2.8.3	895.00	405414.470 405418.180 405369.300 405362.550 405391.380	1532643.880 1532633.960 1532615.710 1532633.550 1532644.310	2.2	2.2.8.4	538.00	405392.940 405393.310 405360.290 405360.960	1532574.330 1532576.090 1532591.680 1532591.670	3	3.1.1	9150.14	405319.510 405317.920 405316.440 405307.870 405228.890 405226.620 405223.910 405230.620 405222.310 405225.210 405227.970 405228.610 405243.210 405243.510 405251.080 405251.690 405261.550 405263.320 405266.070 405258.320 405258.210 405257.980 405256.830 405256.480 405256.890 405255.620 405255.890 405237.000 405237.030 405228.330 405225.290 405226.420 405227.390 405228.170 405229.470 405229.170	1532475.710 1532475.800 1532456.110 1532448.630 1532378.090 1532379.000 1532388.310 1532401.610 1532408.720 1532411.590 1532413.500 1532418.760 1532426.770 1532431.030 1532447.320 1532447.320 1532464.960 1532478.190 1532493.910 1532511.030 1532512.810 1532516.100 1532533.100 1532538.290 1532544.700 1532551.500 1532559.690 1532558.610 1532558.580 405298.970 405320.630	3	3.1.2	3505.33	405227.970 405235.610 405243.210 405243.510 405251.080 405251.690 405261.550 405263.320 405266.070 405268.320 405258.210 405257.980 405256.830 405256.480 405256.890 405255.620 405248.670 405237.000 405237.030 405228.330 405225.290 405226.420 405227.390 405228.170 405229.470 405229.170	1532413.500 1532418.760 1532426.770 1532431.030 1532447.320 1532447.320 1532464.960 1532478.190 1532493.910 1532511.030 1532512.810 1532516.100 1532533.100 1532538.290 1532544.700 1532551.500 1532559.690 1532558.610 1532558.580 1532568.170 1532567.410 1532413.500 1532418.760 1532426.770 1532431.030 1532447.320 1532447.320 1532464.960 1532478.190 1532493.910 1532511.030 1532512.810 1532516.100 1532533.100 1532538.290 1532544.700 1532551.500 1532559.690 1532558.610 1532558.580 1532413.500 1532418.760 1532426.770 1532431.030 1532447.320 1532447.320 1532464.960 1532478.190 1532493.910 1532511.030 1532512.810 1532516.100 1532533.100 1532538.290 1532544.700 1532551.500 1532559.690 1532558.610 1532558.580 1532413.500 1532418.760 1532426.770 1532431.030 1532447.320 1532447.320 1532464.960 1532478.190 1532493.910 1532511.030 1532512.810 1532516.100 1532533.100 1532538.290 1532544.700 1532551.500 1532559.690 1532558.610 1532558.580 1532413.500 1532418.760 1532426.770 1532431.030 1532447.320 1532447.320 1532464.960 1532478.190 1532493.910 1532511.030 1532512.810 1532516.100 1532533.100 1532538.290 1532544.700 1532551.500 1532559.690 1532558.610 1532558.580 1532413.500 1532418.760 1532426.770 1532431.030 1532447.320 1532447.320 1532464.960 1532478.190 1532493.910 1532511.030 1532512.810 1532516.100 1532533.100 1532538.290 1532544.700 1532551.500 1532559.690 1532558.610 1532558.580 1532413.500 1532418.760 1532426.770 1532431.030 1532447.320 1532447.320 1532464.960 1532478.190 1532493.910 1532511.030 1532512.810 1532516.100 1532533.100 1532538.290 1532544.700 1532551.500 1532559.690 1532558.610 1532558.580 1532413.500 1532418.760 1532426.770 1532431.030 1532447.320 1532447.320 1532464.960 1532478.190 1532493.910 1532511.030 1532512.810 1532516.100 1532533.100 1532538.290 1532544.700 1532551.500 1532559.690 1532558.610 1532558.580 1532413.500 1532418.760 1532426.770 1532431.030 1532447.320 1532447.320 1532464.960 1532478.190 1532493.910 1532511.030 1532512.810 1532516.100 1532533.100 1532538.290 1532544.700 1532551.500 1532559.690 1532558.610 1532558.580 1532413.500 1532418.760 1532426.770 1532431.030 1532447.320 1532447.320 1532464.960 1532478.190 1532493.910 1532511.030 1532512.810 1532516.100 1532533.100 1532538.290 1532544.700 1532551.500 1532559.690 1532558.610 1532558.580 1532413.500 1532418.760 1532426.770 1532431.030 1532447.320 1532447.320 1532464.960 1532478.190 1532493.910 1532511.030 1532512.810 1532516.100 1532533.100 1532538.290 1532544.700 1532551.500 1532559.690 1532558.610 1532558.580 1532413.500 1532418.760 1532426.770 1532431.030 1532447.320 1532447.320 1532464.960 1532478.190 1532493.910 1532511.030 1532512.810 1532516.100 1532533.100 1532538.290 1532544.700 1532551.500 1532559.690 1532558.610 1532558.580 1532413.500 1532418.760 1532426.770 1532431.030 1532447.320 1532447.320 1532464.960 1532478.190 1532493.910 1532511.030 1532512.810 1532516.100 1532533.100 1532538.290 1532544.700 1532551.500 1532559.690 1532558.610 1532558.580 1532413.500 1532418.760 1532426.770 1532431.030 1532447.320 1532447.320 1532464.960 1532478.190 1532493.910 1532511.030 1532512.810 1532516.100 1532533.100 1532538.290 1532544.700 1532551.500 1532559.690 1532558.610 1532558.580 1532413.500 1532418.760 1532426.770 1532431.030 1532447.320 1532447.320 1532464.960 1532478.190 1532493.910 1532511.030 1532512.810 1532516.100 1532533.100 1532538.290 1532544.700 1532551.500 1532559.690 1532558.610 1532558.580 1532413.500 1532418.760 1532426.770 1532431.030 1532447.320 1532447.320 1532464.960 1532478.190 1532493.910 1532511.030 1532512.810 1532516.100 1532533.100 1532538.290 1532544.700 1532551.500 1532559.690 1532558.610 1532558.580 1532413.500 1532418.760 1532426.770 1532431.030 1532447.320 1532447.320 1532464.960 1532478.190 1532493.910 1532511.030 1532512.810 1532516.100 1532533.100 1532538.290 1532544.700 1532551.500 1532559.690 1532558.610 1532558.580 1532413.500 1532418.760 1532426.770 1532431.030 1532447.320 1532447.320 1532464.960 1532478.190 1532493.910 1532511.030 1532512.810 1532516.100 1532533.100 1532538.290 1532544.700 1532551.500 1532559.690 1532558.610 1532558.580 1532413.500 1532418.760 1532426.770 1532431.030 1532447.320 1532447.320 1532464.960 1532478.190 1532493.910 1532511.030 1532512.810 1532516.100 1532533.100 1532538.290 1532544.700 1532551.500 1532559.690 1532558.610 1532558.580 1532413.500 1532418.760 1532426.770 1532431.030 1532447.320 1532447.320 1532464.960 1532478.190 1532493.910 1532511.030 1532512.810 1532516.100 1532533.100 1532538.290 1532544.700 1532551.500 1532559.690 1532558.610 1532558.580 1532413.500 1532418.760 1532426.770 1532431.030 1532447.320 1532447.320 1532464.960 1532478.190 1532493.910 1532511.030 1532512.810 1532516.100 1532533.100 1532538.290 1532544.700 1532551.500 1532559.690 1532558.610 1532558.580 1532413.500 1532418.760 1532426.770 1532431.030 1532447.320 1532447.320 1532464.960 1532478.190 1532493.910 1532511.030 1532512.810 1532516.100 1532533.100 1532538.290 1532544.700 1532551.500 1532559.690 1532558.610 1532558.580 1532413.500 1532418.760 1532426.770 1532431.030 1532447.320 1532447.320 1532464.960 1532478.190 1532493.910 1532511.030 1532512.810 1532516.100 1532533.100 1532538.290 1532544.700 1532551.500 1532559.690 1532558.610 1532558.580 1532413.500 1532418.760 1532426.770 1532431.030 1532447.320 1532447.320 1532464.960 1532478.190 1532493.910 1532511.030 1532512.810 1532516.100 1532533.100 1532538.290 1532544.700 1532551.500 1532559.690 1532558.610 1532558.580 1532413.500 1532418.760 1532426.770 1532431.030 1532447.320 1532447.320 1532464.960 1532478.190 1532493.910 1532511.030 1532512.810 1532516.100 1532533.100 1532538.290 1532544.700 1532551.500 1532559.690 1532558.610 1532558.580 1532413.500 1532418.760 1532426.770 1532431.030 1532447.320 1532447.320 1532464.960 1532478.190 1532493.910 1532511.030 1532512.810 1532516.100 1532533.100 1532538.290 1532544.700 1532551.500 1532559.690 1532558.610 1532558.580 1532413.500 1532418.760 1532426.770 1532431.030 1532447.320 1532447.320 1532464.960 1532478.190 1532493.910 1532511.030 1532512.810 1532516.100 1532533.100 1532538.290 1532544.700 1532551.500 1532559.690 1532558.610 1532558.580 1532413.500 1532418.760 1532426.770 1532431.030 1532447.320 1532447.320 1532464.960 1532478.190 1532493.910 1532511.030 1532512.810 1532516.100 1532533.100 1532538.290 1532544.700 1532551.500 1532559.690 1532558.610 1532558.580 1532413.500 1532418.76
---	-------	--------	--	--	-----	---------	---------	--	--	-----	---------	---------	--	---	-----	---------	--------	--	--	-----	---------	---------	--	---	-----	---------	--------	--	---	-----	---------	--------	--	--	-----	---------	--------	--	--	-----	---------	---------	--	--	-----	---------	--------	--	--	-----	---------	--------	--	--	-----	---------	---------	--	---	-----	---------	--------	--	--	-----	---------	--------	--	---	-----	---------	--------	--	--	---	-------	---------	--	---	---	-------	---------	--	---

Номер квартала	Номер участка	Площадь участка, м2	Координаты участка										
			X	Y									
2.1	2.1.5	22127	Образование и просвещение (Код 3.5)										
			405829.97	1532598.56									
			405819.77	1532612.30									
			405806.11	1532630.72									
			405794.36	1532646.68									
			405792.74	1532645.48									
			405785.60	1532640.19									
			405766.97	1532626.41									
			405748.77	1532612.71									
			405742.35	1532607.90									
			405736.14	1532603.25									
			405715.48	1532587.67									
			405705.77	1532602.01									
			405681.89	1532637.67									
			405679.02	1532641.96									
			405676.57	1532645.63									
			405666.34	1532637.98									
			405638.25	1532638.48									
			405629.72	1532638.63									
			405621.19	1532638.78									
			405621.13	1532636.62									
			405619.12	1532568.62									
			405617.72	1532516.22									
			405616.34	1532465.36									
			405616.29	1532464.30									
			405711.41	1532461.92									
			405711.70	1532482.28									
			405711.86	1532493.28									
			405711.94	1532499.28									
			405712.16	1532515.28									
			405712.28	1532523.37									
			405709.09	1532523.94									
			405709.23	1532530.82									
405709.52	1532539.20												
405710.03	1532549.92												
405712.16	1532549.86												
405715.81	1532549.77												
405732.39	1532549.36												
405712.16	1532515.28												
405711.94	1532499.28												
405711.86	1532493.28												
405711.70	1532482.28												
405711.41	1532461.92												
405710.03	1532549.92												
405726.94	1532461.53												
405734.84	1532461.33												
405765.06	1532483.85												
405779.84	1532494.81												
405794.54	1532505.71												
405809.48	1532516.79												
405823.50	1532527.18												
405838.39	1532538.23												
405854.05	1532549.85												
405869.43	1532561.25												
405879.15	1532568.45												
2.1	2.1.4.1	6681	Многоэтажная жилая застройка (высотная застройка) (Код 2.6)										
			405811.40	1532570.10									
			405870.29	1532585.47									
			405870.49	1532590.36									
			405829.97	1532598.56									
			405824.34	1532594.37									
			405802.09	1532577.80									
			405787.01	1532566.57									
			405765.92	1532550.68									
			405763.21	1532548.65									
			405732.39	1532549.36									
			405715.81	1532549.77									
			405712.16	1532549.86									
			405710.03	1532549.92									
			405709.52	1532539.20									
			405709.23	1532530.82									
			405709.09	1532523.94									
			405712.28	1532523.37									
			405712.16	1532515.28									
			405711.94	1532499.28									
			405711.86	1532493.28									
			405711.70	1532482.28									
			405711.41	1532461.92									
			405710.03	1532549.92									
			405726.94	1532461.53									
			405734.84	1532461.33									
			405765.06	1532483.85									
			405779.84	1532494.81									
			405794.54	1532505.71									
			405809.48	1532516.79									
			405823.50	1532527.18									
			405838.39	1532538.23									
			405854.05	1532549.85									
405869.43	1532561.25												
405879.15	1532568.45												
2.1	2.1.5.2	4510	Образование и просвещение (Код 3.5)										
			405824.34	1532594.37									
			405818.64	1532595.68									
			405808.21	1532598.09									
			405784.33	1532603.58									
			405781.81	1532591.94									
			405780.83	1532587.44									
			405779.78	1532582.56									
			405790.54	1532580.26									
			405802.09	1532577.80									
			405799.81	1532542.73									
			405801.18	1532548.57									
			405799.81	1532542.73									
			405765.92	1532550.68									
			405763.21	1532548.65									
			405732.39	1532549.36									
			405715.81	1532549.77									
			405732.87	1532545.38									
			405755.14	1532539.64									
			405769.66	1532535.90									
			405765.92	1532521.38									
			405764.67	1532516.53									
			405716.55	1532528.93									
			405709.23	1532530.82									
			405709.09	1532523.94									
			405712.28	1532523.37									
			405712.16	1532515.28									
			405711.94	1532499.28									
			405711.86	1532493.28									
			405711.70	1532482.28									
			405711.41	1532461.92									
			405710.03	1532549.92									
			405726.94	1532461.53									
405734.84	1532461.33												
405765.06	1532483.85												
405779.84	1532494.81												
405794.54	1532505.71												
405809.48	1532516.79												
405823.50	1532527.18												
405838.39	1532538.23												
405854.05	1532549.85												
405869.43	1532561.25												
405879.15	1532568.45												
2.1	2.1.5.3	679	Образование и просвещение (Код 3.5)										
			405824.34	1532594.37									
			405818.64	1532595.68									
			405808.21	1532598.09									
			405784.33	1532603.58									
			405781.81	1532591.94									
			405780.83	1532587.44									
			405779.78	1532582.56									
			405790.54	1532580.26									
			405802.09	1532577.80									
			405799.81	1532542.73									
			405801.18	1532548.57									
			405799.81	1532542.73									
			405765.92	1532550.68									
			405763.21	1532548.65									
			405732.39	1532549.36									
			405715.81	1532549.77									
			405732.87	1532545.38									
			405755.14	1532539.64									
			405769.66	1532535.90									
			405765.92	1532521.38									
			405764.67	1532516.53									
			405716.55	1532528.93									
			405709.23	1532530.82									
			405709.09	1532523.94									
			405712.28	1532523.37									
			405712.16	1532515.28									
			405711.94	1532499.28									
			405711.86	1532493.28									
			405711.70	1532482.28									
			405711.41	1532461.92									
			405710.03	1532549.92									
			405726.94	1532461.53									
405734.84	1532461.33												
405765.06	1532483.85												
405779.84	1532494.81												
405794.54	1532505.71												
405809.48	1532516.79												
405823.50	1532527.18												
405838.39	1532538.23												
405854.05	1532549.85												
405869.43	1532561.25												
405879.15	1532568.45												
2.1	2.1.5.4	640	Образование и просвещение (Код 3.5)										
			405824.34	1532594.37									
			405818.64	1532595.68									
			405808.21	1532598.09									
			405784.33	1532603.58									
			405781.81	1532591.94									
			405780.83	1532587.44									
			405779.78	1532582.56									
			405790.54	1532580.26									
			405802.09	1532577.80									
			405799.81	1532542.73									
			405801.18	1532548.57									
			405799.81	1532542.73									
			405765.92	1532550.68									
			405763.21	1532548.65									
			405732.39	1532549.36									
			405715.81	1532549.77									
			405732.87	1532545.38									
			405755.14	1532539.64									
			405769.66	1532535.90									
			405765.92	1532521.38									
			405764.67	1532516.53									
			405716.55	1532528.93									
			405709.23	1532530.82									
			405709.09	1532523.94									
			405712.28	1532523.37									
			405712.16	1532515.28									
			405711.94	1532499.28									
			405711.86	1532493.28									
			405711.70	1532482.28									
			405711.41	1532461.92									
			405710.03	1532549.92									
			405726.94	1532461.53									
405734.84	1532461.33												
405765.06	1532483.85												
405779.84	1532494.81												
405794.54	1532505.71												
405809.48	1532516.79												
405823.50	1532527.18												
405838.39	1532538.23												
405854.05	1532549.85												
405869.43	1532561.25												
405879.15	1532568.45												
2.1	2.1.5.5	9	Образование и просвещение (Код 3.5)										
			405824.34	1532594.37									
			405818.64	1532595.68									
			405808.21	1532598.09									
			405784.33	1532603.58									
			405781.81	1532591.94									
			405780.83	1532587.44									
			405779.78	1532582.56									
			405790.54	1532580.26									
			405802.09	1532577.80									
			405799.81	1532542.73									
			405801.18	1532548.57									
			405799.81	1532542.73									
			405765.92	1532550.68									
			405763.21	1532548.65									
			405732.39	1532549.36									
			405715.81	1532549.77									
			405732.87	1532545.38									
			405755.14	1532539.64									
			405769.66	1532535.90									
			405765.92	1532521.38									
			405764.67	1532516.53									
			405716.55	1532528.93									
			405709.23	1532530.82									
			405709.09	1532523.94									
			405712.28	1532523.37									
			405712.16	1532515.28									
			405711.94	1532499.28									
			405711.86	1532493.28									
			405711.70	1532482.28									
			405711.41	1532461.92									
			405710.03	1532549.92									
			405726.94	1532461.53									
405734.84	1532461.33												
405765.06	1532483.85												
405779.84	1532494.81												
405794.54	1532505.71												
405809.48	1532516.79												
405823.50	1532527.18												
405838.39	1532538.23												
405854.05	1532549.85												
405869.43	1532561.25												
405879.15	1532568.45												
2.1	2.1.5.6	4819	Образование и просвещение (Код 3.5)										
			405824.34	1532594.37									
			405818.64	1532595.68									
			405808.21	1532598.09									
			405784.33	1532603.58									
			405781.81	1532591.94									
			405780.83	1532587.44									
			405779.78	1532582.56									
			405790.54	1532580.26									
			405802.09	1532577.80									
			405799.81	1532542.73									
			405801.18	1532548.57									
			405799.81	1532542.73									
			405765.92	1532550.68									
			405763.21	1532548.65									
			405732.39	1532549.36									
			405715.81	1532549.77									
			405732.87	1532545.38									
			405755.14	1532539.64									
			405769.66	1532535.90									
			405765.92	1532521.38									
			405764.67	1532516.53									
			405716.55	1532528.93									
			405709.23	1532530.82									
			405709.09	1532523.94									
			405712.28	1532523.37									
			405712.16	1532515.28									
			405711.94	1532499.28									
			405711.86	1532493.28									
			405711.70	1532482.28									
			405711.41	1532461.92									
			405710.03	1532549.92									
			405726.94	1532461.53									
405734.84	1532461.33												
405765.06	1532483.85												
405779.84	1532494.81												
405794.54	1532505.71												
405809.48	1532516.79												
405823.50	1532527.18												
405838.39	1532538.23												
405854.05	1532549.85												
405869.43	1532561.25												
405879.15	1532568.45												
2.1	2.1.4.4	11	Многоэтажная жилая застройка (высотная застройка) (Код 2.6)										
			405712.16	1532549.86									
			405710.03	1532549.92									
			405709.52	1532539.20									
			2.1	2.1.4.5	1173	Многоэтажная жилая застройка (высотная застройка) (Код 2.6)							
						405769.66	1532535.90						
						405755.14	1532539.64						
						405732.87	1532545.38						
						405715.81	1532549.77						
						405712.16	1532549.86						
						405709.52	1532539.20						
						405709.23	1532530.82						
						405716.55	1532528.93						
						405764.67	1532516.53						
						405765.92	1532521.38						
						405804.45	1532562.47						
						405787.01	1532566.57						
						405765.92	1532550.68						
						405799.81	1532542.73						
						405801.18	1532548.57						
						2.1	2.1.4.6	535	Многоэтажная жилая застройка (высотная застройка) (Код 2.6)				
									405804.45	1532562.47			
									405787.01	1532566.57			
									405765.92	1532550.68			
									405799.81	1532542.73			
									405801.18	1532548.57			
									2.1	2.1.4.7	573	Многоэтажная жилая застройка (высотная застройка) (Код 2.6)	
												405842.27	1532590.24
												405824.34	1532594.37
												405802.09	1532577.80
												405838.20	1532570.12
												405841.77	1532587.79

Номер квартала	Номер участка	Площадь участка, м2	Координаты участка	
			X	Y
2.1	2.1.4	10755	Многоэтажная жилая застройка (высотная застройка) (Код 2.6)	
			405811.40	1532570.10
			405870.29	1532585.47
			405870.49	1532590.36
			405829.9	

Номер квартала	Номер участка	Площадь участка, кв.м	Координаты участка		
1	1.1	1641	405815.53	1532428.73	
Многоэтажная жилая застройка (высотная застройка)(Код2.6)			405804.87	1532443.85	
			405801.42	1532448.76	
			405795.04	1532457.82	
			405789.83	1532431.72	
			405764.47	1532425.12	
			405767.31	1532427.05	
			405772.27	1532419.86	
			405786.05	1532399.91	
			405806.35	1532414.95	
			405803.91	1532418.18	
			405806.79	1532420.47	
			405809.25	1532417.10	
		405813.01	1532419.89		
		405809.72	1532424.39		
		405812.73	1532426.63		
1	1.3	4147	405971.07	1532506.63	
Многоэтажная жилая застройка (высотная застройка)(Код2.6)			405968.41	1532510.16	
			405969.63	1532511.06	
			405933.30	1532560.30	
			405931.11	1532558.68	
			405919.92	1532550.38	
			405907.88	1532541.45	
			405875.61	1532517.54	
			405873.10	1532515.68	
			405878.98	1532507.75	
			405880.42	1532505.82	
			405888.69	1532494.66	
			405900.60	1532478.16	
			405901.65	1532476.78	
			405905.35	1532479.41	
			405914.31	1532485.79	
			405936.21	1532501.37	
			405939.08	1532497.27	
			405942.83	1532491.95	
		405951.50	1532497.74		
		405954.19	1532494.16		
1	1.4	30901	406051.69	1532397.46	
Многоэтажная жилая застройка (высотная застройка)(Код 2.6)автотранспорта (код 4.9)			406049.27	1532395.59	
			406051.51	1532391.86	
			406035.74	1532380.20	
			406032.87	1532383.76	
			405941.00	1532316.27	
			405895.37	1532377.77	
			405823.25	1532326.05	
			405816.96	1532317.12	
			405790.99	1532338.73	
			405627.81	1532340.77	
			405629.47	1532429.38	
			405689.87	1532428.25	
			405760.05	1532429.15	
			405768.23	1532417.10	
			405772.03	1532419.68	
			405738.20	1532396.32	
			405736.20	1532364.76	
			405750.13	1532353.76	
			405750.13	1532353.49	
			405786.16	1532376.71	
			405843.10	1532394.29	
			405862.39	1532408.11	
			405843.03	1532434.28	
			405887.08	1532464.61	
			405927.94	1532408.40	
			405933.82	1532406.52	
			405979.93	1532439.83	
			405964.96	1532460.61	
			405991.06	1532479.74	
	1	1.5	6031	405945.21	1532321.64
Под здание с нежилыми помещениями			405942.50	1532325.03	
			405939.89	1532323.06	
			405935.54	1532328.93	
			405938.24	1532330.90	
			405903.85	1532379.61	
			405893.66	1532371.61	
			405894.73	1532369.59	
			405877.00	1532355.69	
			405871.60	1532348.27	
			405873.47	1532347.00	
			405868.54	1532341.03	
			405864.53	1532344.21	
			405838.59	1532312.07	
			405844.00	1532306.87	
			405839.78	1532301.17	
			405877.49	1532270.60	
			405886.47	1532275.97	
			405928.10	1532306.67	
		405939.39	1532316.55		
2.1	2.1.1	826	405909.24	1532591.10	
Жилой многоквартирный дом			405895.02	1532610.37	
			405870.57	1532592.25	
			405870.29	1532585.47	
			405881.40	1532570.10	
	2.1	2.1.2	2096	405896.03	1532611.10
	Многоэтажная жилая застройка (высотная застройка)(Код2.6)			405894.66	1532612.94
				405874.67	1532640.32
				405872.26	1532643.61
				405832.79	1532614.29
				405827.41	1532613.95
			405820.61	1532612.48	
			405819.77	1532612.30	
			405821.14	1532610.46	
			405829.97	1532598.56	
			405870.49	1532590.36	
			405870.57	1532592.25	
			405895.01	1532640.37	
2.1	2.1.3	7579	405819.77	1532612.30	
Многоэтажная жилая застройка (высотная застройка)(Код2.6)			405820.61	1532612.48	
			405827.41	1532613.95	
			405832.79	1532614.29	
			405872.26	1532643.61	
			405798.91	1532743.64	
			405748.79	1532706.36	
			405782.43	1532662.27	
			405787.93	1532655.07	
			405794.36	1532646.68	
			405806.11	1532630.72	
	2.1	2.1.6	7229	405785.60	1532640.19
	Многоэтажная жилая застройка (высотная застройка)(Код2.6)			405792.74	1532645.48
			405794.36	1532646.68	
			405787.93	1532655.07	
			405782.43	1532662.27	
			405748.79	1532706.36	
			405673.42	1532650.28	
			405674.22	1532649.11	
			405676.57	1532645.63	
			405679.02	1532641.96	
			405681.89	1532637.67	
			405705.77	1532602.01	
			405715.48	1532587.67	
		405736.14	1532603.25		
		405742.38	1532607.92		
		405748.77	1532612.71		
		405766.97	1532626.41		
2.2	2.2.1	5379	405616.30	1532464.00	
Многоэтажная жилая застройка (высотная застройка)(Код2.6)			405612.32	1532464.21	
			405693.78	1532464.60	
			405694.91	1532464.79	
			405633.00	1532465.88	
			405621.94	1532466.11	
			405623.65	1532516.30	
			405623.96	1532525.32	
			405532.91	1532524.96	
			405634.79	1532524.88	
			405586.30	1532523.68	
			405595.57	1532523.49	
			405595.40	1532515.49	
		405613.74	1532514.99		

Номер квартала	Номер участка	Площадь участка, кв.м	Координаты участка		
2	2.2.1.4	80	405532.64	1532516.13	
Коммунальное обслуживание (код 3.1)			405532.91	1532524.96	
			405523.96	1532525.32	
			405523.65	1532516.30	
2	2.2.3.5	80	405533.42	1532570.01	
Коммунальное обслуживание (код 3.1)			405532.91	1532579.18	
			405524.95	1532579.40	
			405524.70	1532570.26	
3	3.1.3	80	405238.89	1532497.82	
Коммунальное обслуживание (код 3.1)			405238.89	1532510.16	
			405232.40	1532497.82	
			405232.40	1532497.82	
3	3.3.1	80	405275.98	1532534.28	
Коммунальное обслуживание (код 3.1)			405275.98	1532643.27	
			405267.06	1532643.27	
			405267.03	1532634.28	
2.2	2.2.2	4399	405523.96	1532525.32	
Многоэтажная жилая застройка (высотная застройка) (код 2.6)			405532.91	1532524.96	
			405534.79	1532524.88	
			405586.30	1532523.68	
			405595.57	1532523.49	
			405595.40	1532515.49	
			405613.74	1532514.99	
			405617.70	1532514.99	
			405617.91	1532524.01	
			405618.82	1532558.43	
			405619.10	1532567.39	
			405615.20	1532567.58	
			405596.60	1532568.10	
			405588.11	1532568.75	
			405555.96	1532569.94	
			405533.42	1532570.01	
			405524.70	1532570.26	
	2.2	2.2.3	6695	405619.10	1532567.39
	Многоэтажная жилая застройка (высотная застройка) (код 2.6)автотранспорта (код 4.9)			405615.20	1532567.58
			405586.10	1532568.10	
			405588.11	1532568.75	
			405535.96	1532569.94	
			405533.42	1532570.01	
			405524.70	1532570.26	
			405621.19	1532638.78	
			405588.66	1532639.39	
			405533.67	1532640.42	
			405526.62	1532640.55	
			405524.95	1532579.40	
2.2		2.2.4	5562	405521.94	1532466.11
Многоэтажная жилая застройка (высотная застройка) (код 2.6)				405523.65	1532516.30
				405508.78	1532527.55
				405432.72	1532529.36
				405431.66	1532488.23
				405431.37	1532476.88
				405431.15	1532468.02
			405507.06	1532466.43	
	2.2	2.2.5	3960	405523.96	1532525.32
	Многоэтажная жилая застройка (высотная застройка) (код 2.6)			405508.78	1532527.55
				405432.72	1532529.36
				405433.07	1532544.04
				405433.92	1532573.00
			405445.53	1532572.66	
			405454.18	1532572.66	
			405509.44	1532570.76	
			405524.70	1532570.26	
2.2		2.2.6	5509	405433.92	1532573.00
Многоэтажная жилая застройка (высотная застройка) (код 2.6)				405445.53	1532572.66
				405454.18	1532572.66
				405509.44	1532570.76
			405524.70	1532570.26	
			405434.34	1532587.30	
			405450.05	1532586.83	
			405450.05	1532581.30	
			405450.19	1532641.98	
			405461.45	1532641.77	
			405477.44	1532641.47	
			405483.03	1532641.36	
			405508.68	1532640.89	
			405526.62	1532640.55	
			405524.95	1532579.40	
	2.2	2.2.8	5996	(1) 405450.07	1532644.85
	Многоэтажная жилая застройка (высотная застройка) (код 2.6)			405436.70	1532644.85
				405416.95	1532644.86
				405414.11	1532644.86
			405392.87	1532644.86	
			405361.20	1532644.87	
			405361.05	1532637.01	
			405360.90	1532627.06	
			405360.29	1532591.68	
			405360.01	1532575.09	
			405392.94	1532574.33	



ВЕДОМОСТЬ КООРДИНАТ КРАСНЫХ ЛИНИЙ

Обозначение точки	X, м	Y, м
Т1	408192.60	153249.89
К1	408070.74	153270.35
К2	409000.11	153224.47
К3	408060.17	153217.34
К4	408088.62	153241.33
К5	408062.78	153283.12
К6	408877.15	153270.25
К7	408878.76	153228.93
К8	408025.10	153234.45
К9	408030.80	153237.49
К10	408066.55	153250.82
К11	408044.81	153248.49
К12	408043.89	153248.01
К13	408960.50	153240.48
К14	408988.11	153251.18
К15	408969.63	153241.00
К16	408033.30	153250.30
К17	408780.72	153241.84
К18	408689.87	153243.15
К19	408629.41	153231.28
К20	408627.75	153242.59
К21	408761.10	153240.54
К22	408665.84	153241.38
К23	408587.48	153238.88
К24	408585.67	153245.71
К25	408608.21	153242.75
К26	408940.83	153204.19
К27	408958.25	153255.91
К28	408885.28	153273.84
К29	408844.76	153276.85
К30	408839.42	153276.03
К31	408823.38	153278.47
К32	408910.09	153249.38
К33	408798.91	153274.04
К34	408665.69	153264.53
К35	408623.37	153264.87
К36	408581.20	153240.87
К37	408588.22	153270.78
К38	408724.84	153249.33
К39	408776.28	153272.10
К40	408661.00	153258.99
К41	408638.05	153274.38
К42	408361.78	153288.23
К43	408662.88	153279.59
К44	408217.68	153249.49
К45	408212.84	153245.00
К46	408203.70	153249.00
К47	408137.05	153249.85
К48	408137.05	153249.85
К49	408064.10	153282.71
К50	408000.35	153299.48
К51	404987.48	153254.12
К52	405009.49	153250.29
К53	405021.85	153249.45
К54	408268.80	153250.93
К55	408168.82	153287.84
К56	408233.69	153278.88
К57	408262.46	153279.46
К58	408233.03	153274.83
К59	408222.49	153288.07
К60	408175.40	153288.23
К61	408052.70	153279.59
К62	408050.77	153279.51
К63	404838.68	153278.69
К64	404838.68	153278.69

УСЛОВНЫЕ ОБОЗНАЧЕНИЯ:

- K1 - Проектируемые красные линии;
 - Отменяемые красные линии;
 - Красные линии (утвержденные);
 - Граница земельных участков по сведениям ЕГРН;
 - Граница кадастровых кварталов;
 - Граница проектирования;
 - Границы смежных проектов
- K1** - Координаты красных линий (ранее утвержденные в 2012 г.)
- K5** - Координаты красных линий (проектные)

Действие проекта планировки и межевания территории:
«Внесение изменений в проект планировки территории, проект межевания территории в районе улиц Калинина - Свердловская - Кривоштанская - Орджоникидзе» - проект населенной территории Верхняя Пышма (шифр: 2204/19)

Действие проекта планировки и межевания территории:
«Внесение изменений в проект планировки и проект межевания территории в границах улиц Петрова - Октябрьская - Клары Цеткин в городе Верхняя Пышма (шифр: 09/10/2020/815)

Действие проекта планировки и межевания территории:
«Проект планировки территории и проект межевания территории общественной зоны по пр. Успенский от автодороги Среднеуральск - Верхняя Пышма (23 км) до проектируемого трамвайного вокзала в г. Верхняя Пышма (шифр: ПП 10/ПМ 10-2018)

Красные линии нанесены в соответствии с документацией по планировке территории:
«Строительство и реконструкция улично-дорожной сети городского округа Верхняя Пышма со строительством трамвайной линии в границах городского округа Верхняя Пышма»

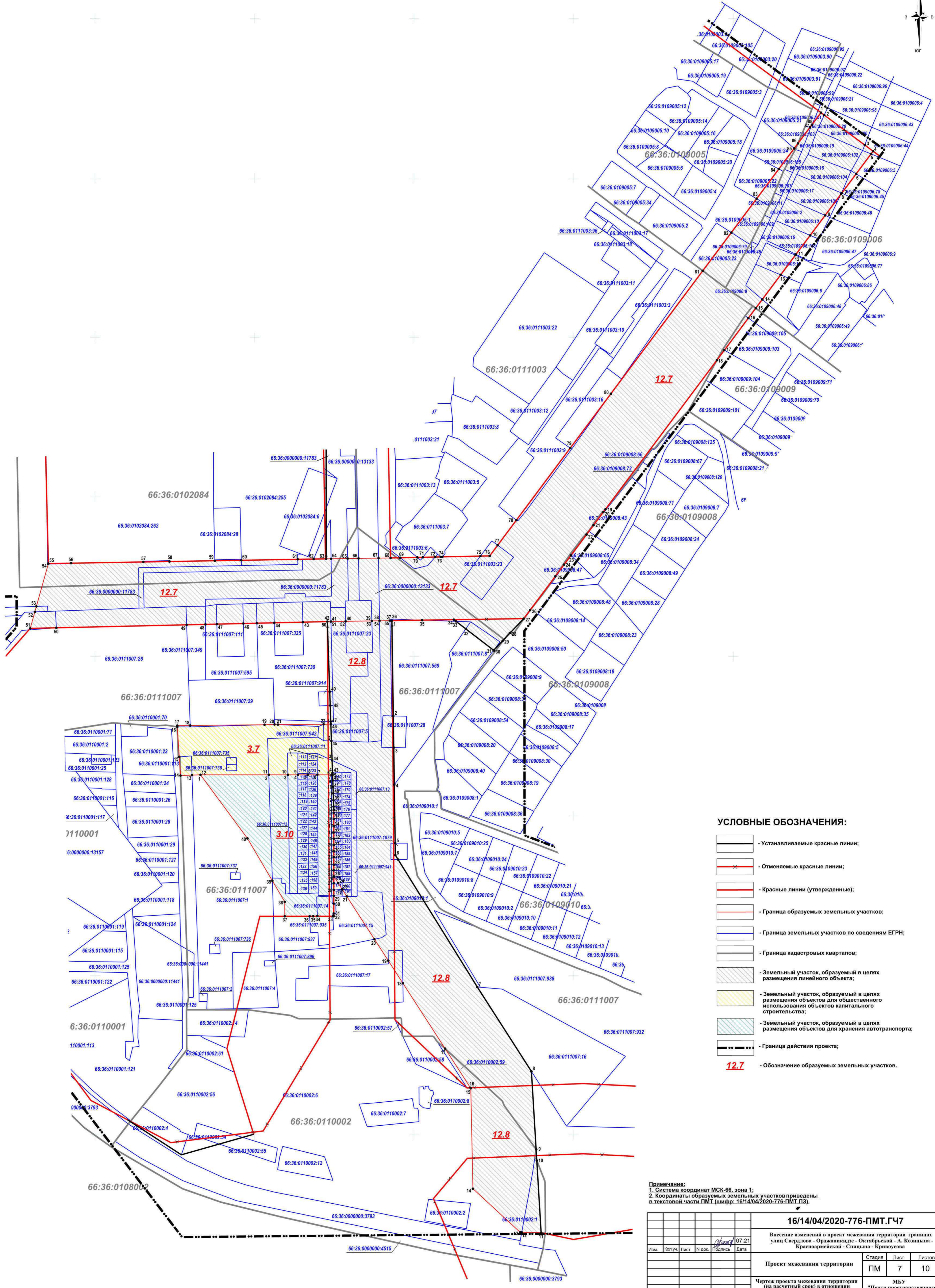
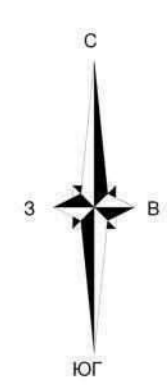
Действие проекта планировки и межевания территории:
«Строительство и реконструкция улично-дорожной сети городского округа Верхняя Пышма со строительством трамвайной линии в границах городского округа Верхняя Пышма»

Действие проекта планировки и межевания территории:
«Дорожно-транспортная инфраструктура г.В.Пышма. Автодорога по ул.Красных Партизан» (шифр: 7018/ПД/ДП)

Имен. № гос. зап. Проект и дата

16/14/04/2020-776-ПМТ.ГЧ5					
7	7	Зам.	1	04.21	
Имен.	Колуч.	Лист	Листов	Листов	
Проект межевания территории					Страницы
					Лист
					Листов
Чертеж красных линий					МБ
М 1:2000					«Центр пространственного развития ГО Верхняя Пышма»

Примечание:
1. Система координат МСК-66, зона 1.

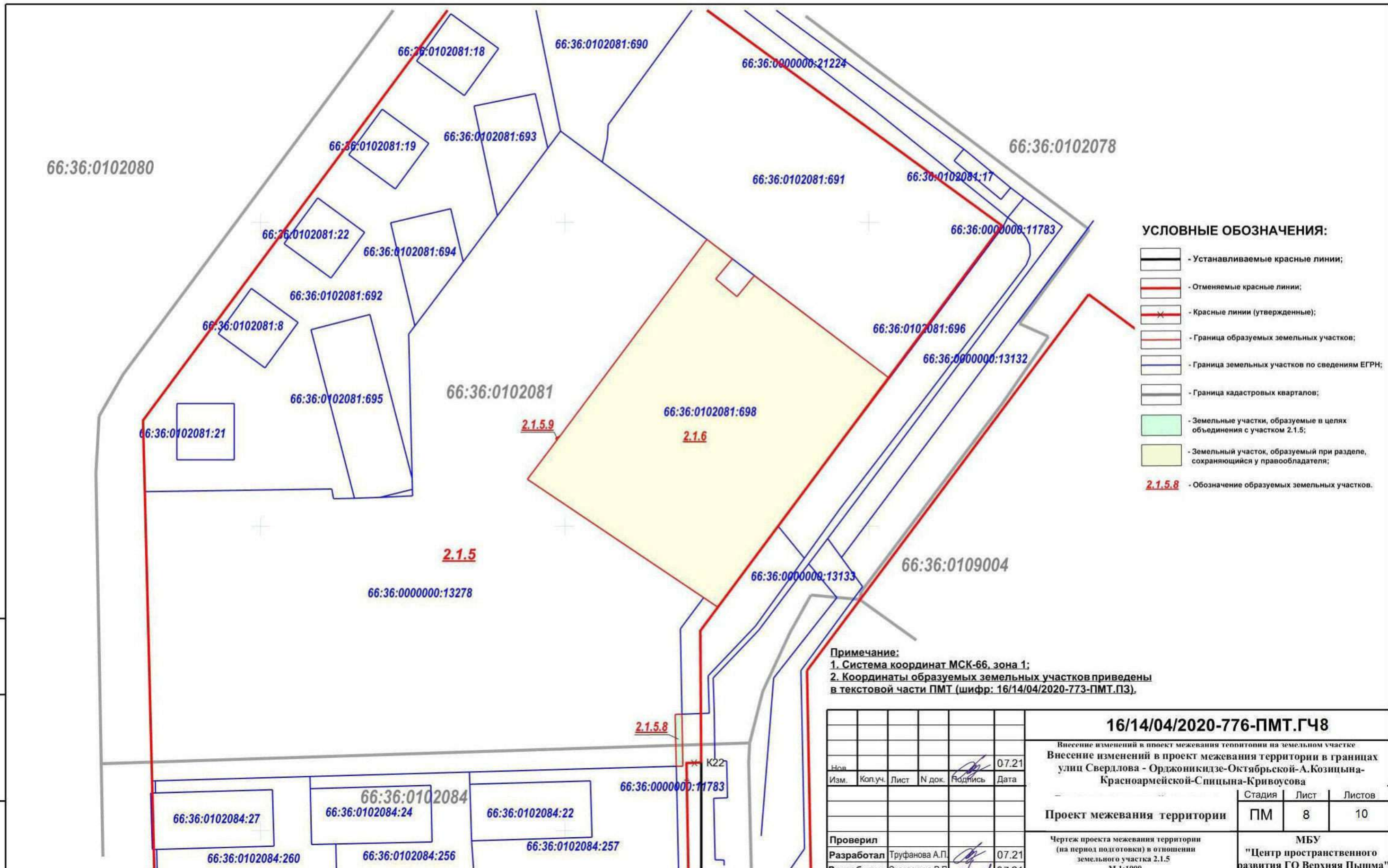


- УСЛОВНЫЕ ОБОЗНАЧЕНИЯ:**
- Устанавливаемые красные линии;
 - Отменяемые красные линии;
 - Красные линии (утвержденные);
 - Граница образуемых земельных участков;
 - Граница земельных участков по сведениям ЕГРН;
 - Граница кадастровых кварталов;
 - Земельный участок, образуемый в целях размещения линейного объекта;
 - Земельный участок, образуемый в целях размещения объектов для общественного использования объектов капитального строительства;
 - Земельный участок, образуемый в целях размещения объектов для хранения автотранспорта;
 - Граница действия проекта;
 - Обозначение образуемых земельных участков.

Примечание:
 1. Система координат МСК-66, зона 1;
 2. Координаты образуемых земельных участков приведены в текстовой части ПМТ (шифр: 16/14/04/2020-776-ПМТ.ПЗ).

16/14/04/2020-776-ПМТ.ГЧ7					
Внесение изменений в проект межевания территории границ улиц Свердловская - Орджоникидзе - Октябрьской - А. Козыгина - Красноармейской - Спешкина - Кривоусова					
Изм.	Колуч.	Лист	№ док.	Подпись	Дата
				<i>[Signature]</i>	07.21
Проект межевания территории			Стадия	Лист	Листов
			ПМ	7	10
Чертеж проекта межевания территории (на расчетный срок) в отношении линейных объектов и земельных участков 3.7 и 3.10 М 1:1000					
Разработал	Старшина	Р.П.	<i>[Signature]</i> 07.21		
МБУ "Центр пространственного развития ГО Верхняя Пышма"					

Имя, И.подп., Подп. и дата, Взам. инв. N



- УСЛОВНЫЕ ОБОЗНАЧЕНИЯ:**
- Устанавливаемые красные линии;
 - Отменяемые красные линии;
 - Красные линии (утвержденные);
 - Граница образуемых земельных участков;
 - Граница земельных участков по сведениям ЕГРН;
 - Граница кадастровых кварталов;
 - Земельные участки, образуемые в целях объединения с участком 2.1.5;
 - Земельный участок, образуемый при разделе, сохраняющийся у правообладателя;
 - 2.1.5.8** - Обозначение образуемых земельных участков.

Примечание:
 1. Система координат МСК-66, зона 1;
 2. Координаты образуемых земельных участков приведены в текстовой части ПМТ (шифр: 16/14/04/2020-773-ПМТ.ПЗ).

Инв. N подл.	Подл. и дата	Взам. инв. N

16/14/04/2020-776-ПМТ.ГЧ8					
Внесение изменений в проект межевания территории на земельном участке					
Внесение изменений в проект межевания территории в границах					
улиц Свердлова - Орджоникидзе-Октябрьской-А.Козицына-					
Красноармейской-Спицына-Кривоусова					
Изм.	Коп.уч.	Лист	N док.	Подпись	Дата
					07.21
Проект межевания территории				Стадия	Лист
				ПМ	8
				Листов	10
Проверил				МБУ	
Разработал Труфанова А.П.				"Центр пространственного	
Разработал Старостина Р.П.				развития ГО Верхняя Пышма"	
				М 1:1000	

