


УСЛОВНЫЕ ОБОЗНАЧЕНИЯ

Административные границы

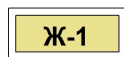


Граница населенного пункта (сущ)

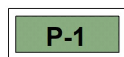


Граница земельных участков

Территориальные зоны

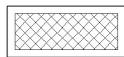


Зона индивидуальной жилой застройки




Зона парков и особых природных территорий

Земельные участки, на которые градостроительные регламенты не распространяются

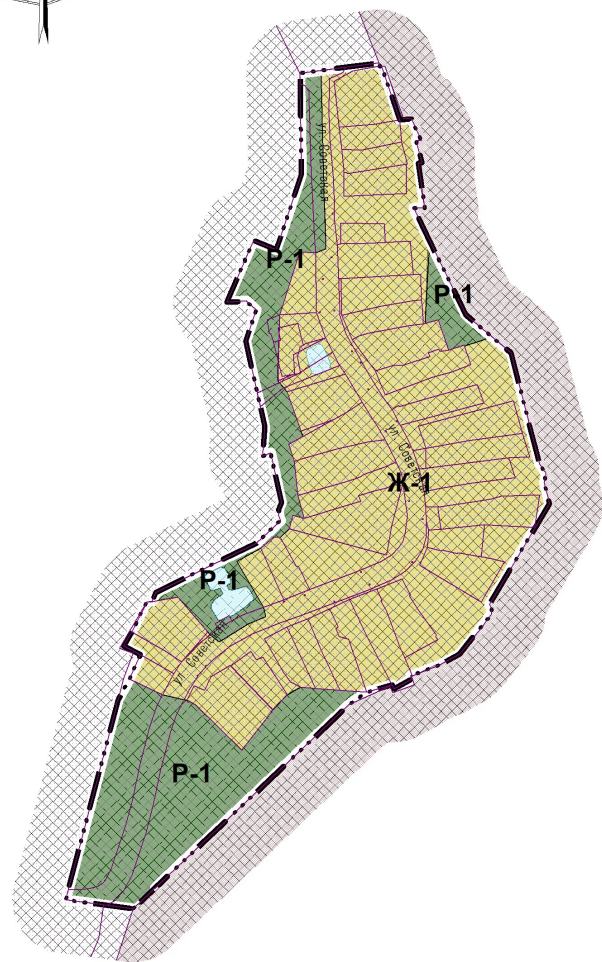


Зоны, выделенные для добычи полезных ископаемых

Земли, для которых градостроительные регламенты не устанавливаются



Земли, покрытые поверхностными водами



						Городской округ Верхняя Пышма			
Изм.	Кол.	Лист	№ док	Подп.	Дата	Правила землепользования и застройки	Стадия	Лист	Листов
Разраб.		Блохина			09.19		ПЗЗ		1
Проверил		Дьячкова			09.19	Фрагмент карты градостроительного зонирования применительно к д. Верхотурка, М 1:5000	МБУ "ЦПР ГО Верхняя Пышма"		
Директор		Садриева			09.19				