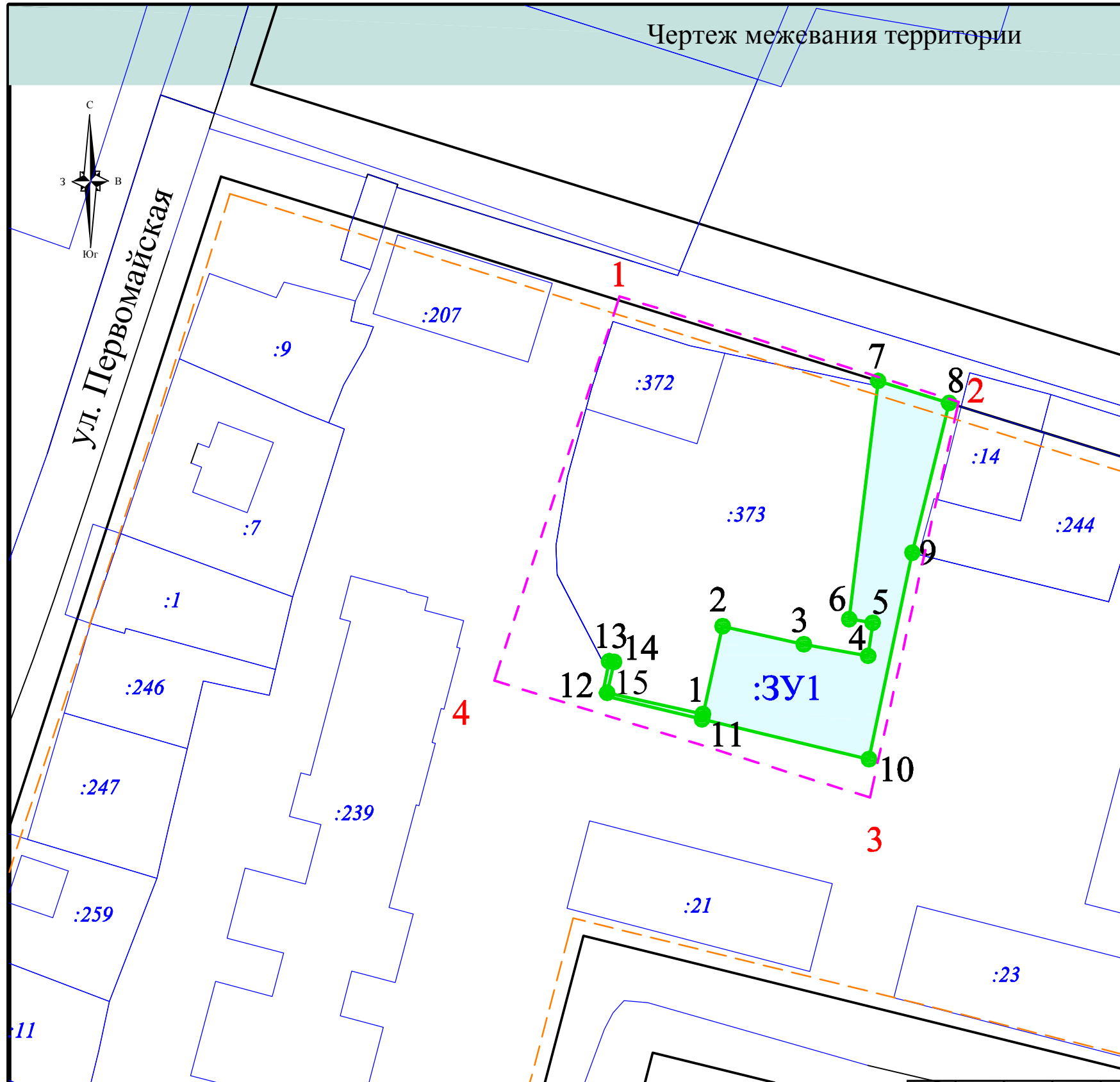










Чертеж межевания территории



Условные обозначения

-  - граница территории, в отношении которой осуществляется подготовка проекта межевания территории
-  - красные линии
-  - границы земельных участков по данным ЕГРН
-  - границы образуемых и (или) изменяемых земельных участков
-  - условные номера образуемых земельных участков
-  - номер поворотной точки земельных участков
-  - номер характерных точек границ территории, применительно к которой осуществляется подготовка проекта межевания
-  - линии отступа от красных линий в целях определения мест допустимого размещения зданий, строений, сооружений

Примечание: Красные линии из Проекта межевания территории населенных пунктов городского округа Верхняя Пышма применительно к территории с. Балтым в целях определения территории общего пользования.

						10-2021 -ПМТ			
						Проект межевания территории по адресу: городской округ Верхняя Пышма с. Балтым ул. Первомайская, 47			
Изм.	Кол.уч	Лист	№док	Подпись	Дата	Основная (утверждаемая) часть проекта межевания территории	Стадия	Лист	Листов
Разработал	Сапун С.Д.				12.21		ПМТ	1	
						Чертеж межевания территории (1 этап)	ООО "ТРИКС"		