


**ДОКУМЕНТАЦИЯ ПО ПЛАНИРОВКЕ ТЕРРИТОРИИ:
«Застройка малоэтажными жилыми домами в границах
земельных участков с кадастровыми номерами
66:36:1801011:6, 66:36:1801011:10, 66:36:1801011:195,
по ул. Набережная в п. Санаторный городского округа
Верхняя Пышма»**

Том 3. Проект межевания территории.

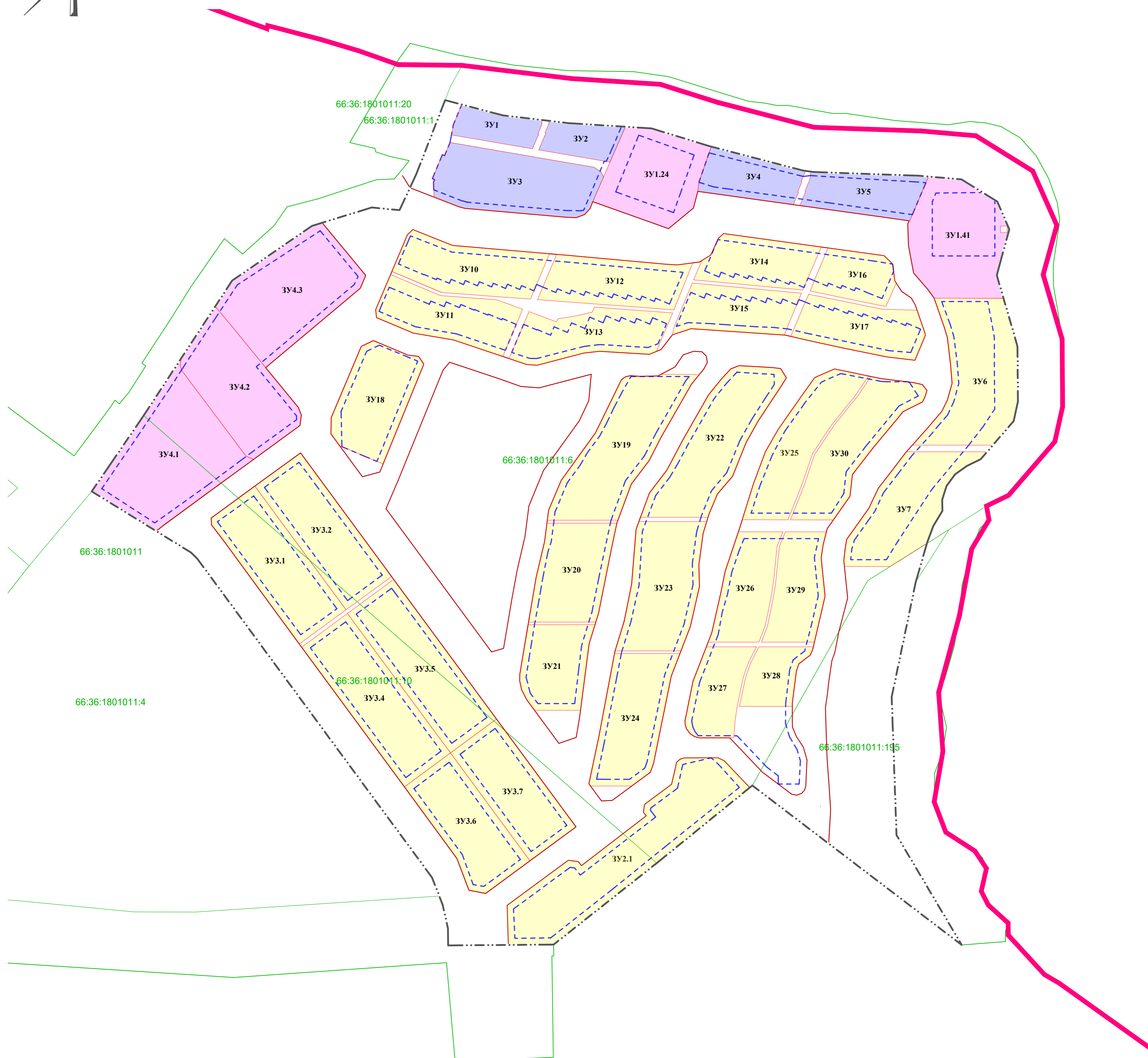
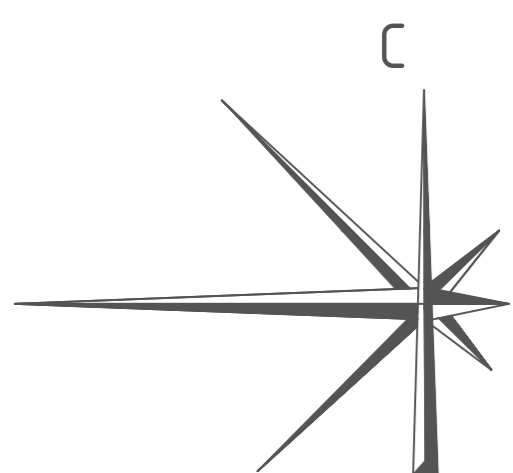
Основная (утверждаемая) часть.

Раздел 6. Графическая часть.

141-ППТ/ПМТ-ЦПР-2022/ГЧ6

Изм.	№ докум.	Подпись	Дата
			06.23

ЧЕРТЕЖ МЕЖЕВАНИЯ ТЕРРИТОРИИ
НА ПЕРИОД СТРОИТЕЛЬСТВА М 1:1000



УСЛОВНЫЕ ОБОЗНАЧЕНИЯ

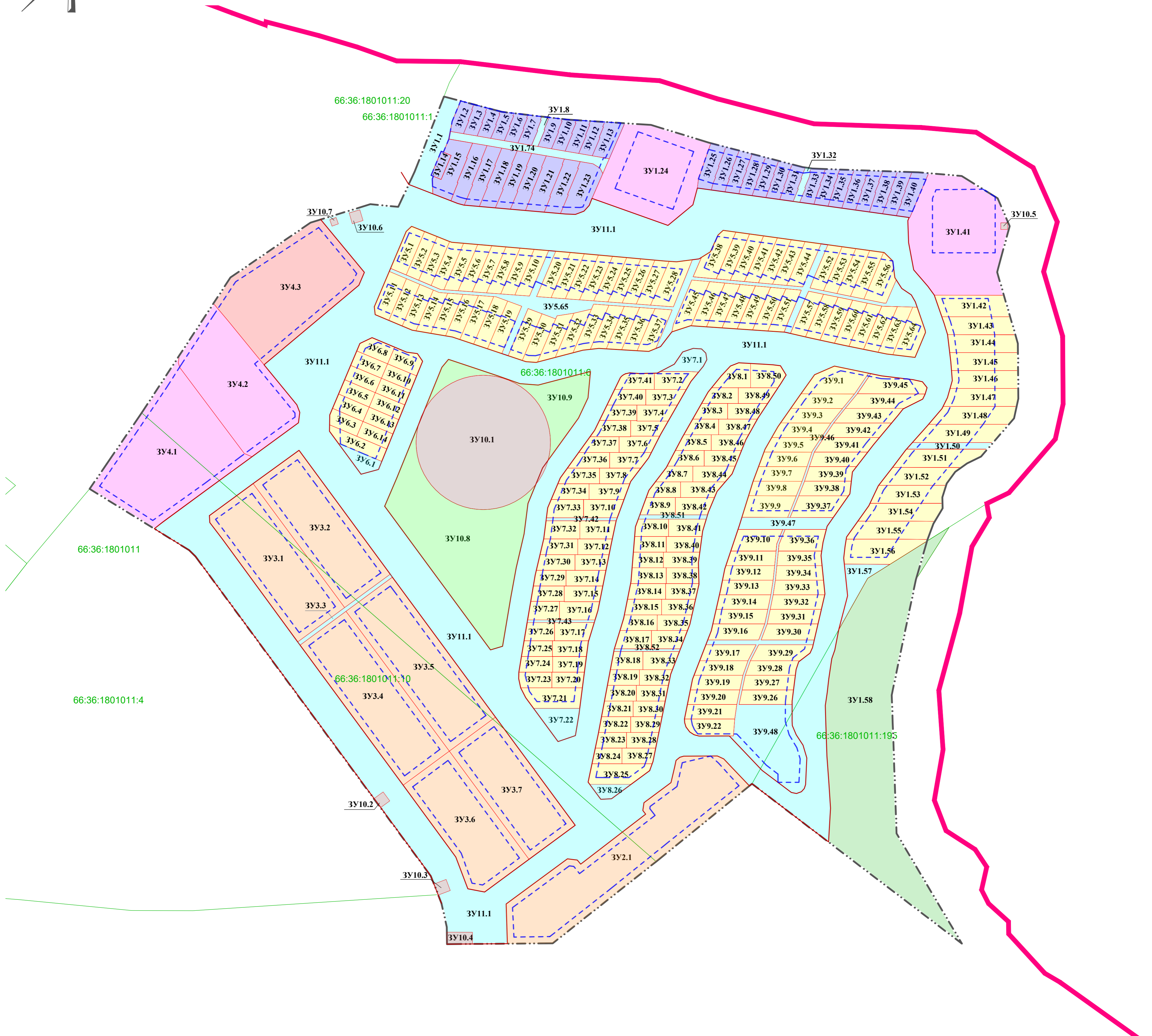
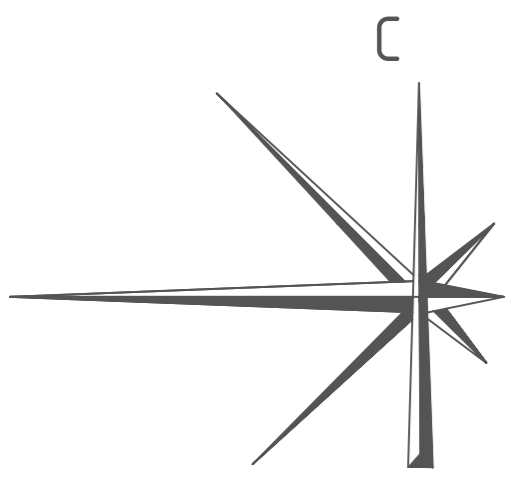
- ГРАНИЦА НАСЕЛЕННОГО ПУНКТА П.САНАТОРНЫЙ
- ГРАНИЦА ПРОЕКТА МЕЖЕВАНИЯ
- ГРАНИЦЫ ЗЕМЕЛЬНЫХ УЧАСТКОВ, УЧТЕННЫХ В ГКН
- КАДАСТРОВЫЙ НОМЕР УЧАСТКОВ
- КРАСНАЯ ЛИНИЯ УСТАНОВЛИВАЕМАЯ
- ЛИНИЯ РЕГУЛИРОВАНИЯ ЗАСТРОЙКИ
- ГРАНИЦА ОБРАЗУЕМЫХ ЗЕМЕЛЬНЫХ УЧАСТКОВ
- УСЛОВНЫЙ НОМЕР ОБРАЗУЕМЫХ ЗЕМЕЛЬНЫХ УЧАСТКОВ

ВИДЫ РАЗРЕШЕННОГО ИСПОЛЬЗОВАНИЯ ОБРАЗУЕМЫХ ЗЕМЕЛЬНЫХ УЧАСТКОВ

- БЛОКИРОВАННАЯ ЖИЛАЯ ЗАСТРОЙКА (КОД 2.3)
- ОБСЛУЖИВАНИЕ ЖИЛОЙ ЗАСТРОЙКИ (КОД 2.7)
- ГОСТИНИЧНОЕ ОБСЛУЖИВАНИЕ (КОД 4.7)

						141-ППТ/ПМТ-ЦПР-2022/ГЧ6			
						«Застройка малоэтажными жилыми домами в границах земельных участков с кадастровыми номерами 66:36:1801011:6, 66:36:1801011:10, 66:36:1801011:195, по ул. Набережная в п. Санаторный городского округа Верхняя Пышма»			
Изм.	Кол.	Лист	Док.	Подпись	Дата	Проект межевания территории. Основная (утверждаемая) часть	Стадия	Лист	Листов
Разработал		Ковязина			06.23		ПМТ	1	2
Проверил		Горячая			06.23	Чертеж межевания территории на период строительства М 1:1000	МБУ "Центр пространственного развития ГО Верхняя Пышма"		
							Формат А1		

ЧЕРТЕЖ МЕЖЕВАНИЯ ТЕРРИТОРИИ
НА РАСЧЕТНЫЙ СРОК М1:1000



УСЛОВНЫЕ ОБОЗНАЧЕНИЯ

- ГРАНИЦА НАСЕЛЕННОГО ПУНКТА П.САНАТОРНЫЙ
- ГРАНИЦА ПРОЕКТА МЕЖЕВАНИЯ
- ГРАНИЦЫ ЗЕМЕЛЬНЫХ УЧАСТКОВ, УЧТЕННЫХ В ГКН
- КАДАСТРОВЫЙ НОМЕР УЧАСТКОВ
- КРАСНАЯ ЛИНИЯ УСТАНАВЛИВАЕМАЯ
- ЛИНИЯ РЕГУЛИРОВАНИЯ ЗАСТРОЙКИ
- ГРАНИЦА ОБРАЗУЕМЫХ ЗЕМЕЛЬНЫХ УЧАСТКОВ
- УСЛОВНЫЙ НОМЕР ОБРАЗУЕМЫХ ЗЕМЕЛЬНЫХ УЧАСТКОВ

ВИДЫ РАЗРЕШЕННОГО ИСПОЛЬЗОВАНИЯ ОБРАЗУЕМЫХ ЗЕМЕЛЬНЫХ УЧАСТКОВ

- МАЛОЭТАЖНАЯ МНОГOKВАРТИРНАЯ ЖИЛАЯ ЗАСТРОЙКА (КОД 2.1.1)
- БЛОКИРОВАННАЯ ЖИЛАЯ ЗАСТРОЙКА (КОД 2.3)
- ХРАНЕНИЕ АВТОТРАНСПОРТА (КОД 2.7.1)
- ОБСЛУЖИВАНИЕ ЖИЛОЙ ЗАСТРОЙКИ (КОД 2.7)
- КОММУНАЛЬНОЕ ОБСЛУЖИВАНИЕ (КОД 3.1)
- ГОСТИНИЧНОЕ ОБСЛУЖИВАНИЕ (КОД 4.7)
- ЗЕМЕЛЬНЫЕ УЧАСТКИ (ТЕРРИТОРИИ) ОБЩЕГО ПОЛЬЗОВАНИЯ (КОД 12.0)
- БЛАГОУСТРОЙСТВО ТЕРРИТОРИИ (КОД 12.0.2)
- ОТДЫХ (РЕКРЕАЦИЯ) (КОД 5.0)

						141-ППТ/ПМТ-ЦПР-2022/ГЧ6			
						«Застройка малоэтажными жилыми домами в границах земельных участков с кадастровыми номерами 66:36:1801011:6, 66:36:1801011:10, 66:36:1801011:195, по ул. Набережная в п. Санаторный городского округа Верхняя Пышма»			
Изм.	Кол.	Лист	Док.	Подпись	Дата	Проект межевания территории. Основная (утверждаемая) часть.	Стадия	Лист	Листов
							ПМТ	2	2
						Чертеж межевания территории на расчетный срок М 1:1000			
						МБУ "Центр пространственного развития ГО Верхняя Пышма"			