

**Муниципальное казенное учреждение
«Центр пространственного развития городского округа Верхняя
Пышма»**

**Заказчик: Местная Православная Религиозная Организация
«Приход Во Имя Св. Ап. Андрея Первозванного»
Екатеринбургской Епархии Русской Православной Церкви
(Московский патриархат)**

**Проект планировки и проект межевания территории центральной
части поселка Исеть городского округа Верхняя Пышма**

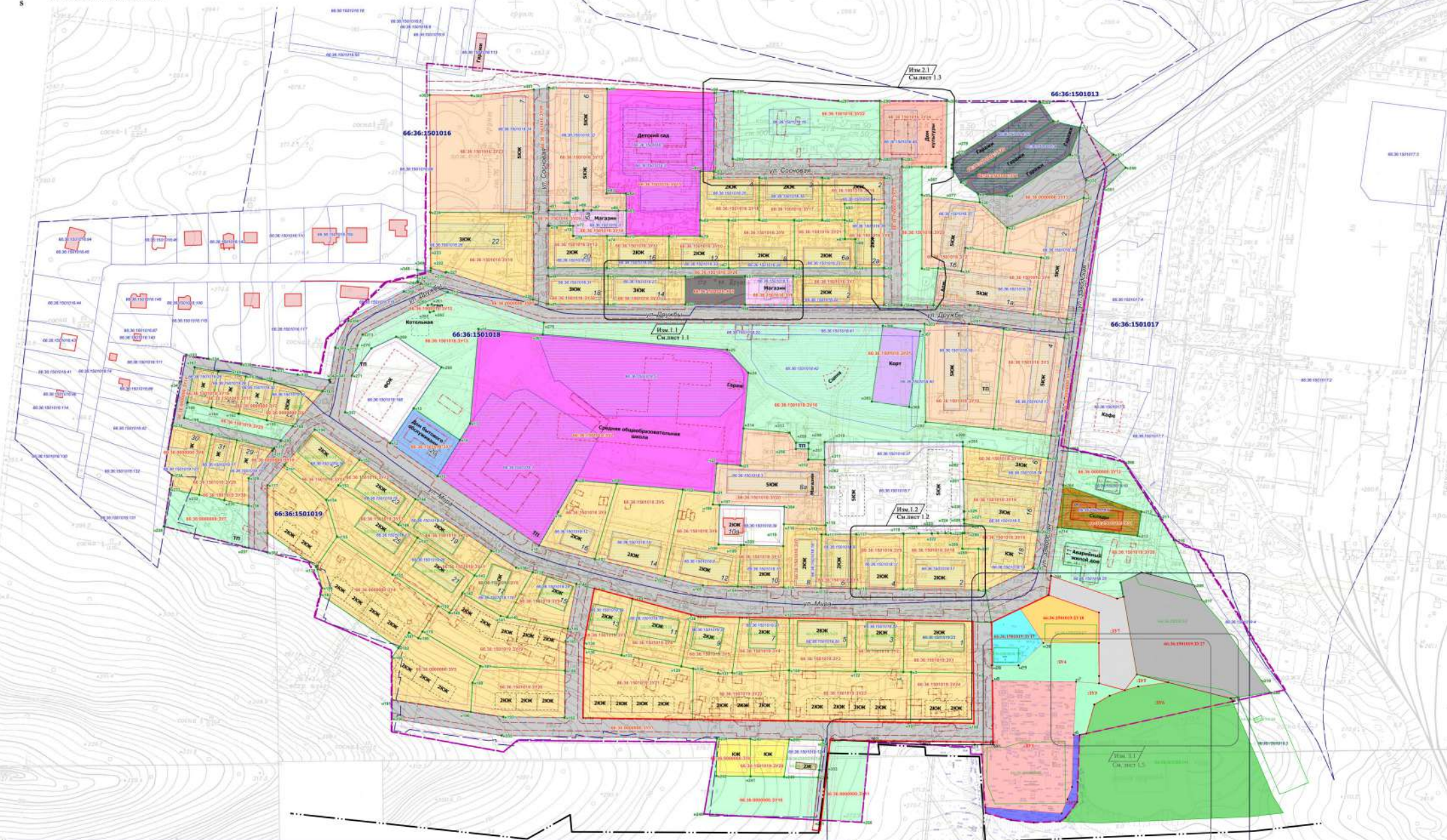
Том 3. Раздел 1. «Проект межевания территории. Графическая часть»

Шифр: 1405-2023-ПМТ
Изм.4

| Изм. | №док. | Подпись | Дата |
|------|-------|---------|-------|
| 1 | | | 08.23 |
| 2 | | | 06.24 |
| 3 | | | 02.25 |
| 4 | | | 12.25 |

город Верхняя Пышма

2025



- Условные обозначения**
- Граница территории проектирования
 - Границы планировки элементов газоснабжающей сети
 - Границы поселка Исьеть
 - Проектные решения
 - Установленные красные линии, утвержденные в составе проекта планировки территории
 - Отметочные crosses планики
 - Установленные красные линии
 - Граница проектного земельного участка
 - Линия регулирования застройки
 - Зона планируемого размещения объектов капитального строительства на земельном участке
 - Условный номер проектного земельного участка
 - Кадастровый номер проектного земельного участка
 - Зона действия сервитута

- Сведения об Едином государственном реестре недвижимости**
- Граница кадастрового квартала
 - Граница земельного участка, сведения о котором содержатся в ЕФРН
 - Номер кадастрового квартала
 - Кадастровый номер земельного участка
 - Именованный земельный участок, сведения о котором содержатся в ЕФРН
 - Охраняемые зоны объектов инженерной инфраструктуры
 - Улицы-образки сада
 - Планируемая проезжая часть улиц, пролегающая с капитальной типовой покрытием
- Примечание:**
 Выделены образующие земельные участки, необходимость которых характерна для планировки земельных участков, расположенных в границах территории проектирования. Сведения о земельных участках, в отношении которых производится их реорганизация (в том числе для объединения или разделения), представлены в листовой части проекта.

- Виды разрешенного использования проектных земельных участков:**
- Бытовое обслуживание
 - Благоустройство территории
 - Для индивидуального жилищного строительства
 - Детские, начальные и средние общеобразовательные учреждения (персонал) общего пользования
 - Коммунальное обслуживание
 - Магазины
 - Малотоннажная многоквартирная жилищная застройка
 - Склад
 - Объекты культурно-досуговой деятельности
 - Среднетоннажная жилищная застройка
 - Хранение автотранспорта
 - Площади для занятий спортом
 - Охрана природных территорий
 - Благоустройство территории
 - Среднетоннажная жилищная застройка
 - Религиозное использование
 - Оборудование инженерной инфраструктуры
 - Бытовое обслуживание
 - Хранение автотранспорта
 - Земельные участки (территории) общего пользования

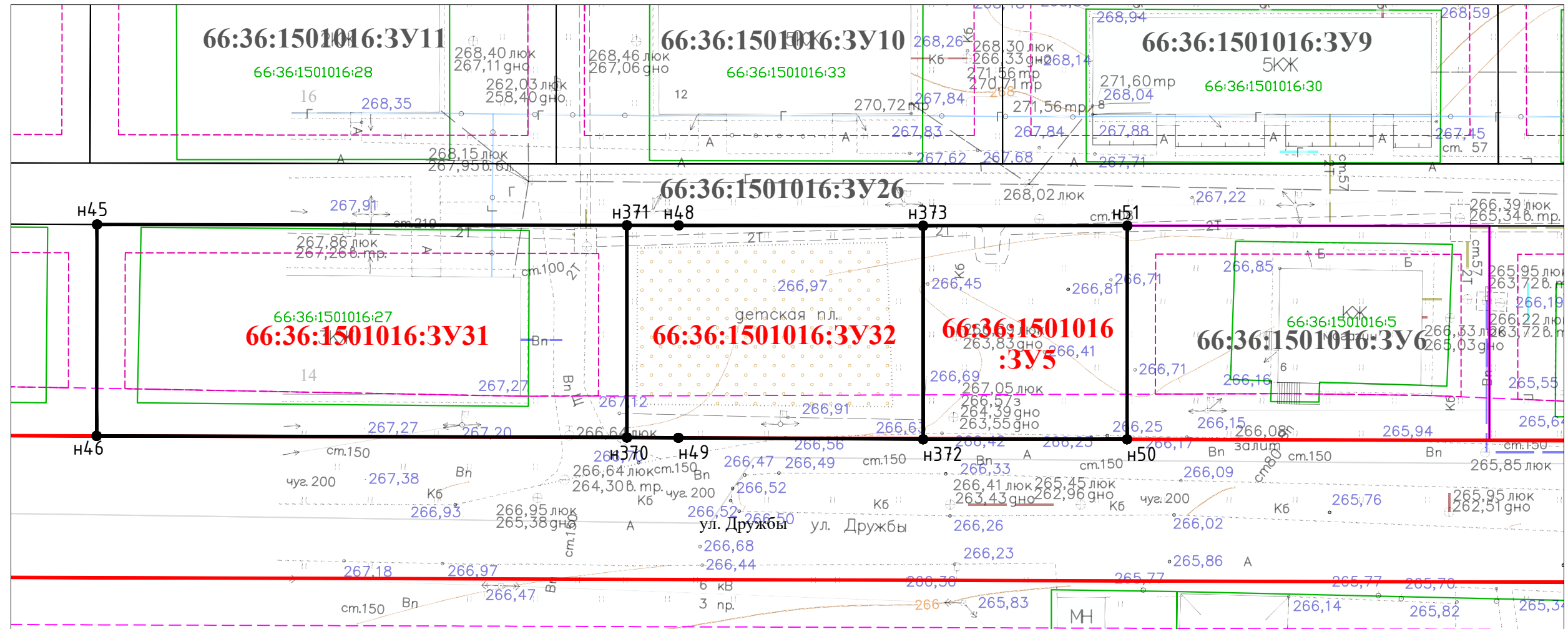
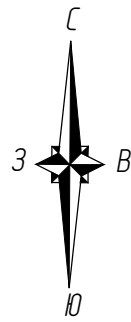
| | | ИЗМ. 2.2.1 ДИТ | |
|-------|------------|----------------|-------------|
| | | Согласовано | Согласовано |
| № п/п | Дата | Подпись | Подпись |
| 1 | 11.05.2023 | | |
| 2 | 11.05.2023 | | |
| 3 | 11.05.2023 | | |
| 4 | 11.05.2023 | | |

Проект согласован в форме электронного документа с использованием квалифицированной электронной подписи в соответствии с требованиями Федерального закона от 06.04.2011 № 63-ФЗ «Об электронной подписи».

| | | ОСНОВНАЯ ЧАСТЬ | |
|-------|------------|----------------|-------------|
| | | Согласовано | Согласовано |
| № п/п | Дата | Подпись | Подпись |
| 1 | 11.05.2023 | | |
| 2 | 11.05.2023 | | |
| 3 | 11.05.2023 | | |
| 4 | 11.05.2023 | | |

Чертеж подготовлен в форме электронного документа с использованием квалифицированной электронной подписи в соответствии с требованиями Федерального закона от 06.04.2011 № 63-ФЗ «Об электронной подписи».

Чертеж межевания территории М 1:500



Условные обозначения

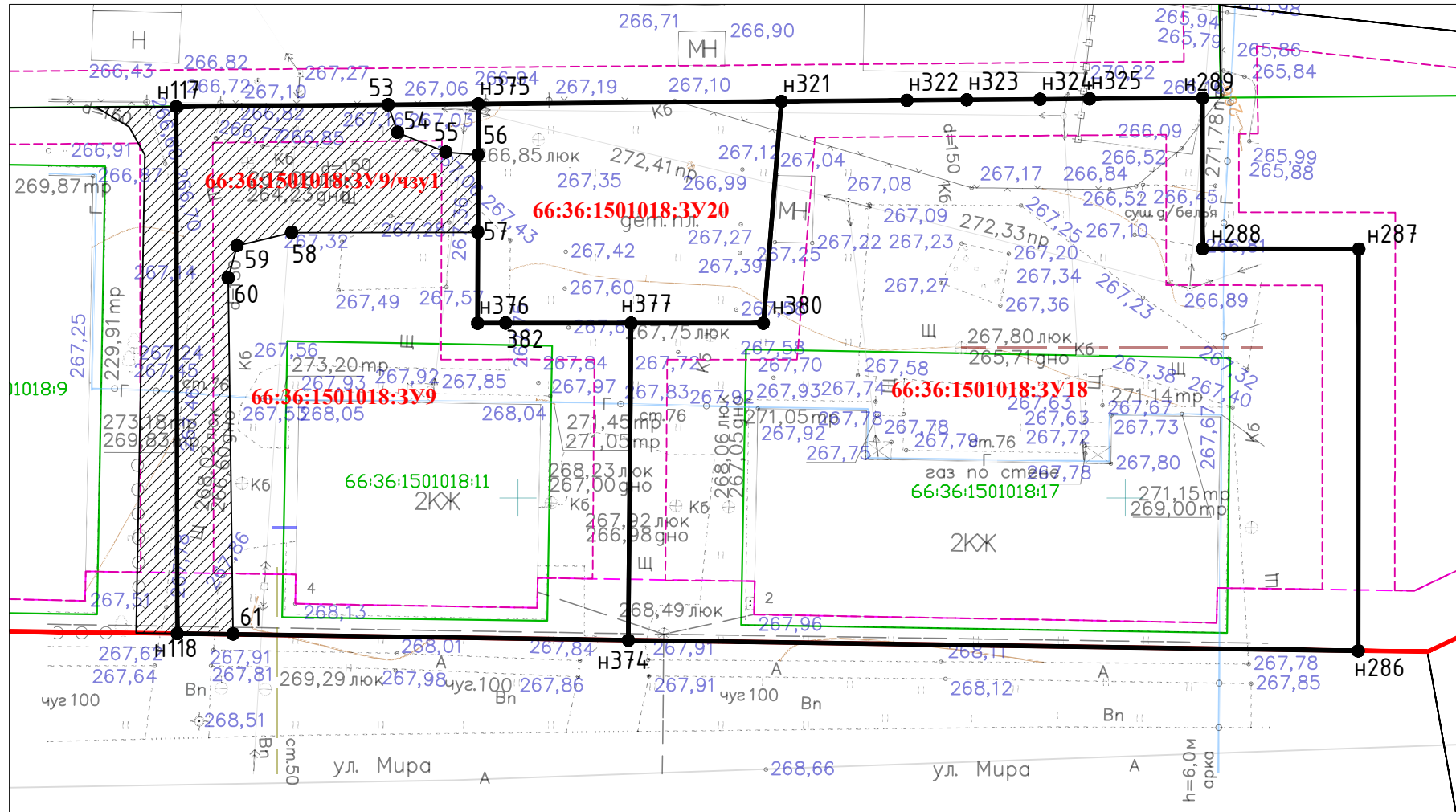
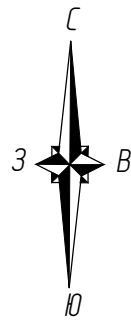
- Граница образуемого земельного участка
- Характерная точка образуемого земельного участка
- Красные линии действующие
- Линия регулирования застройки
- Зона планируемого размещения объектов капитального строительства на земельном участке
- Границы участков, поставленных на кадастровый учет
- Номер участков, поставленных на кадастровый учет

Виды разрешенного использования проектируемых земельных участков


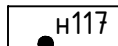







- Малоэтажная многоквартирная жилая застройка
- Земельные участки (территории) общего пользования
- Магазины
- Благоустройство территории




| | | | | | | | | | |
|------------|------|----------|------|---------|-------|---|--|------|--------|
| | | | | | | 258-117-2023-ПМТ | | | |
| | | | | | | Проект планировки и проект межевания территории центральной части поселка Исеть городского округа Верхняя Пышма | | | |
| 1 | - | Нов | | | 08.23 | Раздел 1. Проект межевания территории. Графическая часть. | Стадия | Лист | Листов |
| Изм. | Кол. | Лист | Док. | Подпись | Дата | | ПМТ | 1.1 | 3 |
| Проверил | | Дьячкова | | | 08.23 | Чертеж межевания территории М 1:500 | МБУ "Центр пространственного развития ГО Верхняя Пышма" | | |
| Разработал | | Чемакина | | | 08.23 | | | | |
| Разработал | | Ковязина | | | 08.23 | | | | |





Чертеж межевания территории М 1:500



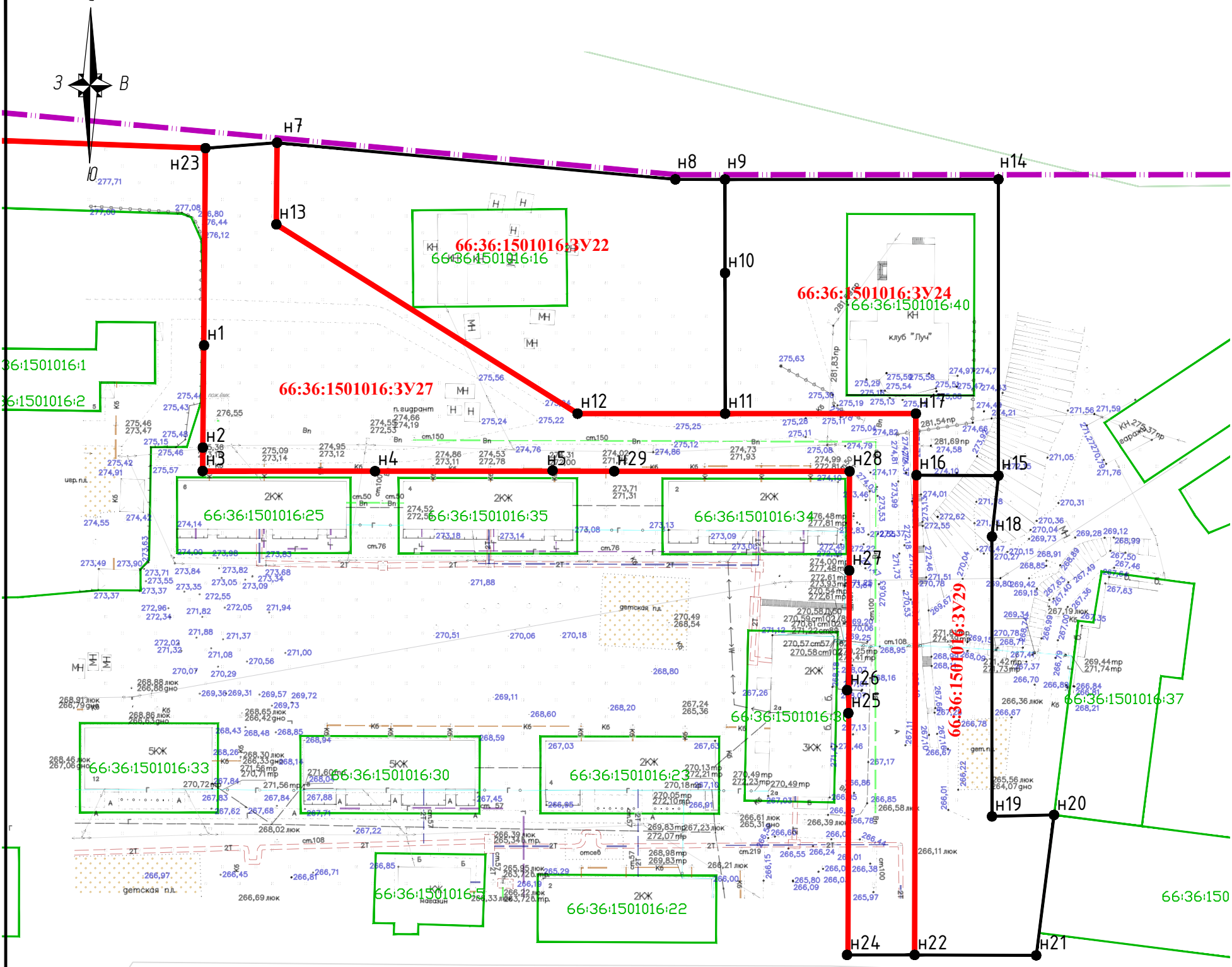
Условные обозначения

-  Граница образуемого земельного участка
-  Характерная точка образуемого земельного участка
- 66:36:1501018:3У18**  Условный номер образуемого земельного участка
-  Красные линии действующие
-  Линия регулирования застройки
-  Зона планируемого размещения объектов капитального строительства на земельном участке
-  Границы участков, поставленных на кадастровый учет
- 66:36:1501018:7**  Номер участков, поставленных на кадастровый учет
-  Зона действия сервитута







- Виды разрешенного использования проектируемых земельных участков**
-  Малоэтажная многоквартирная жилая застройка
-  Земельные участки (территории) общего пользования
-  Благоустройство территории

| | | | | | | | | | |
|------------|------|----------|------|---|-------|---|---|------|--------|
| | | | | | | 258-117-2023-ПМТ | | | |
| | | | | | | Проект планировки и проект межевания территории центральной части поселка Исеть городского округа Верхняя Пышма | | | |
| 1 | - | Нов | |  | 08.23 | Раздел 1. Проект межевания территории. Графическая часть. | Стадия | Лист | Листов |
| Изм. | Кол. | Лист | Док. | Подпись | Дата | | ПМТ | 1.2 | 3 |
| Проверил | | Дьячкова | |  | 08.23 | Чертеж межевания территории М 1:500 | МБУ "Центр пространственного развития ГО Верхняя Пышма" | | |
| Разработал | | Чемакина | |  | 08.23 | | | | |
| Разработал | | Ковязина | |  | 08.23 | | | | |




Чертеж межевания территории М 1:1000


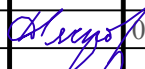




Условные обозначения

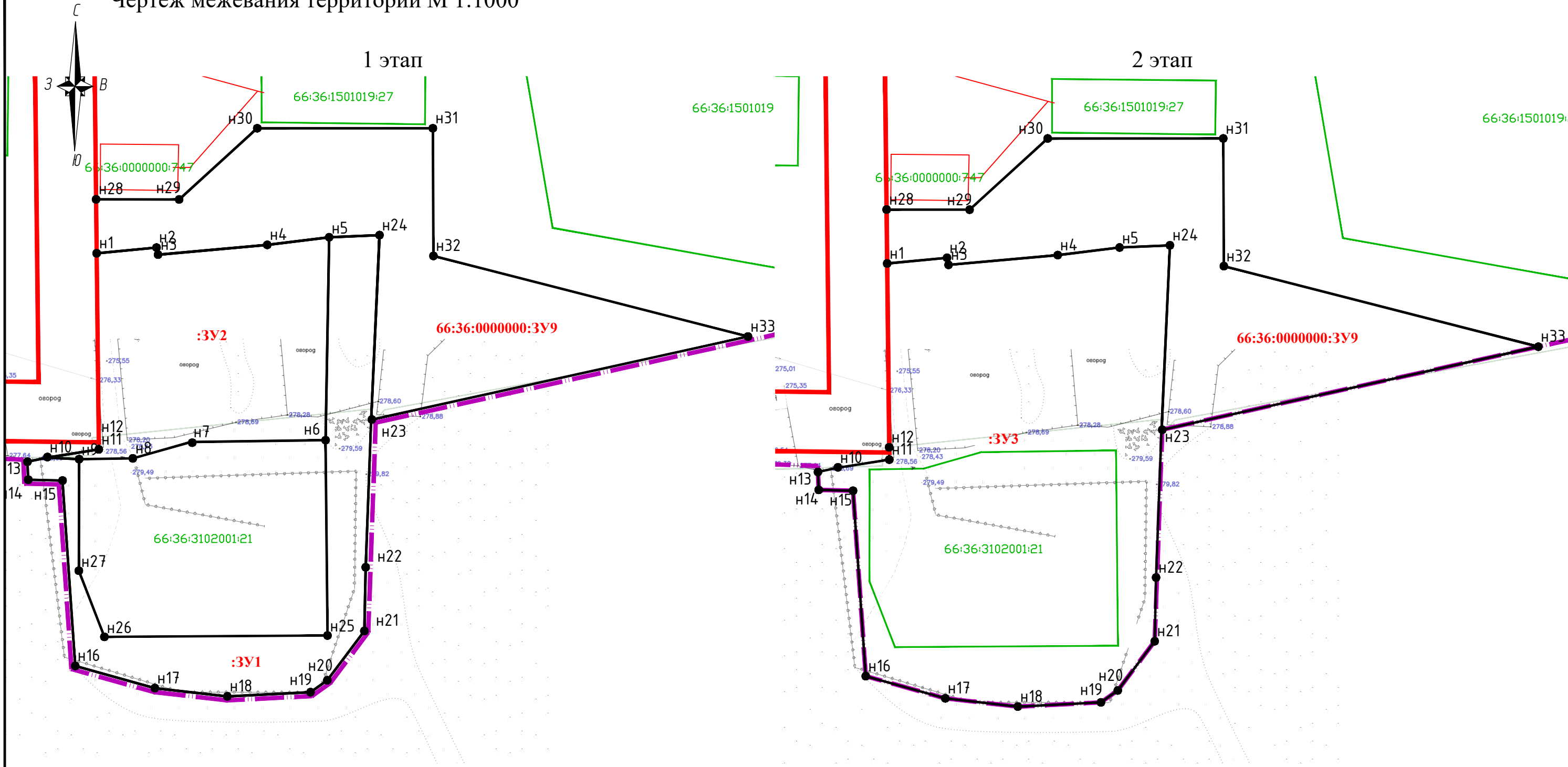
-  Граница территории проектирования
-  Граница образуемого земельного участка
-  Характерная точка образуемого земельного участка
- 66:36:1501018:3У18**  Условный номер образуемого земельного участка
-  Красные линии действующие
-  Границы участков, поставленных на кадастровый учет
- 66:36:1501018:7**  Номер участков, поставленных на кадастровый учет

Виды разрешенного использования проектируемых земельных участков

-  Объекты культурно-досуговой деятельности
-  Земельные участки (территории) общего пользования
-  Благоустройство территории

| | | | | | | |
|---|------|----------|------|---|-------|--------|
| 142-642-2024-ПМТ | | | | | | |
| 2 | - | Нов | |  | 06.24 | |
| Изм. | Кол. | Лист | Док. | Подпись | Дата | |
| Проверил | | Дьячкова | |  | 06.24 | |
| Разработал | | Чемакина | |  | 06.24 | |
| Разработал | | Ковязина | |  | 06.24 | |
| Раздел 1. Проект межевания территории. Графическая часть. | | | | Стадия | Лист | Листов |
| | | | | ПМТ | 1.3 | |
| Чертеж межевания территории М 1:1000 | | | | МБУ "Центр пространственного развития ГО Верхняя Пышма" | | |

Чертеж межевания территории М 1:1000



Условные обозначения

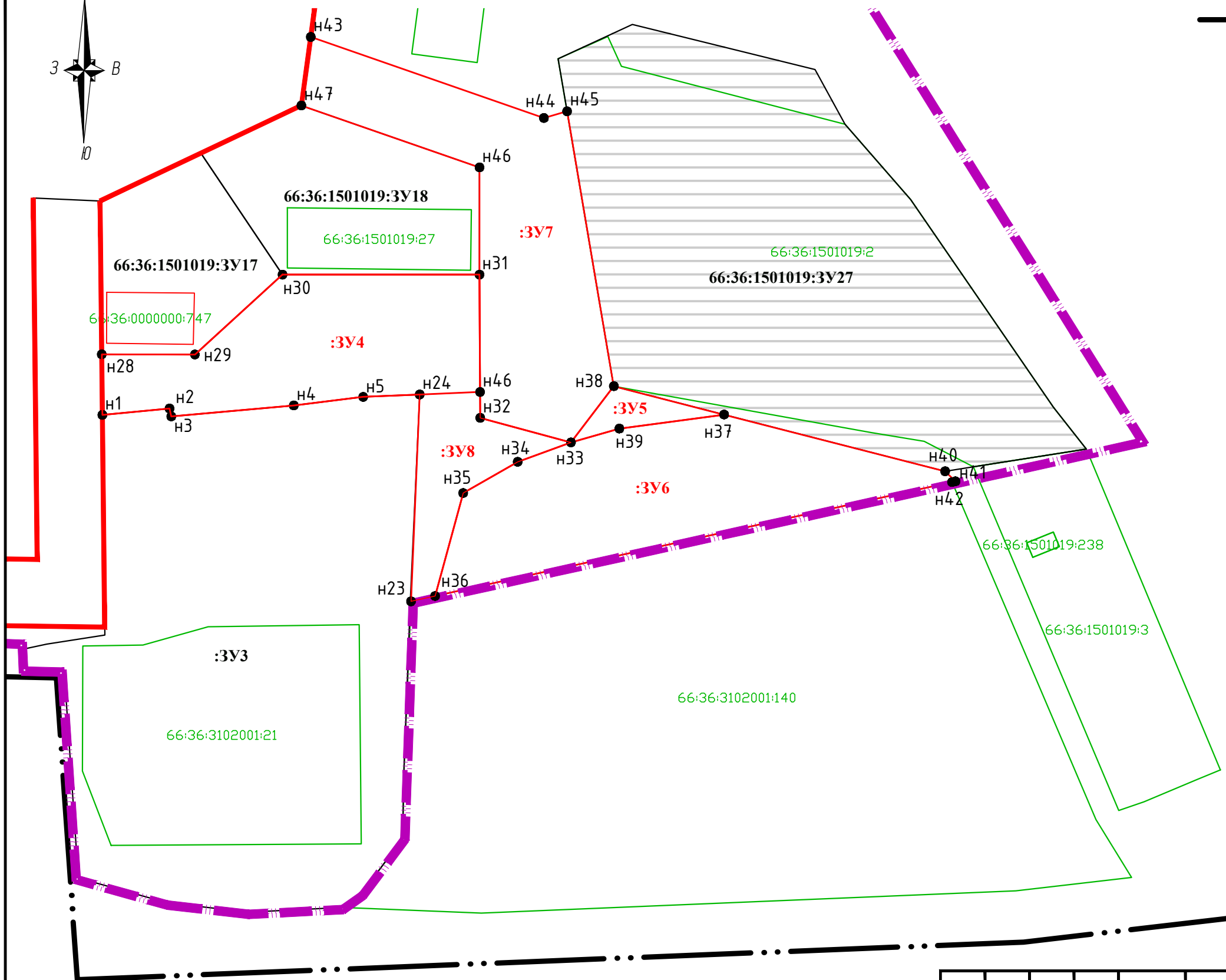
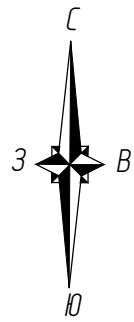
- Граница территории проектирования
- Граница образуемого земельного участка
- Характерная точка образуемого земельного участка
- 66:36:1501018:3У18** Условный номер образуемого земельного участка
- Красные линии действующие
- Границы участков, поставленных на кадастровый учет
- 66:36:1501018:7** Номер участков, поставленных на кадастровый учет

Виды разрешенного использования проектируемых земельных участков

- Религиозное управление и образование
- Благоустройство территории

| | | | | | | |
|---|------|----------|------|--|-------|--------|
| 142-642-2024-ПМТ | | | | | | |
| 2 | - | Нов | | | 06.24 | |
| Изм. | Кол. | Лист | Док. | Подпись | Дата | |
| Проверил | | Дьячкова | | | 06.24 | |
| Разработал | | Чемакина | | | 06.24 | |
| Разработал | | Ковязина | | | 06.24 | |
| Проект планировки и проект межевания территории центральной части поселка Исеть городского округа Верхняя Пышма | | | | | | |
| Раздел 1. Проект межевания территории. Графическая часть. | | | | Стадия | Лист | Листов |
| | | | | ПМТ | 1.4 | |
| Чертеж межевания территории М 1:1000 | | | | МБУ "Центр пространственного развития ГО Верхняя Пышма" | | |

Фрагмент чертежа межевания территории М 1:1000



Условные обозначения

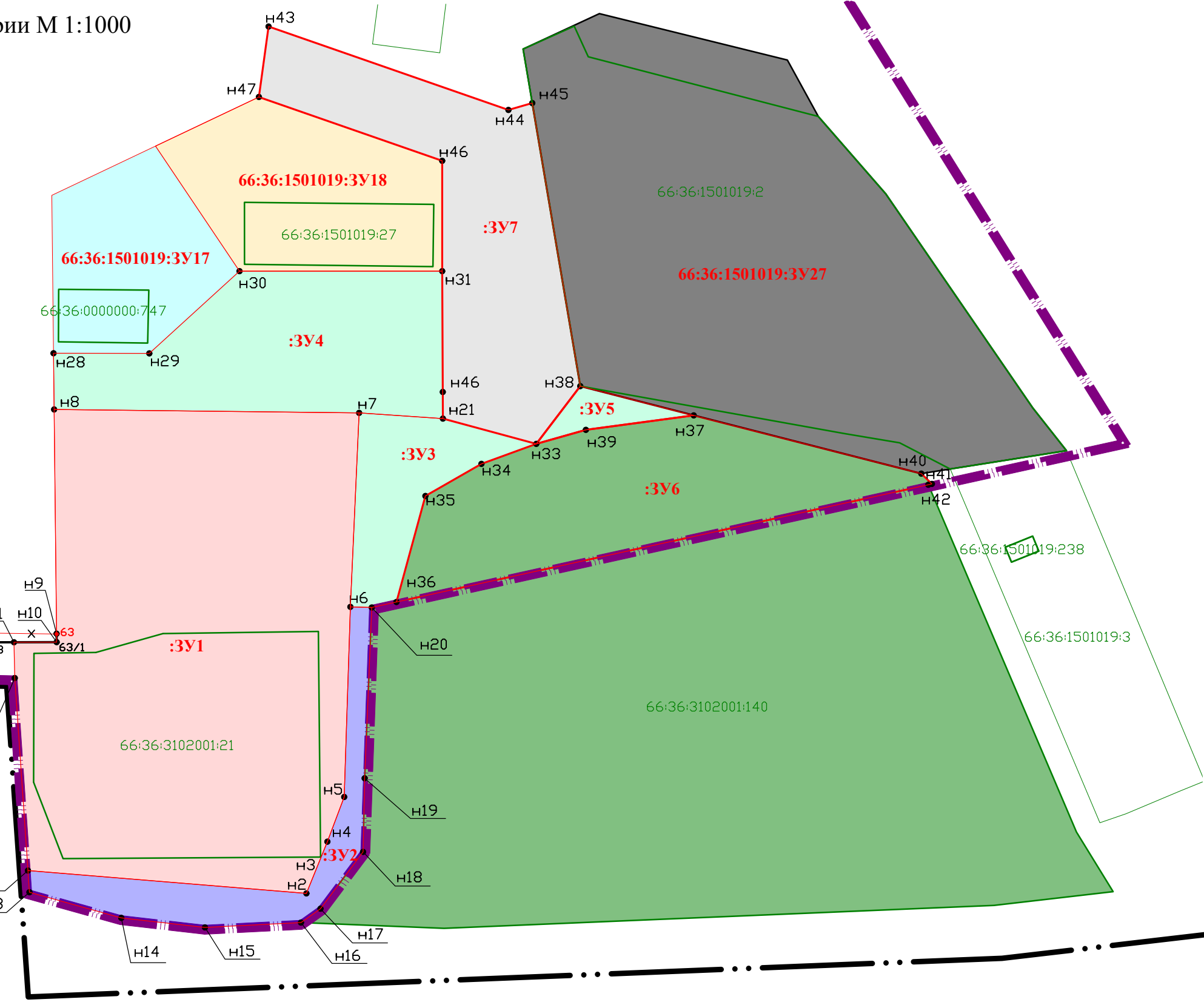
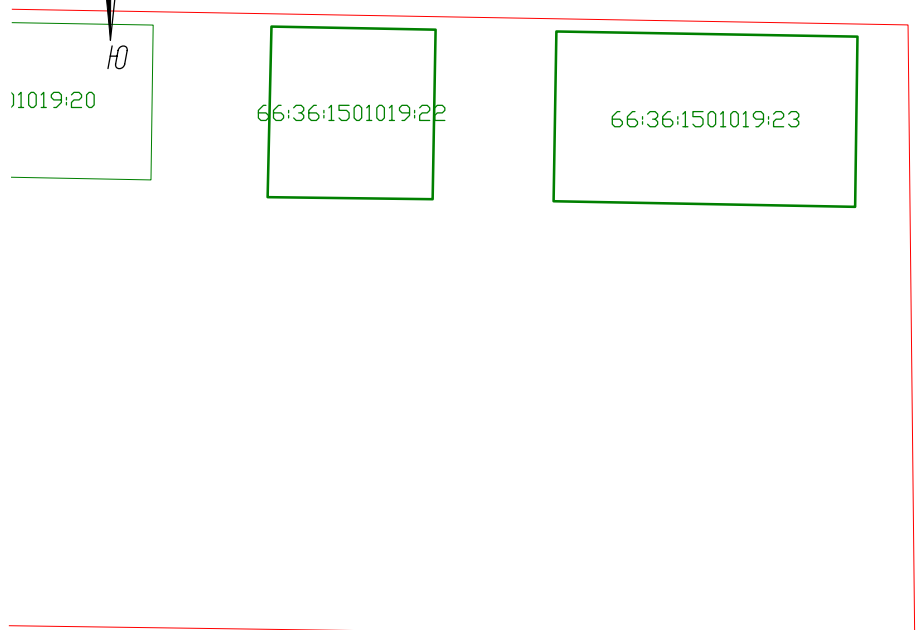
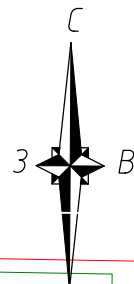
- Граница поселка Исеть
- Граница территории проектирования
- Граница образуемого земельного участка
- Характерная точка образуемого земельного участка
- :3Y4 Условный номер образуемого земельного участка
- Красные линии действующие
- Границы участков, поставленных на кадастровый учет
- 66:36:1501018:7 Номер участков, поставленных на кадастровый учет

Виды разрешенного использования земельных участков

- Среднеэтажная жилая застройка (2.5)
- Хранение автотранспорта (2.7.1)
- Бытовое обслуживание (3.3)
- Религиозное управление и образование (3.7.2)
- Охрана природных территорий (9.1)
- Земельные участки (территории) общего пользования (12.0)
- Благоустройство территории (12.0.2)

| | | | | | | 21-59-2025-ПМТ | | | |
|------------|------|----------|------|---------|-------|---|--|------|--------|
| 3 | - | Нов | | | 02.25 | Проект планировки и проект межевания территории центральной части поселка Исеть городского округа Верхняя Пышма | | | |
| Изм. | Кол. | Лист | Док. | Подпись | Дата | | | | |
| Проверил | | Дьячкова | | | 02.25 | Раздел 1. Проект межевания территории. Графическая часть. | Стадия | Лист | Листов |
| Разработал | | Чемакина | | | 02.25 | | ПМТ | 1.5 | |
| Разработал | | Ковязина | | | 02.25 | Фрагмент чертежа межевания территории М 1:1000 | МБУ "Центр пространственного развития ГО Верхняя Пышма" | | |

Фрагмент чертежа межевания территории М 1:1000



Условные обозначения

- Граница поселка Исеть
- Граница территории проектирования
- 66:36:1501018:7
Номер участков, поставленных на кадастровый учет
- Границы участков, поставленных на кадастровый учет
- Красные линии (действующие/проектные)
- Отменяемые красные линии
- Граница образуемого земельного участка
- Условный номер образуемого земельного участка
- Характерная точка образуемого земельного участка

Виды разрешенного использования земельных участков

- Среднеэтажная жилая застройка (2.5)
- Религиозное использование (3.7)
- Хранение автотранспорта (2.7.1)
- Охрана природных территорий (9.1)
- Бытовое обслуживание (3.3)
- Земельные участки (территории) общего пользования (12.0)
- Обеспечение внутреннего правопорядка (8.3)
- Благоустройство территории (12.0.2)

| | | | | | | | | | |
|------|------|------|------|------------------|-------|---|--|-------------|--------|
| | | | | | | 1405 -2023- ПМТ | | | |
| 4 | - | Нов | | <i>Абакумова</i> | 12.25 | Проект планировки и проект межевания территории центральной части поселка Исеть городского округа Верхняя Пышма | | | |
| Изм. | Кол. | Лист | Док. | Подпись | Дата | | | | |
| | | | | | | Раздел 1. Проект межевания территории. Графическая часть. | Стадия ПМТ | Лист 1.6 | Листов |
| | | | | | | Фрагмент чертежа межевания территории М 1:1000 | МКУ "Центр пространственного развития ГО Верхняя Пышма" | | |
| | | | | <i>Чемакина</i> | 12.25 | | | | |
| | | | | <i>Абакумова</i> | 12.25 | | | | |

**Муниципальное казенное учреждение
«Центр пространственного развития городского округа Верхняя
Пышма»**

МКУ «ЦПР ГО Верхняя Пышма»

**Проект планировки и проект межевания территории центральной
части поселка Исеть городского округа Верхняя Пышма**

**Основная часть проекта межевания территории
Пояснительная записка
Том 3. Раздел 2**

Шифр: 1405-2023-ПМТ
Изм.4

| Изм. | №док. | Подпись | Дата |
|------|-------|---------|-------|
| 1 | | | 08.23 |
| 2 | | | 06.24 |
| 3 | | | 02.25 |
| 4 | | | 12.25 |

город Верхняя Пышма

2025

**Муниципальное казенное учреждение
«Центр пространственного развития городского округа Верхняя
Пышма»**

**Заказчик: Местная Православная Религиозная
Организация «Приход Во Имя Св. Ап. Андрея
Первозванного» Екатеринбургской Епархии Русской
Православной Церкви (Московский патриархат)**

**Проект планировки и проект межевания территории центральной
части поселка Исеть городского округа Верхняя Пышма**

**Основная часть проекта межевания территории
Пояснительная записка
Том 3. Раздел 2**

Шифр: 1405-2023-ПМТ

**Начальник отдела
кадастровых работ**

_____ **О.Р. Дьячкова**

Директор

_____ **А.В. Воробьёв**

город Верхняя Пышма

2025

СОСТАВ ДОКУМЕНТАЦИИ

| № п/п | Наименование документа | Масштаб |
|-------------------------------------|---|------------|
| 1 | 2 | 3 |
| Проект планировки территории | | |
| ТОМ 1 | Основная часть | |
| Раздел 1 | Пояснительная записка проекта планировки территории | |
| Раздел 2 | Графическая часть | |
| | Лист 1. Чертёж планировки территории | М 1:1 000 |
| ТОМ 2 | Материалы по обоснованию | |
| Раздел 1 | Пояснительная записка проекта планировки территории | |
| Раздел 2 | Графическая часть | |
| | Лист 1. Фрагмент карты планировочной структуры территории | М 1:10 000 |
| | Лист 2. Схема организации движения транспорта и пешеходов, схема организации улично-дорожной сети | М 1:1 000 |
| | Лист 3. Схема границ зон с особыми условиями использования территорий | М 1:1 000 |
| | Лист 4. Схема, отображающая местоположение существующих объектов капитального строительства | М 1:1 000 |
| | Лист 5. Схема вертикальной планировки территории и инженерной подготовки территории | М 1:1 000 |
| | Лист 6. Схема инженерных сетей и сооружений | М 1:1 000 |
| | Лист 7. Вариант планировочных решений застройки территории | М 1:1 000 |
| Проект межевания территории | | |
| ТОМ 3 | Основная часть | |
| Раздел 1 | Основная часть проекта межевания территории. Графическая часть | М 1:1 000 |
| Раздел 2. | Основная часть проекта межевания территории. Пояснительная записка | |
| ТОМ 3 | Материалы по обоснованию | |
| Раздел 3 | Материалы по обоснованию проекта межевания территории. Графическая часть. | М 1:1 000 |

Состав исполнителей

| № п/п | ФИО | Должность | Подпись |
|----------|----------------|---------------------|---------|
| 1 | 2 | 3 | 4 |
| 1 | В.А. Абакумова | Главный специалист | |
| 2 | А.Ф. Чемакина | Кадастровый инженер | |

СОДЕРЖАНИЕ

ВВЕДЕНИЕ 6

| | |
|--|----|
| 1. Общая часть..... | 7 |
| 2. Проект межевания территории..... | 10 |
| 2.1. Сведения о существующих земельных участках | 10 |
| 2.2. Сведения об земельных участках, подлежащих формированию | 14 |
| 2.3. Сведения о земельных участках, планируемых под изъятие для государственных или муниципальных нужд | 44 |
| 2.4. Сведения об образуемых земельных участках, которые будут отнесены к территориям общего пользования или имуществу общего пользования | 44 |
| 2.5. Предложения по установлению сервитутов | 45 |
| 2.6. Сведения о границах территории, в отношении которой подготовлен проект межевания и сведения об изменяемых точках красной линий..... | 50 |

ВВЕДЕНИЕ

Подготовка документации по планировке территории осуществляется с целью обеспечения устойчивого развития территории в поселке Исеть городского округа Верхняя Пышма.

Подготовка документации по планировке территории осуществляется с целью обеспечения устойчивого развития территорий, в том числе выделения элементов планировочной структуры, установления границ земельных участков, установления границ зон планируемого размещения объектов капитального строительства.

При разработке проекта планировки и проекта межевания учтены и использованы следующие законодательные нормативные документы:

- Градостроительный кодекс Российской Федерации (в действующей редакции);
- Земельный кодекс Российской Федерации (в действующей редакции);
- Федеральный закон от 13.07.2015 N 218-ФЗ «О государственной регистрации недвижимости» (в действующей редакции);
- Приказ Федеральной службы государственной регистрации, кадастра и картографии от 10.11.2020 № П/0412 «Об утверждении классификатора видов разрешенного использования земельных участков»
- Генеральный план городского округа Верхняя Пышма, утвержденный Решением Думы городского округа Верхняя Пышма от 26.02.2010 № 16/1 (в действующей редакции);
- Правила землепользования и застройки на территории городского округа Верхняя Пышма применительно к территории п. Исеть, утвержденные Решением Думы городского округа Верхняя Пышма от 31 октября 2019 года № 15/4 (в действующей редакции);
- Нормативы градостроительного проектирования городского округа Верхняя Пышма, утвержденные Решением Думы городского округа Верхняя Пышма от 25.02.2016 № 40/5;
- Постановлением Администрации городского округа Верхняя Пышма от 08.10.2025 № 1405 «О подготовке внесения изменений в документацию по планировке территории «Проекта планировки и проект межевания территории центральной части поселка Исеть городского округа Верхняя Пышма»;
- Административный регламент предоставления муниципальной услуги «Подготовка и утверждение документации по планировке территории», утвержденный постановлением администрации городского округа Верхняя Пышма от 30.12.2022 №1657;
- СП 42.13330.2016. Свод правил. Градостроительство. Планировка и застройка городских и сельских поселений. Актуализированная редакция СНиП 2.07.01-89* (в действующей редакции);
- РДС 30-201-98 «Инструкция о порядке проектирования и установления красных линий в городах и других поселениях Российской Федерации»;

- ГОСТ 21.204-2020 «Система проектной документации для строительства. Условные графические обозначения и изображения элементов генеральных планов и сооружений транспорта»;
- Действующие государственные регламенты, нормы, правила, стандарты, а также исходные данные, технические условия и требования, выданные органами государственного надзора и заинтересованными организациями.

1. Общая часть

Проектируемая территория – территория, расположенная в границах улиц: ул. Сосновая, ул. Мира, ул. Заводской в центральной части поселка Исеть городского округа Верхняя Пышма, Свердловской области.

Территория проектирования расположена в границах кадастровых кварталов – 66:36:1501019, 66:36:1501018, 66:36:1501016. Площадь территории проектирования составляет 34,3 га.

Проектируемая территория преимущественно благоустроенная и насыщена объектами общественного назначения, сетями и объектами инженерного обеспечения. Существующая застройка представлена многоквартирными жилыми домами (2 и 5 этажей), объектами общественно-делового назначения: детский сад, школа, магазин, культурный центр, баня. В центральной части территории планируется реконструкция средней общеобразовательной школы на 550 учащихся, строительство объекта бытового обслуживания рядом с территорией школы на месте существующего административно-торгового здания, организация благоустройства территории. В северной части планируется реконструкция детского сада и культурно-досугового центра.

В западной части территории планируется снос существующей жилой застройки (ул. Заводская 11). Размещение новой малоэтажной жилой застройки (2 этажа) на свободной территории в южной части проекта. В границах проекта планировки предложено разместить территории под благоустройство.

Внесение изменений в документацию по планировке территории предусмотрено в отношении объектов капитального строительства:

1. Реконструкция здания МБУК «ОСК» Луч» по ул. Сосновая;
2. Организация зоны озеленения общего пользования и зоны транспортной инфраструктуры в районе ул. Сосновая;
3. Местная православная религиозная организация приход во имя апостола Андрея Первозванного г. Екатеринбург Свердловской области Екатеринбургской епархии Русской Православной Церкви (Московский Патриархат) Строительство объекта религиозного назначения в границах земельного участка с кадастровым номером 66:36:3102001:21 и неразграниченных землях.

Внесение изменений №3 в проект межевания территории центральной части поселка Исеть городского округа Верхняя Пышма предусмотрено в части

образования земельного участка с видом разрешенного использования «Охрана природных территорий» для возможности отнесения к территориям городских лесов, а также определения местоположения границ образуемых земельных участков с видом разрешенного использования «Благоустройство территории» и «Земельные участки (территории) общего пользования».

ИЗМ 4.1

Внесение изменений №4 в проект межевания территории центральной части поселка Исеть городского округа Верхняя Пышма предусмотрено в части образования земельного участка с видом разрешенного использования «Религиозное использования» (условный номер :ЗУ1), а также определения местоположения границ образуемых земельных участков с видом разрешенного использования «Благоустройство территории» (условными номерами :ЗУ3 и :ЗУ4) и «Обеспечение внутреннего правопорядка» (условный номер :ЗУ2).

Образование земельных участков :ЗУ1, :ЗУ2, :ЗУ3, :ЗУ4 исключает появление чересполосиц, вклиниванию, вкрапливанию, изломанности границ - участки становятся правильной формы и не препятствует рациональному использованию земельного участка (п. 6 ст. 11.9 ЗК РФ).

Участок с условным номером :ЗУ1 будет сформирован путем перераспределения земельного участка с КН 66:36:3102001:21 и земель из неразграниченной собственности в кадастровых кварталах 66:36:1501019 и 66:36:0000000.

Согласно п. 3 ст. 39.28 ЗК РФ перераспределение земельных участков из частной собственности с земельными участками неразграниченной собственности может осуществляться на основании проекта межевания территории. Общие требования к образуемым земельным участкам изложены в ст. 11.9 ЗК РФ.

Выделим наиболее важные требования к земельному участку, образуемому в результате перераспределения, с пояснениями:

- сохранение существующих обременений (ограничений) и возможность нормальной эксплуатации образуемого в результате перераспределения земельного участка в соответствии с такими обременениями (п. 5 ст. 11.9 ЗК РФ). При анализе геодезической съемки земельного участка, выполненной МКУ «ЦПР ГО Верхняя Пышма в октябре 2025 года (Шифр 2ГР-ИГДИ-2025), было выявлено, что рельеф участка со значительным перепадом высотных отметок, а именно на северной границе участка отметка составляет 272,91, на южной границе участка отметка соответствует 277,45 – 277,79. По земельному участку проходят газопровод питающие газовую котельную, электрические воздушные и кабельные электрические сети, снабжающие здания и сооружения, расположенные на территории Храма. В связи с вышеизложенным, формирование самостоятельного земельного участка, обремененного сложным рельефом и существующими коммуникациями нецелесообразно. А также на образуемом земельном участке расположена

подъездная дорога к храму и часть благоустройства участка (лестничные пролеты, площадки для стоянок автомобилей прихожан);

- соблюдение принципа единства участка и объектов на нём – образование в результате перераспределения нового земельного участка не должно препятствовать эксплуатации объектов недвижимости. По предоставленному эскизному проекту благоустройства территории (выполненный ООО КДМ») земельного участка, можно сделать вывод, о том, что образуемый земельный участок будет использоваться в соответствии с планировкой участка;
- сохранение существующих обременений (ограничений) и возможность нормальной эксплуатации образуемого в результате перераспределения земельного участка в соответствии с такими обременениями (п. 5 ст. 11.9 ЗК РФ). образуемый участок сформирован по фактическому использованию земельного участка.

В соответствии с Правилами землепользования и застройки, на участке проектирования расположены следующие территориальные зоны:

Ж-2 – Зона смешенной жилой застройки;

Р-2 – Зона рекреационного назначения;

Р-1 – Зона парков и особых природных территории;

МЦ – Многоцелевая зона.

.

Виды разрешенного использования земельных участков установлены на основании действующих градостроительных регламентов Правил землепользования и застройки на территории городского округа Верхняя Пышма.

Сведения об объектах культурного наследия

На данной территории объекты культурного наследия, включённые в Единый государственный реестр, либо выявленные объекты культурного наследия, отсутствуют.

Сведения о границах особо охраняемых природных территорий

На территории проектирования отсутствуют существующие и планируемые природные экологические и особо охраняемые природные территории федерального, регионального и местного значения.

Сведения о нахождении лесного участка

На территории проектирования не расположены участки, относящиеся к лесным участкам.

2. Проект межевания территории

Для подготовки проекта межевания территории были выполнены следующие задачи:

- **установлены (изменены) красные линии территории. В южной части проекта межевания территории изменена красная линия. Изменения учтены в Таблице 7.**

ИЗМ 4.2

- определены границы охранных зон существующих инженерных коммуникаций;
- определены границы земельных участков, поставленных на государственный кадастровый учет.

Границы территории, подлежащей межеванию, выделены в соответствии с планом красных линий и с учетом границ ранее выделенных земельных участков фактически сложившихся объектов в пределах границ проектирования.

2. 1. Сведения о существующих земельных участках

В границах проектирования расположены земельные участки, сведения о которых содержатся в Едином государственном реестре недвижимости. Все земельные участки на рассматриваемой территории по категории земель относятся к землям населенных пунктов.

Таблица 1

Сведения о земельных участках, содержащиеся в Едином государственном реестре недвижимости

| Кадастровый номер | Площадь, кв. м | Адрес | Вид разрешенного использования по документу |
|-------------------|----------------|---|---|
| 66:36:1501016:1 | 668 | обл. Свердловская, г. Верхняя Пышма, п. Исеть, ул. Сосновая, дом 5 | под зданием детского сада № 69 |
| 66:36:1501016:12 | 1257 | обл. Свердловская, г. Верхняя Пышма, п. Исеть, р-н улицы Заводская | под строительство гаражных боксов |
| 66:36:1501016:16 | 655 | обл. Свердловская, г. Верхняя Пышма, п. Исеть, ул. Сосновая, дом 4а | для размещения административного здания |
| 66:36:1501016:2 | 4403 | обл. Свердловская, г. Верхняя Пышма, п. Исеть, ул. Сосновая, дом 5 | прилегающая территория к зданию детского сада |
| 66:36:1501016:22 | 527 | Свердловская обл, г Верхняя Пышма, п Исеть, ул Дружбы, 2 | под многоквартирным домом |
| 66:36:1501016:23 | 606 | Свердловская обл, г Верхняя Пышма, пос. Исеть, ул Дружбы, 4 | под многоквартирным домом |
| 66:36:1501016:24 | 1642 | Свердловская обл, г Верхняя Пышма, пос. Исеть, ул Сосновая, дом 7 | под многоквартирный дом |
| 66:36:1501016:25 | 577 | Свердловская обл, г Верхняя Пышма, пос Исеть, ул Сосновая, 4 | под многоквартирным домом |
| 66:36:1501016:26 | 1182 | Свердловская обл, г Верхняя Пышма, п Исеть, ул Дружбы, 22 | под многоквартирным домом |
| 66:36:1501016:27 | 768 | Свердловская обл, г Верхняя Пышма, п Исеть, ул Дружбы, 14 | под многоквартирным домом |
| 66:36:1501016:28 | 536 | Свердловская обл, г Верхняя Пышма, п Исеть, ул Дружбы, 16 | под многоквартирным домом |

| | | | |
|-------------------|------|--|--|
| 66:36:1501016:29 | 544 | Свердловская обл, г Верхняя Пышма, п Исеть, ул Дружбы, 20 | под многоквартирным домом |
| 66:36:1501016:3 | 321 | обл. Свердловская, г. Верхняя Пышма, п. Исеть, ул. Сосновая, дом 6 | магазин № 51 |
| 66:36:1501016:30 | 607 | Свердловская обл, г Верхняя Пышма, п Исеть, ул Дружбы, 8 | под многоквартирным домом |
| 66:36:1501016:31 | 760 | Свердловская обл, г Верхняя Пышма, п Исеть, ул Дружбы, 18 | под многоквартирным домом |
| 66:36:1501016:32 | 1625 | Свердловская обл, г Верхняя Пышма, п Исеть, ул Сосновая, 6 | под многоквартирным домом |
| 66:36:1501016:33 | 543 | Свердловская обл, г Верхняя Пышма, п Исеть, ул Дружбы, 12 | под многоквартирным домом |
| 66:36:1501016:34 | 609 | Свердловская обл., г. Верхняя Пышма, п. Исеть, ул. Сосновая, № 2 | под многоквартирным домом |
| 66:36:1501016:35 | 593 | Свердловская обл., г. Верхняя Пышма, п. Исеть, ул. Сосновая, 3 | под многоквартирным домом |
| 66:36:1501016:36 | 671 | Свердловская обл., г. Верхняя Пышма, п. Исеть, ул. Дружбы, 2А | под многоквартирным домом |
| 66:36:1501016:37 | 1021 | Свердловская обл, г Верхняя Пышма, п Исеть, ул Дружбы, д 1б | под многоквартирным домом |
| 66:36:1501016:38 | 1104 | Свердловская обл, г Верхняя Пышма, п Исеть, ул Заводская, 2 | под многоквартирным домом |
| 66:36:1501016:39 | 1845 | Свердловская обл, г Верхняя Пышма, п Исеть, ул Дружбы, 1а | под многоквартирным домом |
| 66:36:1501016:4 | 1637 | обл. Свердловская, г. Верхняя Пышма, п. Исеть, ул. Заводская | Под объект гаражной застройки (коллективная гаражная застройка) |
| 66:36:1501016:40 | 1015 | Свердловская обл, г Верхняя Пышма, п Исеть, ул Сосновая, 1 | под нежилое помещение (здание кинотеатра Луч) |
| 66:36:1501016:5 | 352 | обл. Свердловская, г. Верхняя Пышма, п. Исеть, ул. Дружбы, дом 6 | под объект торговли (магазин) |
| 66:36:1501016:89 | 2981 | Свердловская область, г. Верхняя Пышма, п. Исеть | общее пользование территории |
| 66:36:1501018:10 | 487 | Свердловская обл, г Верхняя Пышма, п Исеть, ул Мира, 10 | под многоквартирным домом |
| 66:36:1501018:11 | 495 | Свердловская обл, г Верхняя Пышма, п Исеть, ул Мира, 4 | под многоквартирным домом |
| 66:36:1501018:12 | 440 | Свердловская обл, г Верхняя Пышма, п Исеть, ул Мира, 16 | под многоквартирным домом |
| 66:36:1501018:13 | 1107 | Свердловская обл, г Верхняя Пышма, п Исеть, ул Заводская, 4 | под многоквартирным домом |
| 66:36:1501018:14 | 568 | Свердловская обл, г Верхняя Пышма, п Исеть, ул Заводская, 6 | под многоквартирным домом |
| 66:36:1501018:15 | 898 | Свердловская обл, г Верхняя Пышма, п Исеть, ул Мира, 14 | под многоквартирным домом |
| 66:36:1501018:16 | 1257 | Свердловская обл, г Верхняя Пышма, п Исеть, ул Дружбы, 1 | под многоквартирным домом |
| 66:36:1501018:168 | 3737 | Российская Федерация, Свердловская область, городской округ Верхняя Пышма, п. Исеть, ул. Мира, земельный участок №18/1 | Обеспечение занятий спортом в помещениях |
| 66:36:1501018:17 | 905 | Свердловская обл, г Верхняя Пышма, п Исеть, ул Мира, 2 | под многоквартирным домом |
| 66:36:1501018:18 | 636 | Свердловская обл, г Верхняя Пышма, п Исеть, ул Мира, 8 | под многоквартирным домом |
| 66:36:1501018:19 | 564 | Свердловская обл, г Верхняя Пышма, п Исеть, ул Заводская, 18 | под многоквартирным домом |
| 66:36:1501018:2 | 9085 | обл. Свердловская, г. Верхняя Пышма, п. Исеть, ул. Мира, дом 18 | Под зданием школы с прилегающей территорией и охранными зонами подземных |

| | | | |
|-------------------|------|--|---|
| | | | коммуникаций |
| 66:36:1501018:20 | 159 | Свердловская обл, г. Верхняя Пышма, пос. Исеть, ул. Дружбы, 8а | для размещения объектов мелкорозничной торговли |
| 66:36:1501018:3 | 1363 | обл. Свердловская, г. Верхняя Пышма, п. Исеть, ул. Мира, дом 8а | под многоквартирный дом |
| 66:36:1501018:37 | 1441 | п. Исеть, участок находится примерно в 60 м на юг от ориентира: Свердловская область, г. Верхняя Пышма, п.Исеть, ул. Мира, 6 а | для благоустройства и инженерной инфраструктуры придомовой территории |
| 66:36:1501018:39 | 992 | Свердловская область, городской округ Верхняя Пышма, п. Исеть, ул. Мира, 10 | среднеэтажная жилая застройка |
| 66:36:1501018:40 | 439 | Свердловская область, г. Верхняя Пышма, п. Исеть, в р-не ул. Мира | земельные участки (территории) общего пользования |
| 66:36:1501018:41 | 923 | Свердловская область, г. Верхняя Пышма, п. Исеть, в районе ул. Мира | земельные участки (территории) общего пользования |
| 66:36:1501018:42 | 7589 | Свердловская область, г. Верхняя Пышма, п. Исеть, в районе ул. Мира | земельные участки (территории) общего пользования |
| 66:36:1501018:43 | 630 | Свердловская область, г. Верхняя Пышма, п. Исеть, в р-не ул. Мира, д. 10 | Среднеэтажная жилая застройка |
| 66:36:1501018:44 | 1622 | Свердловская область, городской округ Верхняя Пышма, п. Исеть, ул. Мира, 10а | Среднеэтажная жилая застройка |
| 66:36:1501018:5 | 2347 | обл. Свердловская, г. Верхняя Пышма, п. Исеть, ул. Заводская, дом 16 | Размещение врачебной практики с жилыми помещениями |
| 66:36:1501018:57 | 7943 | ГО Верхняя Пышма, п. Исеть, ул. Мира | Обеспечение занятий спортом в помещениях |
| 66:36:1501018:7 | 6611 | п. Исеть, ул. Мира, д. 6а, ул. Мира, дом 6 | Под размещение многоэтажного жилого дома |
| 66:36:1501018:8 | 828 | Свердловская обл, г Верхняя Пышма, п Исеть, ул Мира, 12 | под многоквартирным домом |
| 66:36:1501018:9 | 631 | Свердловская обл, г Верхняя Пышма, п Исеть, ул Мира, 6 | под многоквартирным домом |
| 66:36:1501019:10 | 66 | обл. Свердловская, г. Верхняя Пышма, п. Исеть, ул. Заводская, район строения №9 | Под помещение гаражного бокса |
| 66:36:1501019:116 | 433 | Свердловская область, г. Верхняя Пышма, п. Исеть, ул. Мира, д. 17 | жилые многоквартирные дома секционного типа от двух до пяти этажей |
| 66:36:1501019:12 | 453 | Свердловская обл, г Верхняя Пышма, пос. Исеть, ул Мира, дом 22 | под многоквартирным домом |
| 66:36:1501019:121 | 540 | Свердловская область, г. Верхняя Пышма поселок Исеть, ул. Мира, 30 | под частью жилого дома индивидуальной жилой застройки площадью 80,3 кв.м. |
| 66:36:1501019:124 | 800 | Свердловская область, г. Верхняя Пышма, п. Исеть, ул. Мира, в квартале 45 Студенческого лесничества | для индивидуального жилищного строительства |
| 66:36:1501019:13 | 621 | Свердловская обл, г Верхняя Пышма, п Исеть, ул Мира, 25 | под многоквартирным домом |
| 66:36:1501019:14 | 627 | Свердловская обл, г Верхняя Пышма, п Исеть, ул Мира, 19 | под многоквартирным домом |
| 66:36:1501019:15 | 623 | Свердловская обл, г Верхняя Пышма, пос. Исеть, ул Мира, 23 | под многоквартирным домом |

| | | | |
|--|------|---|---|
| 66:36:1501019:16 | 309 | Свердловская обл., г. Верхняя Пышма, п. Исеть, ул. Мира, 29 | под многоквартирным домом |
| 66:36:1501019:17 | 302 | Свердловская обл., г. Верхняя Пышма, п. Исеть, ул. Мира, № 31 | под многоквартирным домом |
| 66:36:1501019:18 | 608 | Свердловская обл, г Верхняя Пышма, п Исеть, ул Мира, 11 | под многоквартирным домом |
| 66:36:1501019:19 | 481 | Свердловская обл, г Верхняя Пышма, п Исеть, ул Мира, 13 | под многоквартирным домом |
| 66:36:1501019:2 | 6178 | обл. Свердловская, г. Верхняя Пышма, п. Исеть, завода МЖБК | Коллективная гаражная застройка |
| 66:36:1501019:20 | 811 | Свердловская обл, г Верхняя Пышма, п Исеть, ул Мира, 5 | под многоквартирным домом |
| 66:36:1501019:21 | 490 | Свердловская обл, г Верхняя Пышма, п Исеть, ул Мира, 7 | под многоквартирным домом |
| 66:36:1501019:22 | 490 | Свердловская обл, г Верхняя Пышма, п Исеть, ул Мира, 3 | под многоквартирным домом |
| 66:36:1501019:23 | 896 | Свердловская обл, г Верхняя Пышма, п Исеть, ул Мира, 1 | под многоквартирным домом |
| 66:36:1501019:24 | 481 | Свердловская обл, г Верхняя Пышма, п Исеть, ул Мира, 15 | под многоквартирным домом |
| 66:36:1501019:25 | 681 | Свердловская обл, г Верхняя Пышма, п Исеть, ул Заводская, 11 | под многоквартирным домом |
| 66:36:1501019:26 | 626 | Свердловская обл, г Верхняя Пышма, п Исеть, ул Мира, 21 | под многоквартирным домом |
| 66:36:1501019:27 | 558 | Свердловская обл, г Верхняя Пышма, п Исеть, ул Заводская, 13 | под многоквартирным домом |
| 66:36:1501019:28 | 373 | Свердловская обл, г Верхняя Пышма, п Исеть, ул Мира, дом 28 | под многоквартирный дом |
| 66:36:1501019:29 | 387 | Свердловская обл, г Верхняя Пышма, п Исеть, ул Мира, дом 26 | под многоквартирный дом |
| 66:36:1501019:3 | 2006 | обл. Свердловская, г. Верхняя Пышма, п. Исеть, завода МЖБК вдоль железнодорожного пути | Под объект гаражной застройки (коллективная гаражная застройка) |
| 66:36:1501019:30 | 607 | Свердловская обл, г Верхняя Пышма, п Исеть, ул Мира, 27 | под многоквартирный дом |
| 66:36:1501019:31 | 485 | Свердловская обл, г Верхняя Пышма, п Исеть, ул Мира, 9 | под многоквартирным домом |
| 66:36:1501019:32 | 342 | Свердловская обл, г Верхняя Пышма, п Исеть, ул Мира, 24 | под многоквартирный дом |
| 66:36:1501019:4 (входит в единое землепользование 66:36:0000000:137) | 1186 | обл. Свердловская, г. Верхняя Пышма, п. Исеть, ул. Заводская, дом 1 | Под строительный комплекс |
| 66:36:1501019:5 | 1467 | обл. Свердловская, г. Верхняя Пышма, п. Исеть, ул. Заводская, дом 9 | под размещение цеха по производству продуктов питания -салатов |
| 66:36:1501019:8 | 142 | обл. Свердловская, г. Верхняя Пышма, п. Исеть, район строения № 9 по улице Заводская | Под существующие помещения гаражного бокса |
| 66:36:1501018:172 | 440 | Российская Федерация, Свердловская область, городской округ Верхняя Пышма, п. Исеть, ул. Мира | Благоустройство территории |

| | | | |
|-----------------------|--------|--|---------------------------------|
| 66:36:1501016 :269 | 707 | Российская Федерация, Свердловская область, городской округ Верхняя Пышма, п. Исеть, ул. Дружбы | благоустройство территории |
| 66:36:3102001 :21 | 2 917 | обл. Свердловская, г. Верхняя Пышма, п. Исеть, ул. Мира, дом 1б | для размещения объектов религии |
| 66:36:3102001 :140 | 11 849 | Российская Федерация, Свердловская область, городской округ Верхняя Пышма, п. Исеть, улица Мира, земельный участок № 1 в | Охрана природных территорий |

2.2. Сведения об земельных участках, подлежащих формированию

Проектом межевания предусматривается образование земельных участков под существующими и планируемыми объектами капитального строительства. Размещение объектов капитального строительства проектом планируется. На земельных участках установлены зоны планируемого размещения объектов капитального строительства. Зона планируемого размещения объекта капитального строительства принята в размере 3 метров от границ смежных земельных участков и 5 метров от красной линии улицы.

Вид разрешенного использования земельных участков определен в соответствии с Приказом Федеральной службы государственной регистрации, кадастра и картографии № П/0412 от 10 ноября 2020 г. «Об утверждении классификатора видов разрешенного использования земельных участков».

Настоящим проектом межевания территории предусматриваются действия по изменению границ застроенных земельных участков, определению местоположения границ образуемых земельных участков под проектируемые объекты капитального строительства и сложившуюся застройку, установлению границ земельных участков, которые после образования будут относиться как к территориям общего пользования.

Проектные земельные участки сформированы в условиях сложившейся застройки с учетом максимально эффективного использования территории, в соответствии с действующей нормативной документацией.

Определение размеров образуемых земельных участков осуществляется в соответствии с градостроительными регламентами и нормами отвода земельных участков для конкретных видов деятельности, установленными в соответствии с федеральными законами, техническими регламентами.

Категория земель образуемых земельных участков – земли населенных пунктов. Возможные способы образования земельных участков – образование путем раздела, объединения, перераспределения земельных участков или выдела из земельных участков, а также из земель, находящихся в государственной или муниципальной собственности (из неразграниченных земель кадастрового квартала).

Сведения о земельных участках, подлежащих формированию, представлены в таблице 2.

Таблица 2

Сведения об земельных участках, подлежащих формированию

| Условный номер образуемого земельного участка | Площадь, кв. м | Адрес | Вид разрешенного использования земельного участка | Назначение | Категория земель | Возможные способы образования земельного участка* |
|---|----------------|--|---|---|--------------------------|---|
| 66:36:1501019:3У1 | 2261 | Российская Федерация, Свердловская область, городской округ Верхняя Пышма, п. Исеть, ул. Мира, 1 | Малоэтажная многоквартирная жилая застройка | под существующий многоквартирный жилой дом | Земли населенных пунктов | Образование земельного участка путем перераспределения земельного участка 66:36:1501019:23 и земель, находящихся в государственной или муниципальной собственности (неразграниченных земель) |
| 66:36:1501016:3У1 | 2520 | Российская Федерация, Свердловская область, городской округ Верхняя Пышма, п. Исеть, ул. Заводская | Хранение автотранспорта | под объект гаражной застройки (коллективная гаражная застройка) | Земли населенных пунктов | Образование земельного участка путем перераспределения земельного участка 66:36:1501016:4 и земель, находящихся в государственной или муниципальной собственности (неразграниченных земель) |
| 66:36:1501018:3У1 | 1523 | Российская Федерация, Свердловская область, городской округ Верхняя Пышма, п. Исеть, ул. Мира, 20 | Бытовое обслуживание | под планируемый объект бытового обслуживания | Земли населенных пунктов | Образование земельного участка из земель, находящихся в государственной или муниципальной собственности (неразграниченных земель) |
| 66:36:1501018:3У2 | 27755 | Российская Федерация, Свердловская область, городской округ Верхняя Пышма, п. Исеть, ул. Мира, 18 | Дошкольное, начальное и среднее общее образование | под средней общеобразовательной школой | Земли населенных пунктов | Образование земельного участка путем перераспределения земельных участков 66:36:1501018:2, 66:36:1501018:57 и земель, находящихся в государственной или муниципальной собственности (неразграниченных земель) |
| 66:36:1501018:3У3 | 3757 | Российская Федерация, Свердловская область, городской округ Верхняя Пышма, п. Исеть, ул. | Среднеэтажная жилая застройка | под существующий многоквартирный жилой дом | Земли населенных пунктов | Образование земельного участка путем перераспределения земельного участка 66:36:1501018:13 и земель, находящихся в государственной или муниципальной собственности (неразграниченных земель) |

| | | | | | | |
|--------------------|------|---|---|--|--------------------------|--|
| | | Заводская, 4 | | | | |
| 66:36:1501016:3У2 | 2989 | Российская Федерация, Свердловская область, городской округ Верхняя Пышма, п. Исеть, ул. Дружбы, 16 | Среднеэтажная жилая застройка | под существующий многоквартирный жилой дом | Земли населенных пунктов | Образование земельного участка путем перераспределения земельного участка 66:36:1501016:37 и земель, находящихся в государственной или муниципальной собственности (неразграниченных земель) |
| 66:36:1501016:3У3 | 3314 | Российская Федерация, Свердловская область, городской округ Верхняя Пышма, п. Исеть, ул. Дружбы, 1а | Среднеэтажная жилая застройка | под существующий многоквартирный жилой дом | Земли населенных пунктов | Образование земельного участка путем перераспределения земельного участка 66:36:1501016:39 и земель, находящихся в государственной или муниципальной собственности (неразграниченных земель) |
| 66:36:1501016:3У4 | 3271 | Российская Федерация, Свердловская область, городской округ Верхняя Пышма, п. Исеть, ул. Заводская, 2 | Среднеэтажная жилая застройка | под существующий многоквартирный жилой дом | Земли населенных пунктов | Образование земельного участка путем перераспределения земельного участка 66:36:1501016:38 и земель, находящихся в государственной или муниципальной собственности (неразграниченных земель) |
| 66:36:1501016:3У30 | 1062 | Российская Федерация, Свердловская область, городской округ Верхняя Пышма, п. Исеть, ул. Дружбы, 18 | Малоэтажная многоквартирная жилая застройка | под существующий многоквартирный жилой дом | Земли населенных пунктов | Образование земельного участка путем перераспределения земельного участка 66:36:1501016:31 и земель, находящихся в государственной или муниципальной собственности (неразграниченных земель) |
| 66:36:1501016:3У31 | 1259 | Российская Федерация, Свердловская область, городской округ Верхняя Пышма, п. Исеть, ул. Дружбы, 14 | Малоэтажная многоквартирная жилая застройка | под существующий многоквартирный жилой дом | Земли населенных пунктов | Образование земельного участка путем перераспределения земельного участка 66:36:1501016:27 и земель, находящихся в государственной или муниципальной собственности (неразграниченных земель) |
| 66:36:1501016:3У5 | 489 | Российская Федерация, Свердловская область, городской округ Верхняя Пышма, п. Исеть, ул. Дружбы | Благоустройство территории | благоустройство территории | Земли населенных пунктов | Образование земельного участка из земель, находящихся в государственной или муниципальной собственности (неразграниченных земель) |

| | | | | | | |
|--------------------|------|---|---|--|--------------------------|--|
| 66:36:1501016:3У6 | 870 | Российская Федерация, Свердловская область, городской округ Верхняя Пышма, п. Исеть, ул. Дружбы, 6 | Магазины | под объект торговли (магазин) | Земли населенных пунктов | Образование земельного участка путем перераспределения земельного участка 66:36:1501016:5 и земель, находящихся в государственной или муниципальной собственности (неразграниченных земель) |
| 66:36:1501016:3У7 | 1650 | Российская Федерация, Свердловская область, городской округ Верхняя Пышма, п. Исеть, ул. Дружбы, 2 | Малоэтажная многоквартирная жилая застройка | под существующий многоквартирный жилой дом | Земли населенных пунктов | Образование земельного участка путем перераспределения земельного участка 66:36:1501016:22 и земель, находящихся в государственной или муниципальной собственности (неразграниченных земель) |
| 66:36:1501016:3У8 | 1412 | Российская Федерация, Свердловская область, городской округ Верхняя Пышма, п. Исеть, ул. Дружбы, 2А | Малоэтажная многоквартирная жилая застройка | под существующий многоквартирный жилой дом | Земли населенных пунктов | Образование земельного участка путем перераспределения земельного участка 66:36:1501016:36 и земель, находящихся в государственной или муниципальной собственности (неразграниченных земель) |
| 66:36:1501016:3У9 | 2005 | Российская Федерация, Свердловская область, городской округ Верхняя Пышма, п. Исеть, ул. Дружбы, 8 | Малоэтажная многоквартирная жилая застройка | под существующий многоквартирный жилой дом | Земли населенных пунктов | Образование земельного участка путем перераспределения земельного участка 66:36:1501016:30 и земель, находящихся в государственной или муниципальной собственности (неразграниченных земель) |
| 66:36:1501016:3У10 | 1488 | Российская Федерация, Свердловская область, городской округ Верхняя Пышма, п. Исеть, ул. Дружбы, 12 | Малоэтажная многоквартирная жилая застройка | под существующий многоквартирный жилой дом | Земли населенных пунктов | Образование земельного участка путем перераспределения земельного участка 66:36:1501016:33 и земель, находящихся в государственной или муниципальной собственности (неразграниченных земель) |
| 66:36:1501016:3У11 | 1252 | Российская Федерация, Свердловская область, городской округ Верхняя Пышма, п. Исеть, ул. Дружбы, 16 | Малоэтажная многоквартирная жилая застройка | под существующий многоквартирный жилой дом | Земли населенных пунктов | Образование земельного участка путем перераспределения земельного участка 66:36:1501016:28 и земель, находящихся в государственной или муниципальной собственности (неразграниченных земель) |

| | | | | | | |
|--------------------|------|--|---|--|--------------------------|--|
| 66:36:1501016:3У12 | 1346 | Российская Федерация, Свердловская область, городской округ Верхняя Пышма, п. Исеть, ул. Дружбы, 20 | Малоэтажная многоквартирная жилая застройка | под существующий многоквартирный жилой дом | Земли населенных пунктов | Образование земельного участка путем перераспределения земельного участка 66:36:1501016:29 и земель, находящихся в государственной или муниципальной собственности (неразграниченных земель) |
| 66:36:1501016:3У13 | 4713 | Российская Федерация, Свердловская область, городской округ Верхняя Пышма, п. Исеть, ул. Сосновая, 6 | Среднеэтажная жилая застройка | под существующий многоквартирный жилой дом | Земли населенных пунктов | Образование земельного участка путем перераспределения земельного участка 66:36:1501016:32 и земель, находящихся в государственной или муниципальной собственности (неразграниченных земель) |
| 66:36:1501016:3У14 | 887 | Российская Федерация, Свердловская область, городской округ Верхняя Пышма, п. Исеть, ул. Сосновая, 6/1 | Магазины | под объект торговли (магазин) | Земли населенных пунктов | Образование земельного участка путем перераспределения земельного участка 66:36:1501016:3 и земель, находящихся в государственной или муниципальной собственности (неразграниченных земель) <i>Примечание: Образование участка возможно только после образование земельного участка с условным номером 66:36:1501016:3У13</i> |
| 66:36:1501016:3У15 | 8817 | Российская Федерация, Свердловская область, городской округ Верхняя Пышма, п. Исеть, ул. Сосновая, 5 | Дошкольное, начальное и среднее общее образование | под детский сад | Земли населенных пунктов | Образование земельного участка путем перераспределения земельных участков 66:36:1501016:1, 66:36:1501016:2 и земель, находящихся в государственной или муниципальной собственности (неразграниченных земель) |
| 66:36:1501016:3У16 | 1257 | Российская Федерация, Свердловская область, городской округ Верхняя Пышма, п. Исеть, ул. Сосновая, 2 | Малоэтажная многоквартирная жилая застройка | под существующий многоквартирный жилой дом | Земли населенных пунктов | Образование земельного участка путем перераспределения земельного участка 66:36:1501016:34 и земель, находящихся в государственной или муниципальной собственности (неразграниченных земель) |
| 66:36:1501016:3У17 | 1693 | Российская Федерация, Свердловская область, городской округ | Малоэтажная многоквартирная жилая застройка | под существующий многоквартирный жилой дом | Земли населенных пунктов | Образование земельного участка путем перераспределения земельного участка 66:36:1501016:35 и земель, находящихся в государственной или муниципальной |

| | | | | | | |
|------------------------|------|--|---|--|---------------------------------|---|
| | | Верхняя Пышма, п. Исеть, ул. Сосновая, 3 | | | | собственности (неразграниченных земель) |
| 66:36:1501016 :3У18 | 1638 | Российская Федерация, Свердловская область, городской округ Верхняя Пышма, п. Исеть, ул. Сосновая, 4 | Малоэтажная многоквартирная жилая застройка | под существующий многоквартирный жилой дом | Земли населенны х пунктов | Образование земельного участка путем перераспределения земельного участка 66:36:1501016:25 и земель, находящихся в государственной или муниципальной собственности (неразграниченных земель) |
| 66:36:1501018 :3У4 | 2299 | Российская Федерация, Свердловская область, городской округ Верхняя Пышма, п. Исеть, ул. Мира, 16 | Малоэтажная многоквартирная жилая застройка | под существующий многоквартирный жилой дом | Земли населенны х пунктов | Образование земельного участка путем перераспределения земельного участка 66:36:1501018:12 и земель, находящихся в государственной или муниципальной собственности (неразграниченных земель) |
| 66:36:1501018 :3У5 | 3640 | Российская Федерация, Свердловская область, городской округ Верхняя Пышма, п. Исеть, ул. Мира, 14 | Малоэтажная многоквартирная жилая застройка | под существующий многоквартирный жилой дом | Земли населенны х пунктов | Образование земельного участка путем перераспределения земельного участка 66:36:1501018:15 и земель, находящихся в государственной или муниципальной собственности (неразграниченных земель) |
| 66:36:1501018 :3У6 | 3149 | Российская Федерация, Свердловская область, городской округ Верхняя Пышма, п. Исеть, ул. Мира, 12 | Малоэтажная многоквартирная жилая застройка | под существующий многоквартирный жилой дом | Земли населенны х пунктов | Образование земельного участка путем перераспределения земельного участка 66:36:1501018:8 и земель, находящихся в государственной или муниципальной собственности (неразграниченных земель) |
| 66:36:1501018 :3У7 | 1532 | Российская Федерация, Свердловская область, городской округ Верхняя Пышма, п. Исеть, ул. Мира, 8 | Малоэтажная многоквартирная жилая застройка | под существующий многоквартирный жилой дом | Земли населенны х пунктов | Образование земельного участка путем перераспределения земельного участка 66:36:1501018:18 и земель, находящихся в государственной или муниципальной собственности (неразграниченных земель) |
| 66:36:1501018 :3У8 | 1204 | Российская Федерация, Свердловская область, городской округ Верхняя Пышма, п. Исеть, ул. Мира, 6 | Малоэтажная многоквартирная жилая застройка | под существующий многоквартирный жилой дом | Земли населенны х пунктов | Образование земельного участка путем перераспределения земельного участка 66:36:1501018:9 и земель, находящихся в государственной или муниципальной собственности (неразграниченных земель) |
| 66:36:1501018 | 1408 | Российская Федерация, | Малоэтажная многоквартирная | под существующий многоквартирный | Земли населенны | Образование земельного участка путем перераспределения земельного участка |

| | | | | | | |
|-------------------|------|---|---|--|------------------------------|--|
| :ЗУ9 | | Свердловская область, городской округ Верхняя Пышма, п. Исеть, ул. Мира, 4 | жилая застройка | жилой дом | х пунктов | 66:36:1501018:11 и земель, находящихся в государственной или муниципальной собственности (неразграниченных земель) |
| 66:36:1501019:ЗУ2 | 1582 | Российская Федерация, Свердловская область, городской округ Верхняя Пышма, п. Исеть, ул. Мира, 3 | Малоэтажная многоквартирная жилая застройка | под существующий многоквартирный жилой дом | Земли населенны х пунктов | Образование земельного участка путем перераспределения земельного участка 66:36:1501019:22 и земель, находящихся в государственной или муниципальной собственности (неразграниченных земель) |
| 66:36:1501019:ЗУ3 | 2184 | Российская Федерация, Свердловская область, городской округ Верхняя Пышма, п. Исеть, ул. Мира, 5 | Малоэтажная многоквартирная жилая застройка | под существующий многоквартирный жилой дом | Земли населенны х пунктов | Образование земельного участка путем перераспределения земельного участка 66:36:1501019:20 и земель, находящихся в государственной или муниципальной собственности (неразграниченных земель) |
| 66:36:1501019:ЗУ4 | 1812 | Российская Федерация, Свердловская область, городской округ Верхняя Пышма, п. Исеть, ул. Мира, 7 | Малоэтажная многоквартирная жилая застройка | под существующий многоквартирный жилой дом | Земли населенны х пунктов | Образование земельного участка путем перераспределения земельного участка 66:36:1501019:21 и земель, находящихся в государственной или муниципальной собственности (неразграниченных земель) |
| 66:36:1501019:ЗУ5 | 1723 | Российская Федерация, Свердловская область, городской округ Верхняя Пышма, п. Исеть, ул. Мира, 9 | Малоэтажная многоквартирная жилая застройка | под существующий многоквартирный жилой дом | Земли населенны х пунктов | Образование земельного участка путем перераспределения земельного участка 66:36:1501019:31 и земель, находящихся в государственной или муниципальной собственности (неразграниченных земель) |
| 66:36:1501019:ЗУ6 | 2115 | Российская Федерация, Свердловская область, городской округ Верхняя Пышма, п. Исеть, ул. Мира, 11 | Малоэтажная многоквартирная жилая застройка | под существующий многоквартирный жилой дом | Земли населенны х пунктов | Образование земельного участка путем перераспределения земельного участка 66:36:1501019:18 и земель, находящихся в государственной или муниципальной собственности (неразграниченных земель) |
| 66:36:1501019:ЗУ7 | 1457 | Российская Федерация, Свердловская область, городской округ Верхняя Пышма, п. Исеть, ул. Мира, 13 | Малоэтажная многоквартирная жилая застройка | под существующий многоквартирный жилой дом | Земли населенны х пунктов | Образование земельного участка путем перераспределения земельного участка 66:36:1501019:19 и земель, находящихся в государственной или муниципальной собственности (неразграниченных земель) |
| 66:36:1501019:ЗУ8 | 1566 | Российская Федерация, | Малоэтажная многоквартирная | под существующий многоквартирный | Земли населенны | Образование земельного участка путем перераспределения земельного участка |

| | | | | | | |
|--------------------|------|---|---|--|------------------------------|--|
| | | Свердловская область, городской округ Верхняя Пышма, п. Исеть, ул. Мира, 17 | жилая застройка | жилой дом | х пунктов | 66:36:1501019:116 и земель, находящихся в государственной или муниципальной собственности (неразграниченных земель) |
| 66:36:1501019:3У9 | 1611 | Российская Федерация, Свердловская область, городской округ Верхняя Пышма, п. Исеть, ул. Мира, 15 | Малоэтажная многоквартирная жилая застройка | под существующий многоквартирный жилой дом | Земли населенны х пунктов | Образование земельного участка путем перераспределения земельного участка 66:36:1501019:24 и земель, находящихся в государственной или муниципальной собственности (неразграниченных земель) |
| 66:36:1501019:3У10 | 1772 | Российская Федерация, Свердловская область, городской округ Верхняя Пышма, п. Исеть, ул. Мира, 19 | Малоэтажная многоквартирная жилая застройка | под существующий многоквартирный жилой дом | Земли населенны х пунктов | Образование земельного участка путем перераспределения земельного участка 66:36:1501019:14 и земель, находящихся в государственной или муниципальной собственности (неразграниченных земель) |
| 66:36:1501019:3У11 | 1959 | Российская Федерация, Свердловская область, городской округ Верхняя Пышма, п. Исеть, ул. Мира, 21 | Малоэтажная многоквартирная жилая застройка | под существующий многоквартирный жилой дом | Земли населенны х пунктов | Образование земельного участка путем перераспределения земельного участка 66:36:1501019:26 и земель, находящихся в государственной или муниципальной собственности (неразграниченных земель) |
| 66:36:1501019:3У12 | 1418 | Российская Федерация, Свердловская область, городской округ Верхняя Пышма, п. Исеть, ул. Мира, 23 | Малоэтажная многоквартирная жилая застройка | под существующий многоквартирный жилой дом | Земли населенны х пунктов | Образование земельного участка путем перераспределения земельного участка 66:36:1501019:15 и земель, находящихся в государственной или муниципальной собственности (неразграниченных земель) |
| 66:36:1501019:3У13 | 2468 | Российская Федерация, Свердловская область, городской округ Верхняя Пышма, п. Исеть, ул. Мира, 25 | Малоэтажная многоквартирная жилая застройка | под существующий многоквартирный жилой дом | Земли населенны х пунктов | Образование земельного участка путем перераспределения земельного участка 66:36:1501019:13 и земель, находящихся в государственной или муниципальной собственности (неразграниченных земель) |
| 66:36:1501019:3У14 | 1691 | Российская Федерация, Свердловская область, городской округ Верхняя Пышма, п. Исеть, ул. Мира, 27 | Малоэтажная многоквартирная жилая застройка | под существующий многоквартирный жилой дом | Земли населенны х пунктов | Образование земельного участка путем перераспределения земельного участка 66:36:1501019:30 и земель, находящихся в государственной или муниципальной собственности (неразграниченных земель) |
| 66:36:0000000:3У1 | 952 | Российская Федерация, | Малоэтажная многоквартирная | под существующий многоквартирный | Земли населенны | Образование земельного участка путем перераспределения земельного участка |

| | | | | | | |
|--------------------|------|--|---|--|------------------------------|--|
| | | Свердловская область, городской округ Верхняя Пышма, п. Исеть, ул. Мира, 22 | жилая застройка | жилой дом | х пунктов | 66:36:1501019:12 и земель, находящихся в государственной или муниципальной собственности (неразграниченных земель) |
| 66:36:0000000:3У2 | 698 | Российская Федерация, Свердловская область, городской округ Верхняя Пышма, п. Исеть, ул. Мира, 24 | Малоэтажная многоквартирная жилая застройка | под существующий многоквартирный жилой дом | Земли населенны х пунктов | Образование земельного участка путем перераспределения земельного участка 66:36:1501019:32 и земель, находящихся в государственной или муниципальной собственности (неразграниченных земель) |
| 66:36:1501019:3У15 | 669 | Российская Федерация, Свердловская область, городской округ Верхняя Пышма, п. Исеть, ул. Мира, 26 | Малоэтажная многоквартирная жилая застройка | под существующий многоквартирный жилой дом | Земли населенны х пунктов | Образование земельного участка путем перераспределения земельного участка 66:36:1501019:29 и земель, находящихся в государственной или муниципальной собственности (неразграниченных земель) |
| 66:36:1501019:3У16 | 547 | Российская Федерация, Свердловская область, городской округ Верхняя Пышма, п. Исеть, ул. Мира, 28 | Малоэтажная многоквартирная жилая застройка | под существующий многоквартирный жилой дом | Земли населенны х пунктов | Образование земельного участка путем перераспределения земельного участка 66:36:1501019:28 и земель, находящихся в государственной или муниципальной собственности (неразграниченных земель) |
| 66:36:1501019:3У17 | 1297 | Российская Федерация, Свердловская область, городской округ Верхняя Пышма, п. Исеть, ул. Мира, 1а | Бытовое обслуживание | под объект бытового обслуживания | Земли населенны х пунктов | Образование земельного участка из земель, находящихся в государственной или муниципальной собственности (неразграниченных земель) |
| 66:36:1501019:3У18 | 1726 | Российская Федерация, Свердловская область, городской округ Верхняя Пышма, п. Исеть, ул. Заводская, 13 | Малоэтажная многоквартирная жилая застройка | под существующий многоквартирный жилой дом | Земли населенны х пунктов | Образование земельного участка путем перераспределения земельного участка 66:36:1501019:27 и земель, находящихся в государственной или муниципальной собственности (неразграниченных земель) |
| 66:36:0000000:3У3 | 2821 | Российская Федерация, Свердловская область, городской округ Верхняя Пышма, п. Исеть, ул. Мира, 27а | Малоэтажная многоквартирная жилая застройка | под планируемый многоквартирный жилой дом | Земли населенны х пунктов | Образование земельного участка из земель, находящихся в государственной или муниципальной собственности (неразграниченных земель) |

| | | | | | | |
|------------------------|------|--|---|---|---------------------------------|--|
| 66:36:0000000 :3У4 | 4205 | Российская Федерация, Свердловская область, городской округ Верхняя Пышма, п. Исеть, ул. Мира, 25а | Малоэтажная многоквартирная жилая застройка | под планируемый многоквартирный жилой дом | Земли населенны х пунктов | Образование земельного участка из земель, находящихся в государственной или муниципальной собственности (неразграниченных земель) |
| 66:36:1501019 :3У19 | 4194 | Российская Федерация, Свердловская область, городской округ Верхняя Пышма, п. Исеть, ул. Мира, 15а | Малоэтажная многоквартирная жилая застройка | под планируемый многоквартирный жилой дом | Земли населенны х пунктов | Образование земельного участка из земель, находящихся в государственной или муниципальной собственности (неразграниченных земель) |
| 66:36:0000000 :3У5 | 3178 | Российская Федерация, Свердловская область, городской округ Верхняя Пышма, п. Исеть, ул. Мира, 17б | Малоэтажная многоквартирная жилая застройка | под планируемый многоквартирный жилой дом | Земли населенны х пунктов | Образование земельного участка из земель, находящихся в государственной или муниципальной собственности (неразграниченных земель) |
| 66:36:1501019 :3У20 | 2785 | Российская Федерация, Свердловская область, городской округ Верхняя Пышма, п. Исеть, ул. Мира, 17а | Малоэтажная многоквартирная жилая застройка | под планируемый многоквартирный жилой дом | Земли населенны х пунктов | Образование земельного участка из земель, находящихся в государственной или муниципальной собственности (неразграниченных земель) |
| 66:36:1501019 :3У21 | 4172 | Российская Федерация, Свердловская область, городской округ Верхняя Пышма, п. Исеть, ул. Мира, 13а | Малоэтажная многоквартирная жилая застройка | под планируемый многоквартирный жилой дом | Земли населенны х пунктов | Образование земельного участка из земель, находящихся в государственной или муниципальной собственности (неразграниченных земель) |
| 66:36:1501019 :3У22 | 2957 | Российская Федерация, Свердловская область, городской округ Верхняя Пышма, п. Исеть, ул. Мира, 11а | Малоэтажная многоквартирная жилая застройка | под планируемый многоквартирный жилой дом | Земли населенны х пунктов | Образование земельного участка из земель, находящихся в государственной или муниципальной собственности (неразграниченных земель) |

| | | | | | | |
|--------------------|------|--|---|--|--------------------------|--|
| 66:36:1501019:3У23 | 3884 | Российская Федерация, Свердловская область, городской округ Верхняя Пышма, п. Исеть, ул. Мира, 9а | Малоэтажная многоквартирная жилая застройка | под планируемый многоквартирный жилой дом | Земли населенных пунктов | Образование земельного участка из земель, находящихся в государственной или муниципальной собственности (неразграниченных земель) |
| 66:36:1501019:3У24 | 1999 | Российская Федерация, Свердловская область, городской округ Верхняя Пышма, п. Исеть, ул. Мира, 7а | Малоэтажная многоквартирная жилая застройка | под планируемый многоквартирный жилой дом | Земли населенных пунктов | Образование земельного участка из земель, находящихся в государственной или муниципальной собственности (неразграниченных земель) |
| 66:36:1501019:3У25 | 1091 | Российская Федерация, Свердловская область, городской округ Верхняя Пышма, п. Исеть, ул. Мира | Благоустройство территории | под благоустройство территории | Земли населенных пунктов | Образование земельного участка из земель, находящихся в государственной или муниципальной собственности (неразграниченных земель) |
| 66:36:1501018:3У10 | 4704 | Российская Федерация, Свердловская область, городской округ Верхняя Пышма, п. Исеть, ул. Дружбы, 1 | Среднеэтажная жилая застройка | под существующий многоквартирный жилой дом | Земли населенных пунктов | Образование земельного участка путем перераспределения земельного участка 66:36:1501018:16 и земель, находящихся в государственной или муниципальной собственности (неразграниченных земель) |
| 66:36:1501019:3У26 | 4453 | Российская Федерация, Свердловская область, городской округ Верхняя Пышма, п. Исеть, ул. Заводская | Благоустройство территории | под благоустройство территории | Земли населенных пунктов | Образование земельного участка путем перераспределения земельного участка 66:36:1501019:25 и земель, находящихся в государственной или муниципальной собственности (неразграниченных земель) |
| 66:36:1501019:3У27 | 6895 | Российская Федерация, Свердловская область, городской округ Верхняя Пышма, п. Исеть, ул. Заводская | Хранение автотранспорта | Коллективная гаражная застройка | Земли населенных пунктов | Образование земельного участка путем перераспределения земельного участка 66:36:1501019:2 и земель, находящихся в государственной или муниципальной собственности (неразграниченных земель) |
| 66:36:1501016:3У19 | 4626 | Российская Федерация, Свердловская область, | Малоэтажная многоквартирная жилая застройка | под существующий многоквартирный жилой дом | Земли населенных пунктов | Образование земельного участка путем перераспределения земельного участка 66:36:1501016:26 и земель, находящихся |

| | | | | | | |
|--------------------|------|---|---|---|--------------------------|---|
| | | городской округ Верхняя Пышма, п. Исеть, ул. Дружбы, 22 | | | | в государственной или муниципальной собственности (неразграниченных земель) |
| 66:36:0000000:3У6 | 1489 | Российская Федерация, Свердловская область, городской округ Верхняя Пышма, п. Исеть, ул. Мира, 30 | Малоэтажная многоквартирная жилая застройка | под существующий многоквартирный жилой дом | Земли населенных пунктов | Образование земельного участка путем перераспределения земельного участка 66:36:1501019:121 и земель, находящихся в государственной или муниципальной собственности (неразграниченных земель) |
| 66:36:0000000:3У7 | 2119 | Российская Федерация, Свердловская область, городской округ Верхняя Пышма, п. Исеть, ул. Мира | Благоустройство территории | под благоустройство территории | Земли населенных пунктов | Образование земельного участка из земель, находящихся в государственной или муниципальной собственности (неразграниченных земель) |
| 66:36:0000000:3У8 | 804 | Российская Федерация, Свердловская область, городской округ Верхняя Пышма, п. Исеть, ул. Мира | Для индивидуального жилищного строительства | для индивидуального жилищного строительства | Земли населенных пунктов | Образование земельного участка из земель, находящихся в государственной или муниципальной собственности (неразграниченных земель) |
| 66:36:0000000:3У9 | 4070 | Российская Федерация, Свердловская область, городской округ Верхняя Пышма, п. Исеть, ул. Мира | Благоустройство территории (Код 12.0.2) | под благоустройство территории | Земли населенных пунктов | Образование земельного участка из земель, находящихся в государственной или муниципальной собственности (неразграниченных земель) |
| 66:36:0000000:3У10 | 2855 | Российская Федерация, Свердловская область, городской округ Верхняя Пышма, п. Исеть, ул. Мира | Благоустройство территории | под благоустройство территории | Земли населенных пунктов | Образование земельного участка из земель, находящихся в государственной или муниципальной собственности (неразграниченных земель) |
| 66:36:0000000:3У11 | 2041 | Российская Федерация, Свердловская область, городской округ Верхняя Пышма, п. Исеть, ул. Мира | Благоустройство территории | под благоустройство территории | Земли населенных пунктов | Образование земельного участка из земель, находящихся в государственной или муниципальной собственности (неразграниченных земель) |
| 66:36:1501018:3У11 | 49 | Российская Федерация, | Коммунальное обслуживание | под объект инженерной | Земли населенных | Образование земельного участка из земель, находящихся в государственной |

| | | | | | | |
|--------------------|------|---|---|---|--------------------------|---|
| | | Свердловская область, городской округ Верхняя Пышма, п. Исеть, возле ул. Мира, дом 8а | | инфраструктуры | х пунктов | или муниципальной собственности (неразграниченных земель) |
| 66:36:1501018:3У12 | 19 | Российская Федерация, Свердловская область, городской округ Верхняя Пышма, п. Исеть, возле ул. Мира, дом 18 | Коммунальное обслуживание | под объект инженерной инфраструктуры | Земли населенных пунктов | Образование земельного участка из земель, находящихся в государственной или муниципальной собственности (неразграниченных земель) |
| 66:36:0000000:3У12 | 1982 | Российская Федерация, Свердловская область, городской округ Верхняя Пышма, п. Исеть, ул. Заводская, район строения №9 | Благоустройство территории | под благоустройство территории | Земли населенных пунктов | Образование земельного участка путем перераспределения земельного участка 66:36:1501019:8, 66:36:1501019:10 и земель, находящихся в государственной или муниципальной собственности (неразграниченных земель) |
| 66:36:1501018:3У13 | 6089 | Российская Федерация, Свердловская область, городской округ Верхняя Пышма, п. Исеть, возле ул. Мира, дом 18 | Благоустройство территории | под благоустройство территории | Земли населенных пунктов | Образование земельного участка из земель, находящихся в государственной или муниципальной собственности (неразграниченных земель) |
| 66:36:1501016:3У20 | 1662 | Российская Федерация, Свердловская область, городской округ Верхняя Пышма, п. Исеть, ул. Заводская | Хранение автотранспорта | Под объект гаражной застройки (коллективная гаражная застройка) | Земли населенных пунктов | Образование земельного участка путем перераспределения земельного участка 66:36:1501016:12 и земель, находящихся в государственной или муниципальной собственности (неразграниченных земель) |
| 66:36:1501016:3У21 | 1720 | Российская Федерация, Свердловская область, городской округ Верхняя Пышма, п. Исеть, ул. Дружбы, 4 | Малоэтажная многоквартирная жилая застройка | под существующий многоквартирный жилой дом | Земли населенных пунктов | Образование земельного участка путем перераспределения земельного участка 66:36:1501016:23 и земель, находящихся в государственной или муниципальной собственности (неразграниченных земель) |
| 66:36:1501018 | 1676 | Российская | Малоэтажная | под существующий | Земли | Образование земельного участка путем |

| | | | | | | |
|------------------------|------|---|--|---|---------------------------------|--|
| :3У14 | | Федерация, Свердловская область, городской округ Верхняя Пышма, п. Исеть, ул. Заводская, 6 | многоквартирная жилая застройка | многоквартирный жилой дом | населенны х пунктов | перераспределения земельного участка 66:36:1501018:14 и земель, находящихся в государственной или муниципальной собственности (неразграниченных земель) |
| 66:36:1501018 :3У15 | 2109 | Российская Федерация, Свердловская область, городской округ Верхняя Пышма, п. Исеть, ул. Заводская, 18 | Малоэтажная многоквартирная жилая застройка | под существующий многоквартирный жилой дом | Земли населенны х пунктов | Образование земельных участков путем перераспределения земельных участков 66:36:1501018:5, 66:36:1501018:19 и земель, находящихся в государственной или муниципальной собственности (неразграниченных земель) |
| 66:36:1501018 :3У19 | 2153 | Российская Федерация, Свердловская область, городской округ Верхняя Пышма, п. Исеть, ул. Заводская, 16 | Малоэтажная многоквартирная жилая застройка | под существующий многоквартирный жилой дом | Земли населенны х пунктов | Образование земельного участка из земель, находящихся в государственной или муниципальной собственности (неразграниченных земель) |
| 66:36:1501019 :3У28 | 858 | Российская Федерация, Свердловская область, городской округ Верхняя Пышма, п. Исеть, ул. Мира | Для индивидуального жилищного строительства | для индивидуального жилищного строительства | Земли населенны х пунктов | Образование земельного участка из земель, находящихся в государственной или муниципальной собственности (неразграниченных земель) |
| 66:36:1501016 :3У22 | 3692 | Российская Федерация, Свердловская область, городской округ Верхняя Пышма, п. Исеть, ул. Сосновая, дом 4а | Благоустройство территории (код 12.0.2) | под благоустройство территории | Земли населенны х пунктов | Образование земельного участка путем перераспределения земельного участка 66:36:1501016:16 и земель, находящихся в государственной или муниципальной собственности (неразграниченных земель) |
| 66:36:1501016 :3У23 | 7813 | Российская Федерация, Свердловская область, городской округ Верхняя Пышма, п. Исеть, ул. Сосновая, 7 | Среднеэтажная жилая застройка | под существующий многоквартирный жилой дом | Земли населенны х пунктов | Образование земельного участка путем перераспределения земельного участка 66:36:1501016:24 и земель, находящихся в государственной или муниципальной собственности (неразграниченных земель) |
| 66:36:1501016 :3У24 | 3040 | Российская Федерация, | Объекты культурно- | под дом культуры | Земли населенны | Образование земельного участка путем перераспределения земельного участка |

| | | | | | | |
|--------------------|-------|---|---|--|--------------------------|--|
| | | Свердловская область, городской округ Верхняя Пышма, п. Исеть, ул. Сосновая, 1 | досуговой деятельности (код 3.6.1) | | х пунктов | 66:36:1501016:40 и земель, находящихся в государственной или муниципальной собственности (неразграниченных земель) |
| 66:36:1501018:3У16 | 17606 | Российская Федерация, Свердловская область, городской округ Верхняя Пышма, п. Исеть, ул. Мира | Благоустройство территории | под благоустройство территории | Земли населенных пунктов | Образование земельных участков путем перераспределения земельных участков 66:36:1501018:20, 66:36:1501018:40, 66:36:1501018:41, 66:36:1501018:42 и земель, находящихся в государственной или муниципальной собственности (неразграниченных земель) |
| 66:36:1501019:3У29 | 1006 | Российская Федерация, Свердловская область, городской округ Верхняя Пышма, п. Исеть, ул. Мира, 31 | Малоэтажная многоквартирная жилая застройка | под существующий многоквартирный жилой дом | Земли населенных пунктов | Образование земельного участка путем перераспределения земельного участка 66:36:1501019:17 и земель, находящихся в государственной или муниципальной собственности (неразграниченных земель) |
| 66:36:1501019:3У30 | 1001 | Российская Федерация, Свердловская область, городской округ Верхняя Пышма, п. Исеть, ул. Мира, 29 | Малоэтажная многоквартирная жилая застройка | под существующий многоквартирный жилой дом | Земли населенных пунктов | Образование земельного участка путем перераспределения земельного участка 66:36:1501019:16 и земель, находящихся в государственной или муниципальной собственности (неразграниченных земель) |
| 66:36:1501018:3У17 | 1162 | Российская Федерация, Свердловская область, городской округ Верхняя Пышма, п. Исеть, ул. Мира, 10 | Малоэтажная многоквартирная жилая застройка | под существующий многоквартирный жилой дом | Земли населенных пунктов | Образование земельного участка путем перераспределения земельного участка 66:36:1501018:10 и земель, находящихся в государственной или муниципальной собственности (неразграниченных земель) |
| 66:36:1501018:3У18 | 2322 | Российская Федерация, Свердловская область, городской округ Верхняя Пышма, п. Исеть, ул. Мира, 2 | Малоэтажная многоквартирная жилая застройка | под существующий многоквартирный жилой дом | Земли населенных пунктов | Образование земельного участка путем перераспределения земельного участка 66:36:1501018:17 и земель, находящихся в государственной или муниципальной собственности (неразграниченных земель) |
| 66:36:1501019:3У31 | 1738 | Российская Федерация, Свердловская область, городской округ Верхняя Пышма, п. Исеть, ул. | Склад | под размещение цеха | Земли населенных пунктов | Образование земельного участка путем перераспределения земельного участка 66:36:1501019:5 и земель, находящихся в государственной или муниципальной собственности (неразграниченных земель) |

| | | | | | | |
|--------------------|------|--|--|--------------------------------|--------------------------|---|
| | | Заводская, 9 | | | | |
| 66:36:1501016:3У25 | 208 | Российская Федерация, Свердловская область, городской округ Верхняя Пышма, п. Исеть, ул. Сосновая | Земельные участки (территории) общего пользования | под улично-дорожную сеть | Земли населенных пунктов | Образование земельного участка из земель, находящихся в государственной или муниципальной собственности (неразграниченных земель) |
| 66:36:1501016:3У26 | 1740 | Российская Федерация, Свердловская область, городской округ Верхняя Пышма, п. Исеть, ул. Сосновая | Земельные участки (территории) общего пользования | под улично-дорожную сеть | Земли населенных пунктов | Образование земельного участка из земель, находящихся в государственной или муниципальной собственности (неразграниченных земель) |
| 66:36:0000000:3У13 | 3006 | Российская Федерация, Свердловская область, городской округ Верхняя Пышма, п. Исеть, ул. Заводская | Земельные участки (территории) общего пользования | под улично-дорожную сеть | Земли населенных пунктов | Образование земельного участка из земель, находящихся в государственной или муниципальной собственности (неразграниченных земель) |
| 66:36:1501019:3У32 | 3413 | Российская Федерация, Свердловская область, городской округ Верхняя Пышма, п. Исеть, ул. Заводская | Земельные участки (территории) общего пользования | под улично-дорожную сеть | Земли населенных пунктов | Образование земельного участка из земель, находящихся в государственной или муниципальной собственности (неразграниченных земель) |
| 66:36:0000000:3У14 | 2031 | Российская Федерация, Свердловская область, городской округ Верхняя Пышма, п. Исеть, ул. Мира | Земельные участки (территории) общего пользования | под улично-дорожную сеть | Земли населенных пунктов | Образование земельного участка из земель, находящихся в государственной или муниципальной собственности (неразграниченных земель) |
| 66:36:1501016:3У27 | 5344 | Российская Федерация, Свердловская область, городской округ Верхняя Пышма, п. Исеть, ул. Сосновая | Земельные участки (территории) общего пользования (код 12.0) | под улично-дорожную сеть | Земли населенных пунктов | Образование земельного участка из земель, находящихся в государственной или муниципальной собственности (неразграниченных земель) |
| 66:36:1501016:3У29 | 1948 | Российская Федерация, Свердловская область, | Благоустройство территории (код 12.0.2) | под благоустройство территории | Земли населенных пунктов | Образование земельного участка из земель, находящихся в государственной или муниципальной собственности |

| | | | | | | |
|--------------------|-------|--|---|--|--------------------------|--|
| | | городской округ Верхняя Пышма, п. Исеть, ул. Дружбы | | | | (неразграниченных земель) |
| 66:36:1501016:3У28 | 2040 | Российская Федерация, Свердловская область, городской округ Верхняя Пышма, п. Исеть, ул. Сосновая | Земельные участки (территории) общего пользования | под улично-дорожную сеть | Земли населенных пунктов | Образование земельного участка из земель, находящихся в государственной или муниципальной собственности (неразграниченных земель) |
| 66:36:0000000:3У15 | 7774 | Российская Федерация, Свердловская область, городской округ Верхняя Пышма, п. Исеть, ул. Сосновая | Земельные участки (территории) общего пользования | под улично-дорожную сеть | Земли населенных пунктов | Образование земельного участка из земель, находящихся в государственной или муниципальной собственности (неразграниченных земель) |
| 66:36:0000000:3У16 | 6340 | Российская Федерация, Свердловская область, городской округ Верхняя Пышма, п. Исеть, ул. Заводская | Земельные участки (территории) общего пользования | под улично-дорожную сеть | Земли населенных пунктов | Образование земельного участка из земель, находящихся в государственной или муниципальной собственности (неразграниченных земель) |
| 66:36:0000000:3У17 | 10373 | Российская Федерация, Свердловская область, городской округ Верхняя Пышма, п. Исеть, ул. Мира | Земельные участки (территории) общего пользования | под улично-дорожную сеть | Земли населенных пунктов | Образование земельного участка из земель, находящихся в государственной или муниципальной собственности (неразграниченных земель) |
| 66:36:0000000:3У18 | 18120 | Российская Федерация, Свердловская область, городской округ Верхняя Пышма, п. Исеть, ул. Мира | Земельные участки (территории) общего пользования | под улично-дорожную сеть | Земли населенных пунктов | Образование земельного участка из земель, находящихся в государственной или муниципальной собственности (неразграниченных земель) <i>Примечание: Образование участка возможно только после образование земельного участка с условным номером 66:36:0000000:3У1 (изменение границ земельного участка 66:36:1501019:12)</i> |
| 66:36:1501018:3У20 | 4680 | Российская Федерация, Свердловская область, городской округ | Среднеэтажная жилая застройка | под существующий многоквартирный жилой дом | Земли населенных пунктов | Образование земельного участка путем перераспределения земельного участка 66:36:1501018:3 и земель, находящихся в государственной или муниципальной |

| | | | | | | |
|------------------------|------|---|---|--|---------------------------------|--|
| | | Верхняя Пышма, п. Исеть, ул. Мира, 8а | | | | собственности (неразграниченных земель) |
| 66:36:1501018 :3У21 | 1830 | Российская Федерация, Свердловская область, городской округ Верхняя Пышма, п. Исеть, ул. Дружбы | Площадки для занятий спортом | под размещение корта | Земли населенны х пунктов | Образование земельного участка путем перераспределения земельных участков 66:36:1501018:40, 66:36:1501018:41, 66:36:1501018:42 и земель, находящихся в государственной или муниципальной собственности (неразграниченных земель) |
| 66:36:1501016 :3У32 | 707 | Российская Федерация, Свердловская область, городской округ Верхняя Пышма, п. Исеть, ул. Дружбы | Благоустройство территории | Благоустройство территории | Земли населенны х пунктов | Образование земельного участка из земель, находящихся в государственной или муниципальной собственности (неразграниченных земель) |
| 66:36:1501018 :3У20 | 440 | Российская Федерация, Свердловская область, городской округ Верхняя Пышма, п. Исеть, ул. Мира | Благоустройство территории | Благоустройство территории | Земли населенны х пунктов | Образование земельного участка из земель, находящихся в государственной или муниципальной собственности (неразграниченных земель) |
| :3У1 | 6927 | Российская Федерация, Свердловская область, городской округ Верхняя Пышма, п. Исеть, ул. Мира, 1 б | Религиозное управление (Код 3.7) | Религиозное использование | Земли населенны х пунктов | Образование земельного участка путем перераспределения земельного участка 66:36:3102001:21 и земель, находящихся в государственной или муниципальной собственности (неразграниченных земель) |
| :3У2 | 815 | Российская Федерация, Свердловская область, городской округ Верхняя Пышма, п. Исеть, ул. Мира | Обеспечение внутреннего правопорядка (Код 8.3) | Обеспечение внутреннего правопорядка | Земли населенны х пунктов | Образование земельного участка из земель, находящихся в государственной или муниципальной собственности (неразграниченных земель) |
| :3У3 | 763 | Российская Федерация, Свердловская область, городской округ Верхняя Пышма, п. Исеть, ул. Мира | Благоустройство территории (Код 12.0.2) | под благоустройство территории | Земли населенны х пунктов | Образование земельного участка из земель, находящихся в государственной или муниципальной собственности (неразграниченных земель) |
| :3У4 | 2058 | Российская Федерация, | Благоустройство территории | под благоустройство территории | Земли населенны | Образование земельного участка из земель, находящихся в государственной |

| | | | | | | |
|------|------|--|--|-----------------------------------|---------------------------------|--|
| | | Свердловская область, городской округ Верхняя Пышма, п. Исеть, ул. Мира | (Код 12.0.2) | | х пунктов | или муниципальной собственности (неразграниченных земель) |
| :3У5 | 167 | Российская Федерация, Свердловская область, городской округ Верхняя Пышма, п. Исеть, ул. Мира | Благоустройство территории (Код 12.0.2) | под благоустройство территории | Земли населенны х пунктов | Образование земельного участка из земель, находящихся в государственной или муниципальной собственности (неразграниченных земель) |
| :3У6 | 2359 | Российская Федерация, Свердловская область, городской округ Верхняя Пышма, п. Исеть, ул. Мира | Охрана природных территорий (код 9.1) | Охрана природных территорий | Земли населенны х пунктов | Образование земельного участка из земель, находящихся в государственной или муниципальной собственности (неразграниченных земель) |
| :3У7 | 2434 | Российская Федерация, Свердловская область, городской округ Верхняя Пышма, п. Исеть, ул. Заводская | Земельные участки (территории) общего пользования (код 12.0) | под улично- дорожную сеть | Земли населенны х пунктов | Образование земельного участка из земель, находящихся в государственной или муниципальной собственности (неразграниченных земель) |
| :3У8 | 638 | Российская Федерация, Свердловская область, городской округ Верхняя Пышма, п. Исеть, ул. Мира | Благоустройство территории (Код 12.0.2) | под благоустройство территории | Земли населенны х пунктов | Образование земельного участка из земель, находящихся в государственной или муниципальной собственности (неразграниченных земель) |

* Способ образования земельного участка могут подлежать уточнению при проведении кадастровых работ.

* Формирование земельных участков с условными номерами :3У1 и :3У2 возможно после внесения изменений в Правила землепользования и застройки городского округа Верхняя Пышма в части установления территориальной зоны ОД – Общественно-деловая зона, в соответствии со ст.33 Градостроительного кодекса РФ.

Ранее принятые решения (Изменение № 2 и 3) в отношении земельных участков :3У1, :3У2, :3У3, :3У8 отменяются данным проектом межевания территории.

Изм.4.3

Ведомость координат характерных точек образуемых земельных участков
Система координат МСК-66 зона 1

| Номер | X | Y | Номер | X | Y |
|--------------------|-----------|------------|--------------------|-----------|------------|
| 66:36:1501019:3У1 | | | 66:36:1501016:3У1 | | |
| н1 | 405512.50 | 1518814.40 | н6 | 405911.36 | 1518878.78 |
| н2 | 405471.48 | 1518814.85 | н11 | 405906.42 | 1518900.07 |
| н3 | 405472.17 | 1518765.49 | н10 | 405884.52 | 1518892.16 |
| н4 | 405472.26 | 1518759.31 | н9 | 405852.08 | 1518841.85 |
| н5 | 405513.46 | 1518759.96 | н8 | 405853.16 | 1518819.01 |
| н1 | 405512.50 | 1518814.40 | н7 | 405862.50 | 1518805.28 |
| 66:36:1501018:3У1 | | | н6 | 405911.36 | 1518878.78 |
| н12 | 405654.83 | 1518350.93 | 66:36:1501018:3У2 | | |
| н13 | 405682.45 | 1518369.62 | н15 | 405628.39 | 1518388.61 |
| н14 | 405657.24 | 1518406.42 | н17 | 405670.47 | 1518414.58 |
| н15 | 405628.39 | 1518388.61 | н16 | 405745.76 | 1518421.15 |
| н12 | 405654.83 | 1518350.93 | н25 | 405729.24 | 1518619.11 |
| 66:36:1501018:3У3 | | | н24 | 405710.79 | 1518636.08 |
| н26 | 405745.65 | 1518839.25 | н23 | 405636.73 | 1518629.63 |
| н27 | 405738.77 | 1518887.61 | н22 | 405638.4 | 1518610.85 |
| н28 | 405660.82 | 1518876.93 | н21 | 405615.45 | 1518608.89 |
| н29 | 405666.15 | 1518831.29 | н20 | 405625.04 | 1518498.98 |
| н26 | 405745.65 | 1518839.25 | н19 | 405599.81 | 1518484.62 |
| 66:36:1501016:3У3 | | | н18 | 405573.15 | 1518469.47 |
| н33 | 405794.17 | 1518787.13 | н15 | 405628.39 | 1518388.61 |
| н34 | 405791.81 | 1518805.54 | 66:36:1501016:3У2 | | |
| н35 | 405810.41 | 1518808.85 | н31 | 405852.57 | 1518774.11 |
| н36 | 405806.49 | 1518839.56 | н30 | 405846.69 | 1518820.14 |
| н39 | 405802.71 | 1518869.04 | н37 | 405826.42 | 1518842.11 |
| н40 | 405757.40 | 1518863.14 | н36 | 405806.49 | 1518839.56 |
| н41 | 405764.61 | 1518812.42 | н35 | 405810.41 | 1518808.85 |
| н38 | 405764.71 | 1518783.40 | н34 | 405791.81 | 1518805.54 |
| н33 | 405794.17 | 1518787.13 | н33 | 405794.17 | 1518787.13 |
| 66:36:1501016:3У30 | | | н32 | 405793.87 | 1518774.11 |
| н44 | 405788.10 | 1518476.79 | н31 | 405852.57 | 1518774.11 |
| н45 | 405787.95 | 1518524.26 | 66:36:1501016:3У4 | | |
| н46 | 405765.57 | 1518524.21 | н37 | 405826.42 | 1518842.11 |
| н47 | 405765.73 | 1518476.71 | н42 | 405850.21 | 1518902.88 |
| н44 | 405788.10 | 1518476.79 | н43 | 405753.63 | 1518889.65 |
| 66:36:1501016:3У5 | | | н40 | 405757.40 | 1518863.14 |
| н51 | 405787,81 | 1518633,42 | н39 | 405802.71 | 1518869.04 |
| н50 | 405765,21 | 1518633,39 | н36 | 405806.49 | 1518839.56 |
| н372 | 405765,21 | 1518611,78 | н37 | 405826.42 | 1518842.11 |
| н373 | 405787,81 | 1518611,78 | 66:36:1501016:3У31 | | |
| н51 | 405787,81 | 1518633,42 | н370 | 405765,40 | 1518580,40 |
| 66:36:1501016:3У6 | | | н46 | 405765,57 | 1518524,21 |
| н51 | 405787.81 | 1518633.42 | н45 | 405787,95 | 1518524,26 |
| н53 | 405787.8 | 1518671.79 | н371 | 405787,86 | 1518580,40 |
| н52 | 405765.07 | 1518671.79 | н370 | 405765,40 | 1518580,40 |
| н50 | 405765.21 | 1518633.39 | 66:36:1501016:3У7 | | |
| н51 | 405787.81 | 1518633.42 | н53 | 405787.80 | 1518671.79 |
| 66:36:1501016:3У8 | | | н55 | 405787.86 | 1518743.97 |
| н63 | 405845.55 | 1518712.70 | н56 | 405764.84 | 1518743.89 |
| н57 | 405845.46 | 1518744.17 | н52 | 405765.07 | 1518671.79 |
| н58 | 405794.36 | 1518743.99 | н53 | 405787.80 | 1518671.79 |
| н59 | 405794.36 | 1518721.06 | 66:36:1501016:3У9 | | |
| н60 | 405817.37 | 1518721.01 | н66 | 405832.57 | 1518620.15 |

| | | | | | |
|--------------------|-----------|------------|--------------------|-----------|------------|
| н61 | 405817.44 | 1518712.77 | н65 | 405832.59 | 1518644.66 |
| н62 | 405832.52 | 1518712.73 | н64 | 405832.50 | 1518672.61 |
| н63 | 405845.55 | 1518712.70 | н68 | 405794.36 | 1518672.74 |
| 66:36:1501016:3Y10 | | | н67 | 405794.36 | 1518620.22 |
| н71 | 405819.73 | 1518572.90 | н66 | 405832.57 | 1518620.15 |
| н70 | 405819.69 | 1518597.68 | 66:36:1501016:3Y11 | | |
| н69 | 405832.59 | 1518597.70 | н74 | 405819.85 | 1518523.58 |
| н66 | 405832.57 | 1518620.15 | н73 | 405819.77 | 1518538.65 |
| н67 | 405794.36 | 1518620.22 | н71 | 405819.73 | 1518572.90 |
| н72 | 405794.36 | 1518572.90 | н72 | 405794.36 | 1518572.90 |
| н71 | 405819.73 | 1518572.90 | н75 | 405794.45 | 1518523.52 |
| 66:36:1501016:3Y12 | | | н74 | 405819.85 | 1518523.58 |
| н79 | 405828.01 | 1518476.91 | 66:36:1501016:3Y13 | | |
| н78 | 405828.05 | 1518494.08 | н81 | 405938.16 | 1518477.32 |
| н77 | 405828.05 | 1518496.44 | н82 | 405937.27 | 1518523.57 |
| н76 | 405819.96 | 1518496.44 | н83 | 405853.76 | 1518523.15 |
| н74 | 405819.85 | 1518523.58 | н84 | 405853.68 | 1518538.49 |
| н75 | 405794.45 | 1518523.52 | н85 | 405840.11 | 1518538.68 |
| н80 | 405794.53 | 1518476.82 | н86 | 405840.01 | 1518532.65 |
| н79 | 405828.01 | 1518476.91 | н87 | 405840.41 | 1518511.05 |
| 66:36:1501016:3Y14 | | | н88 | 405840.27 | 1518504.72 |
| н90 | 405840.17 | 1518494.08 | н89 | 405840.17 | 1518499.90 |
| н89 | 405840.17 | 1518499.90 | н90 | 405840.17 | 1518494.08 |
| н88 | 405840.27 | 1518504.72 | н91 | 405840.12 | 1518476.98 |
| н87 | 405840.41 | 1518511.05 | н81 | 405938.16 | 1518477.32 |
| н86 | 405840.01 | 1518532.65 | 66:36:1501016:3Y15 | | |
| н85 | 405840.11 | 1518538.68 | н82 | 405937.27 | 1518523.57 |
| н73 | 405819.77 | 1518538.65 | н94 | 405934.05 | 1518609.13 |
| н74 | 405819.85 | 1518523.58 | н93 | 405871.23 | 1518608.57 |
| н76 | 405819.96 | 1518496.44 | н92 | 405871.33 | 1518597.70 |
| н77 | 405828.05 | 1518496.44 | н69 | 405832.59 | 1518597.70 |
| н78 | 405828.05 | 1518494.08 | н70 | 405819.69 | 1518597.68 |
| н90 | 405840.17 | 1518494.08 | н71 | 405819.73 | 1518572.90 |
| 66:36:1501016:3Y16 | | | н73 | 405819.77 | 1518538.65 |
| н96 | 405866.28 | 1518694.87 | н85 | 405840.11 | 1518538.68 |
| н97 | 405866.25 | 1518744.24 | н84 | 405853.68 | 1518538.49 |
| н57 | 405845.46 | 1518744.17 | н83 | 405853.76 | 1518523.15 |
| н63 | 405845.55 | 1518712.70 | н82 | 405937.27 | 1518523.57 |
| н62 | 405832.52 | 1518712.73 | 66:36:1501016:3Y17 | | |
| н95 | 405832.53 | 1518694.81 | н98 | 405866.29 | 1518644.69 |
| н96 | 405866.28 | 1518694.87 | н96 | 405866.28 | 1518694.87 |
| 66:36:1501016:3Y18 | | | н95 | 405832.53 | 1518694.81 |
| н92 | 405871.33 | 1518597.7 | н64 | 405832.50 | 1518672.61 |
| н93 | 405871.23 | 1518608.57 | н65 | 405832.59 | 1518644.66 |
| н99 | 405866.32 | 1518608.53 | н98 | 405866.29 | 1518644.69 |
| н98 | 405866.29 | 1518644.69 | 66:36:1501018:3Y4 | | |
| н65 | 405832.59 | 1518644.66 | н20 | 405625.04 | 1518498.98 |
| н66 | 405832.57 | 1518620.15 | н100 | 405622.22 | 1518531.21 |
| н69 | 405832.59 | 1518597.7 | н101 | 405562.32 | 1518513.77 |
| н92 | 405871.33 | 1518597.7 | н18 | 405573.15 | 1518469.47 |
| 66:36:1501018:3Y5 | | | н20 | 405625.04 | 1518498.98 |
| н100 | 405622.22 | 1518531.21 | 66:36:1501018:3Y6 | | |
| н102 | 405617.62 | 1518583.92 | н102 | 405617.62 | 1518583.92 |
| н103 | 405548.67 | 1518569.55 | н21 | 405615.45 | 1518608.89 |
| н101 | 405562.32 | 1518513.77 | н106 | 405605.87 | 1518607.78 |
| н100 | 405622.22 | 1518531.21 | н107 | 405605.45 | 1518613.13 |
| 66:36:1501018:3Y7 | | | н108 | 405573.96 | 1518612.34 |
| н116 | 405590.06 | 1518664.27 | н109 | 405573.50 | 1518630.20 |
| н110 | 405589.20 | 1518697.51 | н104 | 405540.40 | 1518627.54 |

| | | | | | |
|--------------------|-----------|------------|--------------------|-----------|------------|
| h111 | 405582.04 | 1518697.64 | h105 | 405541.25 | 1518599.85 |
| h112 | 405582.02 | 1518694.24 | h103 | 405548.67 | 1518569.55 |
| h113 | 405539.25 | 1518693.70 | h102 | 405617.62 | 1518583.92 |
| h114 | 405539.68 | 1518664.08 | 66:36:1501018:3Y8 | | |
| h115 | 405572.65 | 1518663.82 | h112 | 405582.02 | 1518694.24 |
| h116 | 405590.06 | 1518664.27 | h111 | 405582.04 | 1518697.64 |
| 66:36:1501018:3Y9 | | | h117 | 405582.22 | 1518721.87 |
| h374 | 405538,30 | 1518759,09 | h118 | 405538.84 | 1518721.96 |
| h118 | 405538,84 | 1518721,96 | h113 | 405539.25 | 1518693.70 |
| h117 | 405582,22 | 1518721,87 | h112 | 405582.02 | 1518694.24 |
| h375 | 405582,44 | 1518746,74 | 66:36:1501019:3Y2 | | |
| h376 | 405564,39 | 1518746,68 | | | |
| h377 | 405564,40 | 1518759,32 | | | |
| h374 | 405538,30 | 1518759,09 | | | |
| 66:36:1501019:3Y3 | | | h121 | 405514,13 | 1518721,44 |
| h123 | 405515.03 | 1518668.66 | h5 | 405513.46 | 1518759.96 |
| h121 | 405514.13 | 1518721.44 | h4 | 405472.26 | 1518759.31 |
| h122 | 405472.78 | 1518721.17 | h122 | 405472.78 | 1518721.17 |
| h124 | 405473.51 | 1518668.56 | h121 | 405514.13 | 1518721.44 |
| h123 | 405515.03 | 1518668.66 | 66:36:1501019:3Y4 | | |
| 66:36:1501019:3Y5 | | | h125 | 405515.74 | 1518629.15 |
| h128 | 405517.88 | 1518590.47 | h123 | 405515.03 | 1518668.66 |
| h127 | 405516.31 | 1518596.32 | h124 | 405473.51 | 1518668.56 |
| h125 | 405515.74 | 1518629.15 | h126 | 405471.77 | 1518623.21 |
| h126 | 405471.77 | 1518623.21 | h125 | 405515.74 | 1518629.15 |
| h131 | 405471.34 | 1518611.87 | 66:36:1501019:3Y6 | | |
| h130 | 405474.91 | 1518592.15 | h133 | 405530.50 | 1518543.79 |
| h129 | 405476.69 | 1518582.7 | h128 | 405517.88 | 1518590.47 |
| h128 | 405517.88 | 1518590.47 | h129 | 405476.69 | 1518582.70 |
| 66:36:1501019:3Y7 | | | h132 | 405485.63 | 1518535.17 |
| h135 | 405538.65 | 1518513.60 | h133 | 405530.50 | 1518543.79 |
| h133 | 405530.50 | 1518543.79 | 66:36:1501019:3Y8 | | |
| h132 | 405485.63 | 1518535.17 | h137 | 405568.85 | 1518431.66 |
| h136 | 405491.22 | 1518505.42 | h138 | 405555.46 | 1518451.30 |
| h134 | 405495.40 | 1518505.48 | h139 | 405551.89 | 1518464.52 |
| h135 | 405538.65 | 1518513.60 | h140 | 405515.96 | 1518443.96 |
| 66:36:1501019:3Y9 | | | h141 | 405516.93 | 1518438.80 |
| h139 | 405551.89 | 1518464.52 | h142 | 405535.01 | 1518408.42 |
| h144 | 405542.56 | 1518499.07 | h143 | 405549.16 | 1518418.12 |
| h145 | 405506.87 | 1518492.37 | h137 | 405568.85 | 1518431.66 |
| h140 | 405515.96 | 1518443.96 | 66:36:1501019:3Y10 | | |
| h139 | 405551.89 | 1518464.52 | h146 | 405610.12 | 1518371.15 |
| 66:36:1501019:3Y11 | | | h137 | 405568.85 | 1518431.66 |
| h147 | 405579.37 | 1518372.86 | h143 | 405549.16 | 1518418.12 |
| h143 | 405549.16 | 1518418.12 | h147 | 405579.37 | 1518372.86 |
| h142 | 405535.01 | 1518408.42 | h148 | 405589.51 | 1518357.57 |
| h149 | 405519.45 | 1518398.01 | h146 | 405610.12 | 1518371.15 |
| h150 | 405524.76 | 1518389.21 | 66:36:1501019:3Y12 | | |
| h151 | 405549.74 | 1518352.88 | h152 | 405641.23 | 1518326.56 |
| h147 | 405579.37 | 1518372.86 | h146 | 405610.12 | 1518371.15 |
| 66:36:1501019:3Y13 | | | h148 | 405589.51 | 1518357.57 |
| h153 | 405621.10 | 1518309.72 | h153 | 405621.1 | 1518309.72 |
| h148 | 405589.51 | 1518357.57 | h152 | 405641.23 | 1518326.56 |
| h147 | 405579.37 | 1518372.86 | 66:36:1501019:3Y14 | | |
| h151 | 405549.74 | 1518352.88 | h156 | 405665.54 | 1518290.89 |
| h155 | 405580.13 | 1518308.65 | h152 | 405641.23 | 1518326.56 |
| h154 | 405609.53 | 1518300.04 | h153 | 405621.10 | 1518309.72 |
| h153 | 405621.10 | 1518309.72 | h154 | 405609.53 | 1518300.04 |
| 66:36:0000000:3Y1 | | | h157 | 405637.10 | 1518266.85 |
| | | | h156 | 405665.54 | 1518290.89 |

| | | | | | |
|--------------------|-----------|------------|--------------------|-----------|------------|
| h158 | 405703.33 | 1518258.56 | 66:36:0000000:3Y2 | | |
| h161 | 405696.14 | 1518297.10 | h163 | 405707.92 | 1518236.04 |
| h160 | 405668.27 | 1518273.54 | h158 | 405703.33 | 1518258.56 |
| h159 | 405673.09 | 1518252.65 | h159 | 405673.09 | 1518252.65 |
| h158 | 405703.33 | 1518258.56 | h162 | 405678.20 | 1518230.45 |
| 66:36:1501019:3Y15 | | | h163 | 405707.92 | 1518236.04 |
| h165 | 405711.93 | 1518213.88 | 66:36:1501019:3Y16 | | |
| h163 | 405707.92 | 1518236.04 | h167 | 405715.07 | 1518195.48 |
| h162 | 405678.20 | 1518230.45 | h165 | 405711.93 | 1518213.88 |
| h164 | 405683.27 | 1518208.49 | h164 | 405683.27 | 1518208.49 |
| h165 | 405711.93 | 1518213.88 | h166 | 405687.28 | 1518189.58 |
| 66:36:1501019:3Y17 | | | h167 | 405715.07 | 1518195.48 |
| h168 | 405511.82 | 1518829.40 | 66:36:1501019:3Y18 | | |
| h169 | 405522.56 | 1518852.04 | h169 | 405522.56 | 1518852.04 |
| h170 | 405495.29 | 1518870.37 | h175 | 405533.25 | 1518874.60 |
| h171 | 405477.36 | 1518850.69 | h174 | 405519.35 | 1518914.60 |
| h172 | 405477.39 | 1518829.78 | h173 | 405495.29 | 1518914.60 |
| h168 | 405511.82 | 1518829.40 | h170 | 405495.29 | 1518870.37 |
| 66:36:0000000:3Y3 | | | h169 | 405522.56 | 1518852.04 |
| h157 | 405637.10 | 1518266.85 | 66:36:0000000:3Y4 | | |
| h154 | 405609.53 | 1518300.04 | h155 | 405580.13 | 1518308.65 |
| h155 | 405580.13 | 1518308.65 | h151 | 405549.74 | 1518352.88 |
| h178 | 405556.32 | 1518292.22 | h150 | 405524.76 | 1518389.21 |
| h176 | 405583.02 | 1518253.39 | h179 | 405504.52 | 1518376.75 |
| h177 | 405621.19 | 1518253.39 | h180 | 405499.27 | 1518373.41 |
| h157 | 405637.10 | 1518266.85 | h181 | 405503.68 | 1518366.00 |
| 66:36:1501019:3Y19 | | | h182 | 405491.47 | 1518357.64 |
| h142 | 405535.01 | 1518408.42 | h183 | 405533.95 | 1518295.55 |
| h141 | 405516.93 | 1518438.80 | h184 | 405539.13 | 1518296.83 |
| h140 | 405515.96 | 1518443.96 | h178 | 405556.32 | 1518292.22 |
| h145 | 405506.87 | 1518492.37 | h155 | 405580.13 | 1518308.65 |
| h185 | 405496.90 | 1518490.50 | 66:36:0000000:3Y5 | | |
| h186 | 405473.29 | 1518490.17 | h179 | 405504.52 | 1518376.75 |
| h187 | 405476.89 | 1518422.82 | h187 | 405476.89 | 1518422.82 |
| h179 | 405504.52 | 1518376.75 | h189 | 405463.59 | 1518416.47 |
| h150 | 405524.76 | 1518389.21 | h190 | 405440.60 | 1518415.03 |
| h149 | 405519.45 | 1518398.01 | h191 | 405450.30 | 1518352.41 |
| h142 | 405535.01 | 1518408.42 | h188 | 405483.84 | 1518352.41 |
| 66:36:1501019:3Y20 | | | h182 | 405491.47 | 1518357.64 |
| h187 | 405476.89 | 1518422.82 | h181 | 405503.68 | 1518366.00 |
| h186 | 405473.29 | 1518490.17 | h180 | 405499.27 | 1518373.41 |
| h192 | 405435.90 | 1518489.66 | h179 | 405504.52 | 1518376.75 |
| h193 | 405436.57 | 1518441.06 | 66:36:1501019:3Y21 | | |
| h190 | 405440.60 | 1518415.03 | h136 | 405491.22 | 1518505.42 |
| h189 | 405463.59 | 1518416.47 | h132 | 405485.63 | 1518535.17 |
| h187 | 405476.89 | 1518422.82 | h129 | 405476.69 | 1518582.70 |
| 66:36:1501019:3Y22 | | | h130 | 405474.91 | 1518592.15 |
| h130 | 405474.91 | 1518592.15 | h195 | 405434.48 | 1518591.59 |
| h131 | 405471.34 | 1518611.87 | h194 | 405435.69 | 1518504.65 |
| h126 | 405471.77 | 1518623.21 | h136 | 405491.22 | 1518505.42 |
| h124 | 405473.51 | 1518668.56 | 66:36:1501019:3Y23 | | |
| h196 | 405433.42 | 1518668.16 | h124 | 405473.51 | 1518668.56 |
| h195 | 405434.48 | 1518591.59 | h122 | 405472.78 | 1518721.17 |
| h130 | 405474.91 | 1518592.15 | h4 | 405472.26 | 1518759.31 |
| 66:36:1501019:3Y24 | | | h3 | 405472.17 | 1518765.49 |
| h3 | 405472.17 | 1518765.49 | h197 | 405432.08 | 1518764.94 |
| h2 | 405471.48 | 1518814.85 | h196 | 405433.42 | 1518668.16 |
| h198 | 405431.38 | 1518815.29 | h124 | 405473.51 | 1518668.56 |
| h197 | 405432.08 | 1518764.94 | 66:36:1501019:3Y25 | | |

| | | | | | |
|--------------------|-----------|------------|--------------------|-----------|------------|
| н3 | 405472.17 | 1518765.49 | н166 | 405687.28 | 1518189.58 |
| 66:36:1501018:3Y10 | | | н164 | 405683.27 | 1518208.49 |
| н203 | 405749.74 | 1518776.31 | н162 | 405678.20 | 1518230.45 |
| н201 | 405749.62 | 1518811.34 | н159 | 405673.09 | 1518252.65 |
| н26 | 405745.65 | 1518839.25 | н160 | 405668.27 | 1518273.54 |
| н29 | 405666.15 | 1518831.29 | н200 | 405656.87 | 1518263.92 |
| н202 | 405671.59 | 1518777.03 | н199 | 405674.67 | 1518186.90 |
| н203 | 405749.74 | 1518776.31 | н166 | 405687.28 | 1518189.58 |
| 66:36:1501019:3Y27 | | | 66:36:1501019:3Y26 | | |
| н206 | 405531.94 | 1518934.25 | н204 | 405548.63 | 1518876.71 |
| н207 | 405543.72 | 1518932.25 | н214 | 405587.40 | 1518882.02 |
| н208 | 405551.44 | 1518948.90 | н213 | 405580.74 | 1518945.80 |
| н209 | 405541.32 | 1518989.92 | н212 | 405600.20 | 1518948.89 |
| н217 | 405529.02 | 1518996.67 | н211 | 405596.20 | 1518962.61 |
| н218 | 405512.14 | 1519011.40 | н210 | 405577.23 | 1518974.80 |
| н219 | 405465.49 | 1519043.46 | н209 | 405541.32 | 1518989.92 |
| н220 | 405456.15 | 1519050.83 | н208 | 405551.44 | 1518948.90 |
| н221 | 405452.15 | 1519025.46 | н207 | 405543.72 | 1518932.25 |
| н215 | 405451.15 | 1519019.14 | н206 | 405531.94 | 1518934.25 |
| н216 | 405470.22 | 1518944.73 | н205 | 405530.44 | 1518929.05 |
| н206 | 405531.94 | 1518934.25 | н204 | 405548.63 | 1518876.71 |
| 66:36:0000000:3Y6 | | | 66:36:1501016:3Y19 | | |
| н230 | 405669.05 | 1518177.29 | н224 | 405838.74 | 1518382.93 |
| н231 | 405661.73 | 1518209.04 | н225 | 405838.44 | 1518464.96 |
| н232 | 405613.61 | 1518198.91 | н226 | 405769.18 | 1518464.72 |
| н233 | 405617.82 | 1518175.42 | н227 | 405791.13 | 1518395.67 |
| н234 | 405629.31 | 1518177.23 | н228 | 405790.78 | 1518394.89 |
| н229 | 405633.82 | 1518171.30 | н222 | 405794.22 | 1518383.20 |
| н230 | 405669.05 | 1518177.29 | н223 | 405809.68 | 1518383.07 |
| 66:36:0000000:3Y8 | | | н224 | 405838.74 | 1518382.93 |
| н239 | 405419.21 | 1518610.96 | 66:36:0000000:3Y7 | | |
| н240 | 405418.84 | 1518637.72 | н233 | 405617.82 | 1518175.42 |
| н241 | 405389.06 | 1518637.72 | н232 | 405613.61 | 1518198.91 |
| н242 | 405389.43 | 1518610.47 | н235 | 405609.23 | 1518218.93 |
| н239 | 405419.21 | 1518610.96 | н236 | 405604.97 | 1518238.39 |
| 66:36:0000000:3Y10 | | | н237 | 405571.28 | 1518238.39 |
| н239 | 405419.21 | 1518610.96 | н238 | 405588.24 | 1518170.75 |
| н242 | 405389.43 | 1518610.47 | н233 | 405617.82 | 1518175.42 |
| н241 | 405389.06 | 1518637.72 | 66:36:0000000:3Y9 | | |
| н250 | 405388.21 | 1518691.58 | н28 | 405477,39 | 1518829,78 |
| н251 | 405354.48 | 1518688.01 | н29 | 405477,36 | 1518850,69 |
| н248 | 405359.07 | 1518600.82 | н30 | 405495,29 | 1518870,37 |
| н239 | 405419.21 | 1518610.96 | н31 | 405495,29 | 1518914,60 |
| 66:36:0000000:3Y11 | | | н32 | 405495,29 | 1518914,60 |
| н253 | 405417.96 | 1518701.14 | н33 | 405442,84 | 1518993,97 |
| н254 | 405417.51 | 1518732.20 | н23 | 405421,90 | 1518899,06 |
| н255 | 405352.47 | 1518726.09 | н24 | 405468,38 | 1518901,17 |
| н252 | 405354.16 | 1518694.01 | н5 | 405467,84 | 1518888,48 |
| н253 | 405417.96 | 1518701.14 | н4 | 405465,92 | 1518872,90 |
| | | | н3 | 405463,46 | 1518845,39 |
| | | | н2 | 405465,24 | 1518845,00 |
| | | | н1 | 405463,80 | 1518829,93 |
| | | | н28 | 405477,39 | 1518829,78 |
| 66:36:1501018:3Y12 | | | 66:36:1501018:3Y11 | | |
| н260 | 405764.68 | 1518380.85 | н259 | 405654.99 | 1518673.90 |
| н261 | 405765.45 | 1518384.00 | н258 | 405654.95 | 1518683.90 |
| н262 | 405759.95 | 1518385.64 | н257 | 405650.02 | 1518683.88 |
| н263 | 405759.04 | 1518382.43 | н256 | 405650.05 | 1518673.88 |
| н260 | 405764.68 | 1518380.85 | н259 | 405654.99 | 1518673.90 |

| | | | | | |
|--------------------|-----------|------------|--------------------|-----------|------------|
| 66:36:0000000:3Y12 | | | 66:36:1501018:3Y13 | | |
| н265 | 405650.62 | 1518890.68 | н271 | 405708.52 | 1518320.48 |
| н266 | 405639.53 | 1518934.77 | н272 | 405732.65 | 1518324.82 |
| н211 | 405596.20 | 1518962.61 | н273 | 405741.25 | 1518329.01 |
| н212 | 405600.20 | 1518948.89 | н274 | 405762.15 | 1518368.52 |
| н264 | 405621.40 | 1518886.68 | н275 | 405775.08 | 1518396.66 |
| н265 | 405650.62 | 1518890.68 | н276 | 405750.73 | 1518473.25 |
| 66:36:1501016:3Y20 | | | н267 | 405741.48 | 1518472.48 |
| н277 | 405873.91 | 1518797.68 | н16 | 405745.76 | 1518421.15 |
| н278 | 405876.45 | 1518797.73 | н17 | 405670.47 | 1518414.58 |
| н279 | 405881.36 | 1518798.45 | н14 | 405657.24 | 1518406.42 |
| н280 | 405926.55 | 1518868.22 | н13 | 405682.45 | 1518369.62 |
| н6 | 405911.36 | 1518878.78 | н268 | 405715.21 | 1518391.79 |
| н7 | 405862.50 | 1518805.28 | н269 | 405739.50 | 1518355.80 |
| н277 | 405873.91 | 1518797.68 | н270 | 405730.30 | 1518335.91 |
| 66:36:1501018:3Y14 | | | н271 | 405708.52 | 1518320.48 |
| н283 | 405652.20 | 1518806.72 | н260 | 405764.68 | 1518380.85 |
| н284 | 405642.88 | 1518874.48 | н261 | 405765.45 | 1518384.00 |
| н285 | 405618.49 | 1518871.06 | н262 | 405759.95 | 1518385.64 |
| н281 | 405626.04 | 1518807.16 | н263 | 405759.04 | 1518382.43 |
| н282 | 405638.40 | 1518806.95 | н260 | 405764.68 | 1518380.85 |
| н283 | 405652.20 | 1518806.72 | 66:36:1501016:3Y21 | | |
| 66:36:1501018:3Y15 | | | н64 | 405832.50 | 1518672.61 |
| н291 | 405590.55 | 1518807.76 | н95 | 405832.53 | 1518694.81 |
| н292 | 405584.18 | 1518866.43 | н62 | 405832.52 | 1518712.73 |
| н293 | 405555.16 | 1518862.46 | н61 | 405817.44 | 1518712.77 |
| н294 | 405537.34 | 1518824.88 | н60 | 405817.37 | 1518721.01 |
| н286 | 405537.42 | 1518819.18 | н59 | 405794.36 | 1518721.06 |
| н287 | 405570.50 | 1518819.22 | н68 | 405794.36 | 1518672.74 |
| н288 | 405570.52 | 1518806.36 | н64 | 405832.50 | 1518672.61 |
| н289 | 405582.93 | 1518806.36 | 66:36:1501019:3Y28 | | |
| н290 | 405582.95 | 1518807.88 | н240 | 405418.84 | 1518637.72 |
| н291 | 405590.55 | 1518807.76 | н295 | 405418.41 | 1518668.66 |
| 66:36:1501016:3Y22 | | | н249 | 405388.70 | 1518664.44 |
| н7 | 405935,19 | 1518624,14 | н241 | 405389.06 | 1518637.72 |
| н8 | 405927,50 | 1518707,68 | н240 | 405418.84 | 1518637.72 |
| н9 | 405927,48 | 1518718,11 | 66:36:1501016:3Y23 | | |
| н10 | 405907,87 | 1518718,11 | н303 | 405932.23 | 1518382.41 |
| н11 | 405878,36 | 1518718,14 | н302 | 405931.83 | 1518415.8 |
| н12 | 405878,36 | 1518687,16 | н301 | 405936.61 | 1518465.31 |
| н13 | 405918,07 | 1518623,99 | | | |
| н7 | 405935,19 | 1518624,14 | н225 | 405838.44 | 1518464.96 |
| 66:36:1501016:3Y24 | | | н224 | 405838.74 | 1518382.93 |
| н9 | 405927,48 | 1518718,11 | н303 | 405932.23 | 1518382.41 |
| н14 | 405927,50 | 1518775,46 | 66:36:1501018:3Y16 | | |
| н15 | 405865,36 | 1518775,46 | н276 | 405750.73 | 1518473.25 |
| н16 | 405865,44 | 1518758,27 | н203 | 405749.74 | 1518776.31 |
| н17 | 405878,36 | 1518758,15 | н202 | 405671.59 | 1518777.03 |
| н11 | 405878,36 | 1518718,14 | н29 | 405666.15 | 1518831.29 |
| н9 | 405927,48 | 1518718,11 | | | |
| 66:36:1501019:3Y29 | | | н28 | 405660.82 | 1518876.93 |
| | | | н284 | 405642.88 | 1518874.48 |
| н231 | 405661.73 | 1518209.04 | н283 | 405652.20 | 1518806.72 |
| н315 | 405657.06 | 1518229.03 | н309 | 405655.55 | 1518806.72 |
| н235 | 405609.23 | 1518218.93 | н310 | 405655.55 | 1518696.87 |
| н232 | 405613.61 | 1518198.91 | н311 | 405641.41 | 1518696.70 |
| н231 | 405661.73 | 1518209.04 | н312 | 405641.59 | 1518683.88 |
| 66:36:1501019:3Y30 | | | н257 | 405650.02 | 1518683.88 |
| н315 | 405657.06 | 1518229.03 | н258 | 405654.95 | 1518683.90 |

| | | | | | |
|--------------------|-----------|------------|--------------------|-----------|------------|
| н316 | 405650.22 | 1518258.28 | н259 | 405654.99 | 1518673.90 |
| н317 | 405648.82 | 1518257.10 | н313 | 405663.00 | 1518668.77 |
| н318 | 405626.69 | 1518238.39 | н314 | 405666.47 | 1518632.22 |
| н236 | 405604.97 | 1518238.39 | н24 | 405710.79 | 1518636.08 |
| н235 | 405609.23 | 1518218.93 | н25 | 405729.24 | 1518619.11 |
| н315 | 405657.06 | 1518229.03 | н267 | 405741.48 | 1518472.48 |
| 66:36:1501018:3Y17 | | | н276 | 405750.73 | 1518473.25 |
| н109 | 405573.50 | 1518630.20 | н366 | 405748.32 | 1518743.08 |
| н320 | 405573.45 | 1518632.33 | н367 | 405743.98 | 1518772.77 |
| н115 | 405572.65 | 1518663.82 | н368 | 405683.62 | 1518763.95 |
| н114 | 405539.68 | 1518664.08 | н365 | 405687.96 | 1518734.26 |
| н319 | 405540.05 | 1518638.76 | н366 | 405748.32 | 1518743.08 |
| н104 | 405540.40 | 1518627.54 | 66:36:1501018:3Y18 | | |
| н109 | 405573.50 | 1518630.20 | н289 | 405582,93 | 1518806,36 |
| 66:36:1501018:3Y19 | | | н288 | 405570,52 | 1518806,36 |
| н281 | 405626.04 | 1518807.16 | н287 | 405570,50 | 1518819,22 |
| н285 | 405618.49 | 1518871.06 | н286 | 405537,42 | 1518819,18 |
| н292 | 405584.18 | 1518866.43 | н374 | 405538,30 | 1518759,09 |
| н291 | 405590.55 | 1518807.76 | н377 | 405564,40 | 1518759,32 |
| н327 | 405593.35 | 1518807.71 | н380 | 405564,39 | 1518770,21 |
| н328 | 405594.10 | 1518807.69 | н321 | 405582,65 | 1518771,69 |
| н329 | 405600.05 | 1518807.59 | н322 | 405582,74 | 1518782,02 |
| н330 | 405600.52 | 1518807.58 | н323 | 405582,78 | 1518786,95 |
| н281 | 405626.04 | 1518807.16 | н324 | 405582,83 | 1518792,98 |
| 66:36:1501016:3Y25 | | | н325 | 405582,86 | 1518797,06 |
| | | | н289 | 405582,93 | 1518806,36 |
| н91 | 405840.12 | 1518476.98 | 66:36:1501019:3Y31 | | |
| н90 | 405840.17 | 1518494.08 | н264 | 405621.40 | 1518886.68 |
| н78 | 405828.05 | 1518494.08 | н212 | 405600.20 | 1518948.89 |
| н79 | 405828.01 | 1518476.91 | н213 | 405580.74 | 1518945.80 |
| н91 | 405840.12 | 1518476.98 | н214 | 405587.40 | 1518882.02 |
| 66:36:0000000:3Y13 | | | н264 | 405621.40 | 1518886.68 |
| н8 | 405853.16 | 1518819.01 | 66:36:1501016:3Y26 | | |
| н9 | 405852.08 | 1518841.85 | н80 | 405794.53 | 1518476.82 |
| н10 | 405884.52 | 1518892.16 | н75 | 405794.45 | 1518523.52 |
| н11 | 405906.42 | 1518900.07 | н72 | 405794.36 | 1518572.90 |
| н331 | 405884.83 | 1518926.64 | н67 | 405794.36 | 1518620.22 |
| н332 | 405864.45 | 1518904.83 | н68 | 405794.36 | 1518672.74 |
| н42 | 405850.21 | 1518902.88 | н59 | 405794.36 | 1518721.06 |
| н37 | 405826.42 | 1518842.11 | н58 | 405794.36 | 1518743.99 |
| н30 | 405846.69 | 1518820.14 | н55 | 405787.86 | 1518743.97 |
| н8 | 405853.16 | 1518819.01 | н53 | 405787.80 | 1518671.79 |
| 66:36:1501019:3Y32 | | | н51 | 405787.81 | 1518633.42 |
| н204 | 405548.63 | 1518876.71 | н48 | 405787.85 | 1518585.89 |
| н205 | 405530.44 | 1518929.05 | н45 | 405787.95 | 1518524.26 |
| н206 | 405531.94 | 1518934.25 | н44 | 405788.10 | 1518476.79 |
| н216 | 405470.22 | 1518944.73 | н80 | 405794.53 | 1518476.82 |
| н215 | 405451.15 | 1519019.14 | 66:36:0000000:3Y14 | | |
| н244 | 405442.84 | 1518993.97 | н333 | 405725.25 | 1518188.68 |
| н243 | 405463.14 | 1518914.75 | н334 | 405722.10 | 1518206.26 |
| н173 | 405495.29 | 1518914.60 | н335 | 405721.05 | 1518212.15 |
| н174 | 405519.35 | 1518914.60 | н336 | 405717.44 | 1518232.35 |
| н175 | 405533.25 | 1518874.60 | н337 | 405712.79 | 1518258.33 |
| н204 | 405548.63 | 1518876.71 | н338 | 405709.39 | 1518277.34 |
| 66:36:1501016:3Y27 | | | н339 | 405708.34 | 1518283.24 |
| н94 | 405934.05 | 1518609.13 | н340 | 405708.15 | 1518284.30 |
| н298 | 405935.19 | 1518624.14 | н341 | 405704.94 | 1518302.24 |
| н299 | 405881.29 | 1518623.66 | н342 | 405703.21 | 1518303.08 |
| н300 | 405881.25 | 1518740.69 | н161 | 405696.14 | 1518297.10 |

| | | | | | |
|--------------------|-----------|------------|--------------------|-----------|------------|
| н305 | 405881.24 | 1518758.29 | н158 | 405703.33 | 1518258.56 |
| н304 | 405875.06 | 1518758.27 | н163 | 405707.92 | 1518236.04 |
| н344 | 405764.80 | 1518757.89 | н165 | 405711.93 | 1518213.88 |
| н56 | 405764.84 | 1518743.89 | н167 | 405715.07 | 1518195.48 |
| н55 | 405787.86 | 1518743.97 | н166 | 405687.28 | 1518189.58 |
| н58 | 405794.36 | 1518743.99 | н199 | 405674.67 | 1518186.90 |
| н57 | 405845.46 | 1518744.17 | н200 | 405656.87 | 1518263.92 |
| н97 | 405866.25 | 1518744.24 | н316 | 405650.22 | 1518258.28 |
| н96 | 405866.28 | 1518694.87 | н315 | 405657.06 | 1518229.03 |
| н98 | 405866.29 | 1518644.69 | н231 | 405661.73 | 1518209.04 |
| н99 | 405866.32 | 1518608.53 | н230 | 405669.05 | 1518177.29 |
| н93 | 405871.23 | 1518608.57 | н343 | 405703.78 | 1518184.60 |
| н94 | 405934.05 | 1518609.13 | н333 | 405725.25 | 1518188.68 |
| 66:36:1501016:3Y29 | | | 66:36:1501016:3Y28 | | |
| н16 | 405865,44 | 1518758,27 | н301 | 405936.61 | 1518465.31 |
| н15 | 405865,36 | 1518775,46 | н81 | 405938.16 | 1518477.32 |
| н18 | 405852,57 | 1518774,11 | н91 | 405840.12 | 1518476.98 |
| н19 | 405793,87 | 1518774,11 | н79 | 405828.01 | 1518476.91 |
| н20 | 405794,17 | 1518787,13 | н80 | 405794.53 | 1518476.82 |
| н21 | 405764,71 | 1518783,40 | н44 | 405788.10 | 1518476.79 |
| н22 | 405764,80 | 1518757,89 | н47 | 405765.73 | 1518476.71 |
| н16 | 405865,44 | 1518758,27 | н226 | 405769.18 | 1518464.72 |
| 66:36:0000000:3Y15 | | | н225 | 405838.44 | 1518464.96 |
| н348 | 405793.00 | 1518372.51 | н301 | 405936.61 | 1518465.31 |
| н349 | 405792.16 | 1518383.22 | 66:36:0000000:3Y16 | | |
| н222 | 405794.22 | 1518383.20 | н331 | 405884.83 | 1518926.64 |
| н228 | 405790.78 | 1518394.89 | н350 | 405874.22 | 1518936.31 |
| н227 | 405791.13 | 1518395.67 | н351 | 405857.13 | 1518918.97 |
| н226 | 405769.18 | 1518464.72 | н265 | 405650.62 | 1518890.68 |
| н47 | 405765.73 | 1518476.71 | н264 | 405621.40 | 1518886.68 |
| н46 | 405765.57 | 1518524.21 | н214 | 405587.40 | 1518882.02 |
| н49 | 405765.37 | 1518585.86 | н204 | 405548.63 | 1518876.71 |
| н50 | 405765.21 | 1518633.39 | н175 | 405533.25 | 1518874.60 |
| н52 | 405765.07 | 1518671.79 | н169 | 405522.56 | 1518852.04 |
| н56 | 405764.84 | 1518743.89 | н168 | 405511.82 | 1518829.40 |
| н344 | 405764.80 | 1518757.89 | н294 | 405537.34 | 1518824.88 |
| н38 | 405764.71 | 1518783.40 | н293 | 405555.16 | 1518862.46 |
| н41 | 405764.61 | 1518812.42 | н292 | 405584.18 | 1518866.43 |
| н40 | 405757.40 | 1518863.14 | н285 | 405618.49 | 1518871.06 |
| н43 | 405753.63 | 1518889.65 | н284 | 405642.88 | 1518874.48 |
| н27 | 405738.77 | 1518887.61 | н28 | 405660.82 | 1518876.93 |
| н26 | 405745.65 | 1518839.25 | н27 | 405738.77 | 1518887.61 |
| н201 | 405749.62 | 1518811.34 | н43 | 405753.63 | 1518889.65 |
| н203 | 405749.74 | 1518776.31 | н42 | 405850.21 | 1518902.88 |
| н276 | 405750.73 | 1518473.25 | н332 | 405864.45 | 1518904.83 |
| н275 | 405775.08 | 1518396.66 | н331 | 405884.83 | 1518926.64 |
| н345 | 405781.88 | 1518375.54 | 66:36:0000000:3Y17 | | |
| н346 | 405782.71 | 1518372.72 | н191 | 405450.30 | 1518352.41 |
| н347 | 405783.66 | 1518372.70 | н190 | 405440.60 | 1518415.03 |
| н348 | 405793.00 | 1518372.51 | н193 | 405436.57 | 1518441.06 |
| 66:36:0000000:3Y18 | | | н192 | 405435.90 | 1518489.66 |
| н345 | 405781.88 | 1518375.54 | н186 | 405473.29 | 1518490.17 |
| н275 | 405775.08 | 1518396.66 | н185 | 405496.90 | 1518490.50 |
| н274 | 405762.15 | 1518368.52 | н145 | 405506.87 | 1518492.37 |
| н273 | 405741.25 | 1518329.01 | н144 | 405542.56 | 1518499.07 |
| н272 | 405732.65 | 1518324.82 | н135 | 405538.65 | 1518513.60 |
| н271 | 405708.52 | 1518320.48 | н134 | 405495.40 | 1518505.48 |
| н357 | 405679.36 | 1518315.08 | н136 | 405491.22 | 1518505.42 |

| | | | | | |
|--------------------|--------------------|------------|--------------------|-----------|------------|
| н12 | 405654.83 | 1518350.93 | н194 | 405435.69 | 1518504.65 |
| н15 | 405628.39 | 1518388.61 | н195 | 405434.48 | 1518591.59 |
| н18 | 405573.15 | 1518469.47 | н196 | 405433.42 | 1518668.16 |
| н101 | 405562.32 | 1518513.77 | н197 | 405432.08 | 1518764.94 |
| н103 | 405548.67 | 1518569.55 | н198 | 405431.38 | 1518815.29 |
| н105 | 405541.25 | 1518599.85 | н2 | 405471.48 | 1518814.85 |
| н104 | 405540.40 | 1518627.54 | н1 | 405512.50 | 1518814.40 |
| н319 | 405540.05 | 1518638.76 | н168 | 405511.82 | 1518829.40 |
| н114 | 405539.68 | 1518664.08 | н172 | 405477.39 | 1518829.78 |
| н113 | 405539.25 | 1518693.70 | н247 | 405429.49 | 1518830.30 |
| н118 | 405538.84 | 1518721.96 | н352 | 405416.17 | 1518830.45 |
| н120 | 405538.30 | 1518759.09 | н254 | 405417.51 | 1518732.20 |
| н286 | 405537.42 | 1518819.18 | н253 | 405417.96 | 1518701.14 |
| н294 | 405537.34 | 1518824.88 | н252 | 405354.16 | 1518694.01 |
| н168 | 405511.82 | 1518829.40 | н251 | 405354.48 | 1518688.01 |
| н1 | 405512.50 | 1518814.40 | н250 | 405388.21 | 1518691.58 |
| н5 | 405513.46 | 1518759.96 | н353 | 405394.02 | 1518692.40 |
| н121 | 405514.13 | 1518721.44 | н354 | 405417.75 | 1518695.29 |
| н123 | 405515.03 | 1518668.66 | н295 | 405418.41 | 1518668.66 |
| н125 | 405515.74 | 1518629.15 | н240 | 405418.84 | 1518637.72 |
| н127 | 405516.31 | 1518596.32 | н239 | 405419.21 | 1518610.96 |
| н128 | 405517.88 | 1518590.47 | н355 | 405421.59 | 1518439.80 |
| н133 | 405530.50 | 1518543.79 | н356 | 405435.12 | 1518352.41 |
| н135 | 405538.65 | 1518513.60 | н191 | 405450.30 | 1518352.41 |
| н144 | 405542.56 | 1518499.07 | 66:36:1501018:3Y20 | | |
| н139 | 405551.89 | 1518464.52 | н21 | 405615.45 | 1518608.89 |
| н138 | 405555.46 | 1518451.30 | н22 | 405638.40 | 1518610.85 |
| н137 | 405568.85 | 1518431.66 | н23 | 405636.73 | 1518629.63 |
| н146 | 405610.12 | 1518371.15 | н314 | 405666.47 | 1518632.22 |
| н152 | 405641.23 | 1518326.56 | н313 | 405663.00 | 1518668.77 |
| н156 | 405665.54 | 1518290.89 | н259 | 405654.99 | 1518673.90 |
| н157 | 405637.10 | 1518266.85 | н256 | 405650.05 | 1518673.88 |
| н177 | 405621.19 | 1518253.39 | н257 | 405650.02 | 1518683.88 |
| н176 | 405583.02 | 1518253.39 | н312 | 405641.59 | 1518683.88 |
| н361 | 405567.51 | 1518253.39 | н311 | 405641.41 | 1518696.70 |
| н237 | 405571.28 | 1518238.39 | н362 | 405637.33 | 1518696.66 |
| н236 | 405604.97 | 1518238.39 | н363 | 405619.74 | 1518696.97 |
| н318 | 405626.69 | 1518238.39 | н110 | 405589.20 | 1518697.51 |
| н317 | 405648.82 | 1518257.10 | н116 | 405590.06 | 1518664.27 |
| н316 | 405650.22 | 1518258.28 | н364 | 405604.14 | 1518664.61 |
| н200 | 405656.87 | 1518263.92 | н107 | 405605.45 | 1518613.13 |
| н160 | 405668.27 | 1518273.54 | н106 | 405605.87 | 1518607.78 |
| н161 | 405696.14 | 1518297.10 | н21 | 405615.45 | 1518608.89 |
| н342 | 405703.21 | 1518303.08 | 66:36:1501018:3Y21 | | |
| н360 | 405730.86 | 1518307.27 | н366 | 405748.32 | 1518743.08 |
| н359 | 405752.22 | 1518317.66 | н367 | 405743.98 | 1518772.77 |
| н358 | 405775.61 | 1518361.88 | н368 | 405683.62 | 1518763.95 |
| н345 | 405781.88 | 1518375.54 | н365 | 405687.96 | 1518734.26 |
| 66:36:1501016:3Y32 | | | н366 | 405748.32 | 1518743.08 |
| н372 | 405765,21 | 1518611,78 | 66:36:1501018:3Y20 | | |
| н49 | 405765,37 | 1518585,86 | н321 | 405582,65 | 1518771,69 |
| н370 | 405765,40 | 1518580,40 | н380 | 405564,39 | 1518770,21 |
| н371 | 405787,86 | 1518580,40 | н377 | 405564,40 | 1518759,32 |
| н48 | 405787,85 | 1518585,89 | н376 | 405564,39 | 1518746,68 |
| н373 | 405787,81 | 1518611,78 | н375 | 405582,44 | 1518746,74 |
| н372 | 405765,21 | 1518611,78 | :3Y1 | | |
| н372 | 405765,21 | 1518611,78 | н13 | 405411,30 | 1518812,49 |
| Изм 2.11 | 66:36:1501016:3Y27 | | н14 | 405406,78 | 1518812,69 |
| н23 | 405934,05 | 1518609,13 | н15 | 405406,57 | 1518821,33 |

| | | | | | |
|---------------------|------------|--------------|------|------------|--------------|
| н7 | 405935,19 | 1518624,14 | н16 | 405359,87 | 1518824,53 |
| н13 | 405918,07 | 1518623,99 | н17 | 405354,28 | 1518844,58 |
| н12 | 405878,36 | 1518687,16 | н18 | 405352,20 | 1518862,83 |
| н11 | 405878,36 | 1518718,14 | н19 | 405353,26 | 1518883,78 |
| н17 | 405878,36 | 1518758,15 | н20 | 405356,27 | 1518888,02 |
| н16 | 405865,44 | 1518758,27 | н21 | 405368,67 | 1518897,33 |
| н22 | 405764,80 | 1518757,89 | н22 | 405384,72 | 1518897,67 |
| н24 | 405764,80 | 1518743,71 | н23 | 405421,90 | 1518899,06 |
| н25 | 405815,52 | 1518743,98 | н24 | 405468,38 | 1518901,17 |
| н26 | 405820,34 | 1518743,70 | н5 | 405467,84 | 1518888,48 |
| н27 | 405845,46 | 1518744,17 | н6 | 405416,73 | 1518887,58 |
| н28 | 405866,25 | 1518744,24 | н25 | 405367,54 | 1518888,06 |
| н29 | 405866,28 | 1518694,87 | н26 | 405367,20 | 1518831,87 |
| н5 | 405866,32 | 1518680,11 | н27 | 405383,85 | 1518825,44 |
| н4 | 405866,29 | 1518644,69 | н9 | 405411,95 | 1518825,52 |
| н3 | 405866,32 | 1518608,53 | н10 | 405412,35 | 1518817,44 |
| н2 | 405871,23 | 1518608,57 | н13 | 405411,30 | 1518812,49 |
| н1 | 405892,68 | 1518608,83 | :3Y3 | | |
| н23 | 405934,05 | 1518609,13 | н1 | 405463,80 | 1518829,93 |
| :3Y2 | | | н2 | 405465,24 | 1518845,00 |
| н1 | 405463,80 | 1518829,93 | н3 | 405463,46 | 1518845,39 |
| н2 | 405465,24 | 1518845,00 | н4 | 405465,92 | 1518872,90 |
| н3 | 405463,46 | 1518845,39 | н5 | 405467,84 | 1518888,48 |
| н4 | 405465,92 | 1518872,90 | н24 | 405468,38 | 1518901,17 |
| н5 | 405467,84 | 1518888,48 | н23 | 405421,90 | 1518899,06 |
| н6 | 405416,73 | 1518887,58 | н22 | 405384,72 | 1518897,67 |
| н7 | 405416,27 | 1518853,68 | н21 | 405368,67 | 1518897,33 |
| н8 | 405412,15 | 1518839,02 | н20 | 405356,27 | 1518888,02 |
| н9 | 405411,95 | 1518825,52 | н19 | 405353,26 | 1518883,78 |
| н10 | 405412,35 | 1518817,44 | н18 | 405352,20 | 1518862,83 |
| н11 | 405414,40 | 1518830,47 | н17 | 405354,28 | 1518844,58 |
| н12 | 405417,52 | 1518830,43 | н16 | 405359,87 | 1518824,53 |
| н1 | 405463,80 | 1518829,93 | н15 | 405406,57 | 1518821,33 |
| | | | н14 | 405406,78 | 1518812,69 |
| | | | н13 | 405411,30 | 1518812,49 |
| | | | н10 | 405412,35 | 1518817,44 |
| | | | н11 | 405414,40 | 1518830,47 |
| | | | н12 | 405417,52 | 1518830,43 |
| | | | н1 | 405463,80 | 1518829,93 |
| Номер X Y Номер X Y | | | | | |
| :3Y4 | | | :3Y7 | | |
| н30 | 405 495,29 | 1 518 870,37 | н43 | 405 548,63 | 1 518 876,71 |
| н31 | 405 495,29 | 1 518 914,60 | н44 | 405 530,44 | 1 518 929,05 |
| н46 | 405 468,95 | 1 518 914,72 | н45 | 405 531,94 | 1 518 934,25 |
| н24 | 405 468,38 | 1 518 901,17 | н38 | 405 470,22 | 1 518 944,73 |
| н5 | 405 467,84 | 1 518 888,48 | н33 | 405 457,63 | 1 518 935,13 |
| н4 | 405 465,92 | 1 518 872,90 | н32 | 405 463,14 | 1 518 914,75 |
| н3 | 405 463,46 | 1 518 845,39 | н46 | 405 468,95 | 1 518 914,72 |
| н2 | 405 465,24 | 1 518 845,00 | н31 | 405 495,29 | 1 518 914,60 |
| н1 | 405 463,80 | 1 518 829,93 | н46 | 405 519,35 | 1 518 914,60 |
| н28 | 405 477,39 | 1 518 829,78 | н47 | 405 533,25 | 1 518 874,60 |
| н29 | 405 477,36 | 1 518 850,69 | н43 | 405 548,63 | 1 518 876,71 |
| н30 | 405 495,29 | 1 518 870,37 | :3Y8 | | |
| :3Y5 | | | н23 | 405 421,96 | 1 518 899,22 |
| н37 | 405 463,84 | 1 518 969,48 | н24 | 405 468,38 | 1 518 901,17 |
| н38 | 405 470,22 | 1 518 944,73 | н46 | 405 468,95 | 1 518 914,72 |
| н33 | 405 457,63 | 1 518 935,13 | н32 | 405 463,14 | 1 518 914,75 |
| н39 | 405 460,69 | 1 518 945,95 | н33 | 405 457,63 | 1 518 935,13 |

| | | | | | |
|----------------|------------|--------------|-------------|------------|--------------|
| н37 | 405 463,84 | 1 518 969,48 | н34 | 405 453,27 | 1 518 923,16 |
| :ЗУ6 | | | н35 | 405 446,27 | 1 518 910,93 |
| н35 | 405 446,27 | 1 518 910,93 | н36 | 405 423,15 | 1 518 904,62 |
| н34 | 405 453,27 | 1 518 923,16 | н24 | 405 468,38 | 1 518 901,17 |
| н33 | 405 457,63 | 1 518 935,13 | н46 | 405 468,95 | 1 518 914,72 |
| н39 | 405 460,69 | 1 518 945,95 | н23 | 405 421,96 | 1 518 899,22 |
| н37 | 405 463,84 | 1 518 969,48 | | | |
| н40 | 405 451,15 | 1 519 019,14 | | | |
| н41 | 405 448,90 | 1 519 021,45 | | | |
| н42 | 405 448,72 | 1 519 020,68 | | | |
| н36 | 405 423,15 | 1 518 904,62 | | | |
| н35 | 405 446,27 | 1 518 910,93 | | | |
| Изм.4.4 | | | | | |
| :ЗУ1 | | | :ЗУ3 | | |
| н1 | 405 364,60 | 1 518 824,21 | н20 | 405 421,96 | 1 518 899,22 |
| н2 | 405 359,62 | 1 518 884,97 | н6 | 405 422,09 | 1 518 894,56 |
| н3 | 405 367,33 | 1 518 888,10 | н7 | 405 464,39 | 1 518 896,47 |
| н4 | 405 370,90 | 1 518 889,55 | н21 | 405 463,14 | 1 518 914,75 |
| н5 | 405 380,64 | 1 518 893,22 | н33 | 405 457,63 | 1 518 935,13 |
| н6 | 405 422,09 | 1 518 894,56 | н34 | 405 453,27 | 1 518 923,16 |
| н7 | 405 464,39 | 1 518 896,47 | н35 | 405 446,27 | 1 518 910,93 |
| н8 | 405 465,13 | 1 518 829,92 | н36 | 405 423,15 | 1 518 904,62 |
| н9 | 405 416,17 | 1 518 830,45 | н20 | 405 421,96 | 1 518 899,22 |
| н10 | 405 414,40 | 1 518 830,47 | :ЗУ4 | | |
| н11 | 405 414,38 | 1 518 821,15 | н30 | 405 495,29 | 1 518 870,37 |
| н12 | 405 406,57 | 1 518 821,33 | н31 | 405 495,29 | 1 518 914,60 |
| н1 | 405 364,60 | 1 518 824,21 | н46 | 405 468,95 | 1 518 914,72 |
| :ЗУ2 | | | н21 | 405 463,14 | 1 518 914,75 |
| н1 | 405 364,60 | 1 518 824,21 | н7 | 405 464,39 | 1 518 896,47 |
| н13 | 405 359,87 | 1 518 824,53 | н8 | 405 465,13 | 1 518 829,92 |
| н14 | 405 354,28 | 1 518 844,58 | н28 | 405 477,39 | 1 518 829,78 |
| н15 | 405 352,20 | 1 518 862,83 | н29 | 405 477,36 | 1 518 850,69 |
| н16 | 405 353,26 | 1 518 883,78 | н30 | 405 495,29 | 1 518 870,37 |
| н17 | 405 356,27 | 1 518 888,03 | | | |
| н18 | 405 368,67 | 1 518 897,33 | | | |
| н19 | 405 384,72 | 1 518 897,67 | | | |
| н20 | 405 421,96 | 1 518 899,22 | | | |
| н6 | 405 422,09 | 1 518 894,56 | | | |
| н5 | 405 380,64 | 1 518 893,22 | | | |
| н4 | 405 370,90 | 1 518 889,55 | | | |
| н3 | 405 367,33 | 1 518 888,10 | | | |
| н2 | 405 359,62 | 1 518 884,97 | | | |
| н1 | 405 364,60 | 1 518 824,21 | | | |

Ранее принятые решения (Изменение № 2 и 3) в отношении земельных участков :ЗУ1, :ЗУ2, :ЗУ3, :ЗУ8 отменяются данным проектом межевания территории.

Проектом предложено изменение границ земельных участков с кадастровыми номерами:

Таблица 4

Перечень кадастровых номеров земельных участков, планируемых к изменению

| | | |
|------------------|------------------|-------------------|
| 66:36:1501016:1 | 66:36:1501016:40 | 66:36:1501019:12 |
| 66:36:1501016:12 | 66:36:1501016:5 | 66:36:1501019:121 |
| 66:36:1501016:16 | 66:36:1501018:10 | 66:36:1501019:13 |

| | | |
|-------------------------|-------------------|------------------|
| 66:36:1501016:2 | 66:36:1501018:11 | 66:36:1501019:14 |
| 66:36:1501016:22 | 66:36:1501018:12 | 66:36:1501019:15 |
| 66:36:1501016:23 | 66:36:1501018:13 | 66:36:1501019:16 |
| 66:36:1501016:24 | 66:36:1501018:14 | 66:36:1501019:17 |
| 66:36:1501016:25 | 66:36:1501018:15 | 66:36:1501019:18 |
| 66:36:1501016:26 | 66:36:1501018:16 | 66:36:1501019:19 |
| 66:36:1501016:27 | 66:36:1501018:17 | 66:36:1501019:2 |
| 66:36:1501016:28 | 66:36:1501018:18 | 66:36:1501019:20 |
| 66:36:1501016:29 | 66:36:1501018:19 | 66:36:1501019:21 |
| 66:36:1501016:3 | 66:36:1501018:2 | 66:36:1501019:22 |
| 66:36:1501016:30 | 66:36:1501018:20 | 66:36:1501019:23 |
| 66:36:1501016:31 | 66:36:1501018:3 | 66:36:1501019:24 |
| 66:36:1501016:32 | 66:36:1501018:40 | 66:36:1501019:25 |
| 66:36:1501016:33 | 66:36:1501018:41 | 66:36:1501019:26 |
| 66:36:1501016:34 | 66:36:1501018:42 | 66:36:1501019:27 |
| 66:36:1501016:35 | 66:36:1501018:5 | 66:36:1501019:28 |
| 66:36:1501016:36 | 66:36:1501018:57 | 66:36:1501019:29 |
| 66:36:1501016:37 | 66:36:1501018:8 | 66:36:1501019:30 |
| 66:36:1501016:38 | 66:36:1501018:9 | 66:36:1501019:31 |
| 66:36:1501016:39 | 66:36:1501019:10 | 66:36:1501019:32 |
| 66:36:1501016:4 | 66:36:1501019:116 | 66:36:1501019:5 |
| 66:36:3102001:21 | | 66:36:1501019:8 |

ИЗМ 4.5

2.3. Сведения о земельных участках, планируемых под изъятие для государственных или муниципальных нужд

Проектом не предусматривается изъятие земельных участков для государственных или муниципальных нужд.

2.4. Сведения об образуемых земельных участках, которые будут отнесены к территориям общего пользования или имуществу общего пользования

Проектом предусмотрено образование земельных участков, которые будут отнесены к территориям общего пользования или имуществу общего пользования, с видом разрешенного использования:

1) Благоустройство территории, с условными номерами – 66:36:1501019:ЗУ25, 66:36:1501019:ЗУ26, 66:36:0000000:ЗУ7, **:ЗУ4**, :ЗУ5, **:ЗУ3**, 66:36:0000000:ЗУ10, 66:36:0000000:ЗУ11, 66:36:0000000:ЗУ12, 66:36:1501018:ЗУ13, 66:36:1501016:ЗУ22, 66:36:1501018:ЗУ16, 66:36:1501016:ЗУ29; 66:36:1501016:ЗУ32, 66:36:1501018:ЗУ20.

2) Улично-дорожная сеть, с условными номерами – 66:36:1501016:ЗУ25, 66:36:1501016:ЗУ26, 66:36:0000000:ЗУ13, :ЗУ7, 66:36:0000000:ЗУ14, 66:36:1501016:ЗУ27, 66:36:1501016:ЗУ28, 66:36:0000000:ЗУ15, 66:36:0000000:ЗУ16, 66:36:0000000:ЗУ17, 66:36:0000000:ЗУ18.

3) Площадки для занятий спортом с условным номером – 66:36:1501018:ЗУ21.

4) Участок под реконструкцию здания МБУК «ОСК Луч» 66:36:1501016:ЗУ24

5) участок для обеспечения внутреннего правопорядка :ЗУ2

ИЗМ 4.6

2.5. Предложения по установлению сервитутов

Установление публичных сервитутов обеспечивает безвозмездное и беспрепятственное использование частей земельных участков для сквозных проездов и подходом к другим объектам, а также возможность доступа на участок представителей соответствующих служб для ремонта объектов инфраструктуры и других целей. Проектом межевания границы зон действия публичного сервитута установлены для обеспечения проезда к существующим и планируемым многоквартирным жилым домам.

После уточнения границ зон планируемого размещения линейных объектов возможно установление зон действия публичного сервитута на период строительства объектов инженерной инфраструктуры в соответствии с главой V.7. Земельного кодекса Российской Федерации.

Публичный сервитут (право ограниченного пользования чужим земельным участком) устанавливается в соответствии со статьёй 23 Земельного кодекса Российской Федерации.

Проектом межевания даны предложения по установлению границ зон действия публичного сервитута установлены для прохода и проезда через земельный участок к объектам капитального строительства.

Таблица 5

Сведения о зонах действия публичного сервитута на земельных участках

| Условный номер земельного участка, на котором планируется установление зоны действия сервитута | Площадь, кв. м | Цель установления сервитута | Номер точки | Координаты точек, м | |
|--|----------------|---|-------------|---------------------|------------|
| | | | | X | Y |
| 66:36:1501016:3У19 | 307 | Проход и (или) проезд через земельный участок | 1 | 405838.60 | 1518422.66 |
| | | | 2 | 405838.56 | 1518431.90 |
| | | | 3 | 405837.90 | 1518432.79 |
| | | | 4 | 405837.49 | 1518434.49 |
| | | | 5 | 405837.49 | 1518464.96 |
| | | | 6 | 405830.49 | 1518464.93 |
| | | | 7 | 405830.49 | 1518422.61 |
| 66:36:0000000:3У13 | 851 | Проход и (или) проезд через земельный участок | 1 | 405838.60 | 1518422.66 |
| | | | 8 | 405836.40 | 1518831.29 |
| | | | 9 | 405860.17 | 1518891.97 |
| | | | 10 | 405867.78 | 1518908.23 |
| | | | 11 | 405867.56 | 1518908.15 |
| | | | 12 | 405864.45 | 1518904.83 |
| | | | 13 | 405855.35 | 1518903.58 |
| | | | 14 | 405855.96 | 1518900.39 |
| | | | 15 | 405852.83 | 1518892.39 |
| | | | 16 | 405847.70 | 1518894.40 |
| | | | 17 | 405827.28 | 1518842.25 |
| 66:36:1501016:3У2 | 249 | Проход и (или) проезд через земельный участок | 18 | 405832.40 | 1518840.24 |
| | | | 19 | 405831.13 | 1518837.00 |
| | | | 8 | 405836.40 | 1518831.29 |
| | | | 19 | 405831.13 | 1518837.00 |
| | | | 20 | 405825.73 | 1518823.22 |
| | | | 21 | 405815.37 | 1518815.77 |
| | | | 22 | 405809.62 | 1518815.08 |

| | | | | | |
|------------------------|-----------|---|--------------------|-----------|---|
| | | | 23 | 405810.41 | 1518808.85 |
| | | | 24 | 405810.44 | 1518808.12 |
| | | | 25 | 405818.01 | 1518809.03 |
| | | | 26 | 405831.49 | 1518818.74 |
| | | | 8 | 405836.40 | 1518831.29 |
| 66:36:1501016:3У3 | 573 | Проход и (или) проезд через земельный участок | 23 | 405810.41 | 1518808.85 |
| | | | 22 | 405809.62 | 1518815.08 |
| | | | 28 | 405800.22 | 1518813.94 |
| | | | 29 | 405797.84 | 1518815.16 |
| | | | 30 | 405796.06 | 1518817.20 |
| | | | 31 | 405790.62 | 1518860.10 |
| | | | 32 | 405791.84 | 1518862.56 |
| | | | 33 | 405793.84 | 1518864.29 |
| | | | 34 | 405803.16 | 1518865.55 |
| | | | 35 | 405802.80 | 1518868.37 |
| | | | 36 | 405799.48 | 1518868.62 |
| | | | 37 | 405782.76 | 1518866.44 |
| | | | 38 | 405790.47 | 1518805.72 |
| | | | 27 | 405855.96 | 1518900.39 |
| | | | 66:36:1501018:3У14 | 361 | Проход и (или) проезд через земельный участок |
| 47 | 405625.76 | 1518809.51 | | | |
| 48 | 405638.42 | 1518811.03 | | | |
| 49 | 405636.51 | 1518826.92 | | | |
| 50 | 405627.33 | 1518825.82 | | | |
| 51 | 405621.83 | 1518871.53 | | | |
| 39 | 405618.49 | 1518871.06 | | | |
| 66:36:1501018:3У19 | 420 | Проход и (или) проезд через земельный участок | 47 | 405625.76 | 1518809.51 |
| | | | 39 | 405618.49 | 1518871.06 |
| | | | 41 | 405614.88 | 1518870.57 |
| | | | 42 | 405615.26 | 1518867.26 |
| | | | 43 | 405609.79 | 1518866.60 |
| | | | 44 | 405614.11 | 1518830.88 |
| | | | 45 | 405619.57 | 1518831.54 |
| | | | 46 | 405622.28 | 1518809.09 |
| 66:36:1501018:3У9/чзу1 | 386 | Проход и (или) проезд через земельный участок | 47 | 405625.76 | 1518809.51 |
| | | | 39 | 405618.49 | 1518871.06 |
| | | | 117 | 405582.22 | 1518721.87 |
| | | | 53 | 405582.37 | 1518739.32 |
| | | | 54 | 405580.08 | 1518740.10 |
| | | | 55 | 405578.46 | 1518744.07 |
| | | | 56 | 405578.25 | 1518746.73 |
| | | | 57 | 405572.08 | 1518759.39 |
| | | | 58 | 405571.87 | 1518746.60 |
| | | | 59 | 405570.76 | 1518726.89 |
| | | | 60 | 405568.10 | 1518726.15 |
| | | | 61 | 405538.79 | 1518725.56 |
| 66:36:1501018:3У8 | 134 | Проход и (или) проезд через земельный участок | 118 | 405538.84 | 1518721.96 |
| | | | 117 | 405582.22 | 1518721.87 |
| | | | 63 | 405582.17 | 1518715.27 |
| | | | 52 | 405582.22 | 1518721.87 |
| | | | 62 | 405538.84 | 1518721.96 |
| | | | 66 | 405538.89 | 1518718.57 |
| | | | 67 | 405578.24 | 1518719.29 |
| 66:36:1501018:3У7 | 540 | Проход и (или) проезд через земельный | 68 | 405580.54 | 1518717.99 |
| | | | 63 | 405582.17 | 1518715.27 |
| | | | 69 | 405589.20 | 1518697.51 |
| | | | 70 | 405582.04 | 1518697.64 |
| | | | 71 | 405582.03 | 1518696.62 |
| | | | 72 | 405582.07 | 1518674.05 |

| | | | | | |
|--------------------|-----------|---|-------------------|-----------|---|
| | | участок | 73 | 405581.02 | 1518672.08 |
| | | | 74 | 405579.01 | 1518670.59 |
| | | | 75 | 405539.59 | 1518670.65 |
| | | | 76 | 405539.68 | 1518664.08 |
| | | | 90 | 405558.94 | 1518663.93 |
| | | | 77 | 405572.65 | 1518663.82 |
| | | | 78 | 405590.06 | 1518664.27 |
| | | | 69 | 405589.20 | 1518697.51 |
| 66:36:1501018:3У17 | 268 | Проход и (или) проезд через земельный участок | 79 | 405564.80 | 1518629.50 |
| | | | 80 | 405571.78 | 1518630.06 |
| | | | 81 | 405571.71 | 1518632.84 |
| | | | 82 | 405572.43 | 1518634.42 |
| | | | 83 | 405573.37 | 1518635.41 |
| | | | 84 | 405573.18 | 1518643.13 |
| | | | 85 | 405571.44 | 1518645.43 |
| | | | 86 | 405571.11 | 1518659.57 |
| | | | 87 | 405571.84 | 1518661.17 |
| | | | 88 | 405572.70 | 1518661.97 |
| | | | 77 | 405572.65 | 1518663.82 |
| | | | 90 | 405558.94 | 1518663.93 |
| | | | 66:36:1501018:3У6 | 376 | Проход и (или) проезд через земельный участок |
| 92 | 405564.10 | 1518659.78 | | | |
| 79 | 405564.80 | 1518629.50 | | | |
| 95 | 405581.61 | 1518576.41 | | | |
| 99 | 405574.56 | 1518612.36 | | | |
| 100 | 405573.96 | 1518612.34 | | | |
| 101 | 405573.87 | 1518615.86 | | | |
| 102 | 405571.88 | 1518625.98 | | | |
| 80 | 405571.78 | 1518630.06 | | | |
| 66:36:1501018:3У5 | 371 | Проход и (или) проезд через земельный участок | 79 | 405564.80 | 1518629.50 |
| | | | 105 | 405564.88 | 1518625.87 |
| | | | 96 | 405574.97 | 1518575.03 |
| | | | 95 | 405581.61 | 1518576.41 |
| | | | 93 | 405585.78 | 1518520.60 |
| 66:36:1501019:3У14 | 341 | Проход и (или) проезд через земельный участок | 94 | 405592.19 | 1518522.47 |
| | | | 95 | 405581.61 | 1518576.41 |
| | | | 96 | 405574.97 | 1518575.03 |
| | | | 93 | 405585.78 | 1518520.60 |
| | | | 122 | 405640.43 | 1518269.665 |
| | | | 123 | 405645.77 | 1518274.18 |
| | | | 124 | 405618.46 | 1518307.52 |
| | | | 125 | 405613.25 | 1518303.16 |
| | | | 126 | 405617.04 | 1518298.53 |
| | | | 127 | 405618.27 | 1518295.46 |
| | | | 128 | 405616.80 | 1518291.29 |
| | | | 129 | 405621.35 | 1518285.81 |
| 66:36:1501019:3У13 | 559 | Проход и (или) проезд через земельный участок | 130 | 405622.87 | 1518286.85 |
| | | | 131 | 405625.85 | 1518286.60 |
| | | | 132 | 405628.18 | 1518284.93 |
| | | | 133 | 405639.67 | 1518270.90 |
| | | | 122 | 405640.43 | 1518269.66 |
| | | | 106 | 405615.75 | 1518310.83 |
| | | | 107 | 405593.53 | 1518316.02 |
| | | | 108 | 405591.56 | 1518316.94 |
| | | | 109 | 405561.48 | 1518360.79 |
| | | | 115 | 405555.81 | 1518356.97 |
| | | | 110 | 405586.10 | 1518312.84 |
| | | | 111 | 405587.78 | 1518311.17 |
| | | | 112 | 405589.93 | 1518310.21 |

| | | | | | |
|--------------------|-----|---|-----|-----------|------------|
| | | | 113 | 405610.00 | 1518305.36 |
| | | | 114 | 405611.86 | 1518304.53 |
| | | | 125 | 405613.25 | 1518303.16 |
| | | | 124 | 405618.46 | 1518307.52 |
| | | | 106 | 405615.75 | 1518310.83 |
| 66:36:1501019:3У11 | 387 | Проход и (или) проезд через земельный участок | 109 | 405561.48 | 1518360.79 |
| | | | 116 | 405534.17 | 1518400.63 |
| | | | 135 | 405522.62 | 1518392.75 |
| | | | 117 | 405524.76 | 1518389.21 |
| | | | 118 | 405526.13 | 1518387.22 |
| | | | 119 | 405527.65 | 1518388.27 |
| | | | 120 | 405531.76 | 1518389.15 |
| | | | 121 | 405535.29 | 1518386.87 |
| | | | 115 | 405555.81 | 1518356.97 |
| | | | 109 | 405561.48 | 1518360.79 |
| 66:36:0000000:3У4 | 774 | Проход и (или) проезд через земельный участок | 118 | 405526.13 | 1518387.22 |
| | | | 117 | 405524.76 | 1518389.21 |
| | | | 134 | 405504.52 | 1518376.75 |
| | | | 149 | 405499.27 | 1518373.41 |
| | | | 150 | 405501.24 | 1518370.10 |
| | | | 151 | 405506.01 | 1518373.36 |
| | | | 152 | 405509.77 | 1518373.84 |
| | | | 153 | 405512.98 | 1518373.01 |
| | | | 154 | 405553.23 | 1518314.67 |
| | | | 155 | 405566.41 | 1518323.76 |
| | | | 156 | 405557.32 | 1518336.94 |
| | | | 157 | 405549.76 | 1518331.72 |
| | | | 158 | 405519.06 | 1518376.28 |
| | | | 159 | 405518.55 | 1518380.46 |
| | | | 160 | 405520.75 | 1518383.53 |
| | | | 149 | 405499.27 | 1518373.41 |
| | | | 150 | 405501.24 | 1518370.10 |
| | | | 151 | 405506.01 | 1518373.36 |
| | | | 152 | 405509.77 | 1518373.84 |
| | | | 153 | 405512.98 | 1518373.01 |
| | | | 154 | 405553.23 | 1518314.67 |
| | | | 155 | 405566.41 | 1518323.76 |
| | | | 156 | 405557.32 | 1518336.94 |
| | | | 157 | 405549.76 | 1518331.72 |
| | | | 158 | 405519.06 | 1518376.28 |
| | | | 159 | 405518.55 | 1518380.46 |
| | | | 160 | 405520.75 | 1518383.53 |
| | | | 118 | 405526.13 | 1518387.22 |
| 66:36:1501019:3У19 | 834 | Проход и (или) проезд через земельный участок | 117 | 405524.76 | 1518389.21 |
| | | | 135 | 405522.62 | 1518392.75 |
| | | | 136 | 405521.39 | 1518391.91 |
| | | | 137 | 405497.79 | 1518431.57 |
| | | | 138 | 405488.10 | 1518483.13 |
| | | | 139 | 405473.68 | 1518482.92 |
| | | | 140 | 405474.04 | 1518476.18 |
| | | | 141 | 405477.87 | 1518476.24 |
| | | | 142 | 405481.07 | 1518475.29 |
| | | | 143 | 405483.37 | 1518471.74 |
| | | | 144 | 405491.36 | 1518429.14 |
| | | | 145 | 405513.10 | 1518392.63 |
| | | | 146 | 405513.70 | 1518388.39 |
| | | | 147 | 405511.48 | 1518385.27 |
| | | | 148 | 405502.92 | 1518379.42 |
| | | | 134 | 405504.52 | 1518376.75 |

| | | | | | |
|--------------------|-----|---|-----|-----------|------------|
| | | | 117 | 405524.76 | 1518389.21 |
| 66:36:1501019:3У20 | 587 | Проход и (или) проезд через земельный участок | 140 | 405474.04 | 1518476.18 |
| | | | 139 | 405473.68 | 1518482.92 |
| | | | 161 | 405467.79 | 1518482.84 |
| | | | 162 | 405464.60 | 1518485.31 |
| | | | 163 | 405463.96 | 1518490.04 |
| | | | 164 | 405456.98 | 1518489.95 |
| | | | 165 | 405457.95 | 1518437.30 |
| | | | 166 | 405473.95 | 1518437.58 |
| | | | 167 | 405473.66 | 1518453.58 |
| | | | 168 | 405464.30 | 1518453.42 |
| | | | 169 | 405464.07 | 1518470.54 |
| | | | 170 | 405465.31 | 1518474.09 |
| | | | 171 | 405469.51 | 1518476.12 |
| | | | | | |
| 66:36:1501019:3У7 | 275 | Проход и (или) проезд через земельный участок | 186 | 405499.52 | 1518506.25 |
| | | | 187 | 405506.09 | 1518507.49 |
| | | | 179 | 405500.37 | 1518538.00 |
| | | | 178 | 405493.99 | 1518536.78 |
| | | | 188 | 405494.48 | 1518534.16 |
| | | | 189 | 405493.61 | 1518530.03 |
| | | | 190 | 405490.17 | 1518527.71 |
| | | | 191 | 405490.17 | 1518527.74 |
| | | | 192 | 405487.13 | 1518527.17 |
| | | | 193 | 405488.33 | 1518520.78 |
| | | | 194 | 405491.27 | 1518521.34 |
| | | | 195 | 405495.00 | 1518520.72 |
| | | | 196 | 405497.71 | 1518516.94 |
| | | | 197 | 405499.44 | 1518507.74 |
| | | | 186 | 405499.52 | 1518506.25 |
| 66:36:1501019:3У6 | 314 | Проход и (или) проезд через земельный участок | 178 | 405493.99 | 1518536.78 |
| | | | 179 | 405500.37 | 1518538.00 |
| | | | 173 | 405491.46 | 1518585.49 |
| | | | 172 | 405485.07 | 1518584.28 |
| | | | 178 | 405493.99 | 1518536.78 |
| 66:36:1501019:3У5 | 262 | Проход и (или) проезд через земельный участок | 172 | 405485.07 | 1518584.28 |
| | | | 173 | 405491.46 | 1518585.49 |
| | | | 174 | 405486.46 | 1518612.11 |
| | | | 175 | 405486.48 | 1518625.20 |
| | | | 176 | 405479.98 | 1518624.32 |
| | | | 177 | 405479.96 | 1518611.50 |
| | | | 172 | 405485.07 | 1518584.28 |
| 66:36:1501019:3У4 | 270 | Проход и (или) проезд через земельный участок | 175 | 405486.48 | 1518625.20 |
| | | | 180 | 405486.52 | 1518657.94 |
| | | | 181 | 405473.10 | 1518657.96 |
| | | | 182 | 405472.85 | 1518651.46 |
| | | | 183 | 405474.50 | 1518651.46 |
| | | | 184 | 405478.39 | 1518649.85 |
| | | | 185 | 405480.00 | 1518645.94 |
| | | | 176 | 405479.98 | 1518624.32 |
| | | | 175 | 405486.48 | 1518625.20 |
| 66:36:1501019:3У3 | 337 | Проход и (или) проезд через земельный участок | 217 | 405488.53 | 1518681.97 |
| | | | 210 | 405488.36 | 1518721.27 |
| | | | 209 | 405481.36 | 1518721.23 |
| | | | 212 | 405481.49 | 1518692.65 |
| | | | 213 | 405480.12 | 1518690.35 |
| | | | 214 | 405477.83 | 1518688.98 |
| | | | 215 | 405473.23 | 1518688.99 |
| | | | 216 | 405473.32 | 1518681.99 |

| | | | | | |
|-------------------|-----|---|-----|-----------|------------|
| | | | 217 | 405488.53 | 1518681.97 |
| 66:36:1501019:3У2 | 268 | Проход и (или) проезд через земельный участок | 209 | 405481.36 | 1518721.23 |
| | | | 210 | 405488.36 | 1518721.27 |
| | | | 198 | 405488.19 | 1518759.56 |
| | | | 211 | 405481.19 | 1518759.45 |
| | | | 209 | 405481.36 | 1518721.23 |
| 66:36:1501019:3У1 | 464 | Проход и (или) проезд через земельный участок | 198 | 405488.19 | 1518759.56 |
| | | | 199 | 405488.02 | 1518814.67 |
| | | | 200 | 405480.94 | 1518814.75 |
| | | | 201 | 405480.96 | 1518811.27 |
| | | | 202 | 405479.62 | 1518809.00 |
| | | | 203 | 405477.34 | 1518807.62 |
| | | | 204 | 405471.58 | 1518807.60 |
| | | | 205 | 405471.68 | 1518800.60 |
| | | | 206 | 405477.38 | 1518800.63 |
| | | | 207 | 405479.30 | 1518799.59 |
| | | | 208 | 405481.02 | 1518797.02 |
| | | | 209 | 405481.36 | 1518721.23 |
| | | | 210 | 405488.36 | 1518721.27 |
| | | | 211 | 405481.19 | 1518759.45 |
| | | | | | |

2.6. Сведения о границах территории, в отношении которой подготовлен проект межевания и сведения о изменяемых точках красной линий.

Площадь территории, в отношении которой подготовлен проект межевания, составляет 34,3 га.

Таблица 6

Ведомость координат характерных точек границ территории, в отношении которой подготовлен проект межевания

Система координат МСК-66 зона 1

| Номер | X | Y | Номер | X | Y |
|-------|------------|--------------|-------|------------|--------------|
| 1 | 405 957,63 | 1 518 380,14 | 21 | 405 352,47 | 1 518 726,09 |
| 2 | 405 927,50 | 1 518 707,69 | 22 | 405 359,07 | 1 518 600,82 |
| 3 | 405 927,50 | 1 518 892,98 | 23 | 405 416,40 | 1 518 610,45 |
| 4 | 405 872,96 | 1 518 921,40 | 24 | 405 417,67 | 1 518 452,22 |
| 5 | 405 652,17 | 1 518 884,53 | 25 | 405 408,50 | 1 518 441,32 |
| 6 | 405 639,53 | 1 518 934,77 | 26 | 405 424,55 | 1 518 352,41 |
| 7 | 405 577,23 | 1 518 974,80 | 27 | 405 489,34 | 1 518 352,41 |
| 8 | 405 568,65 | 1 518 993,67 | 28 | 405 515,71 | 1 518 291,04 |
| 9 | 405 458,00 | 1 519 062,76 | 29 | 405 539,13 | 1 518 296,83 |
| 10 | 405 421,96 | 1 518 899,22 | 30 | 405 559,23 | 1 518 286,42 |
| 11 | 405 368,67 | 1 518 897,33 | 31 | 405 588,24 | 1 518 170,75 |
| 12 | 405 356,27 | 1 518 888,02 | 32 | 405 629,31 | 1 518 177,23 |
| 13 | 405 353,26 | 1 518 883,78 | 33 | 405 633,82 | 1 518 171,30 |
| 14 | 405 352,20 | 1 518 862,83 | 34 | 405 724,33 | 1 518 186,66 |
| 15 | 405 354,28 | 1 518 844,58 | 35 | 405 710,03 | 1 518 295,33 |
| 16 | 405 359,87 | 1 518 824,53 | 36 | 405 737,27 | 1 518 300,70 |
| 17 | 405 406,57 | 1 518 821,33 | 37 | 405 782,59 | 1 518 347,65 |
| 18 | 405 406,78 | 1 518 812,69 | 38 | 405 789,98 | 1 518 379,11 |
| 19 | 405 412,79 | 1 518 812,42 | 39 | 405 957,63 | 1 518 380,14 |
| 20 | 405 416,09 | 1 518 732,08 | | | |

Ведомость координат изменяемых точек красных линий.

Таблица 7

| Номер | X | Y |
|-------|-----------|------------|
| 62 | 405417,96 | 1518701,14 |
| 62/1 | 405416,61 | 1518736,86 |
| 62/2 | 405414,28 | 1518778,35 |
| 62/3 | 405141,36 | 1518815,65 |
| 63/1 | 405141,40 | 1518830,47 |
| 63 | 405416,17 | 1518830,45 |

ИЗМ.4.7

Лист регистрации изменений

**к проекту межевания центральной части поселка Исеть городского округа Верхняя Пышма
ИЗМ.1**

| № изм. | Том | Наименование | Кол-во листов | Локация изменения | Примечание |
|--------|--|--|---------------|--------------------|--|
| 1 | 2 | 3 | 5 | 6 | 8 |
| 1 | Том.3 Раздел 1. Проект межевания территории. Графическая часть | Проект межевания территории. Графическая часть Чертеж межевания территории | 3 | Утверждаемая часть | См. изменение 1.1 (лист 1.1) и изменение 1.2 (Лист 1.2) |
| 1 | Том.3 Раздел 2 | Проект межевания территории Текстовая часть | 47 | Стр.16 | См. облака имз 1.1 - имз 1.2 Изменение площади образуемых земельных участков с условными номерами 66:36:1501016:ЗУ31, 66:36:1501016:ЗУ5 |
| | | | | Стр.19 | См. облако изм 1.3 Изменение площади образуемого земельного участка с условным номером 66:36:1501018:ЗУ9 |
| | | | | Стр.26 | См. облако изм 1.4 Изменение площади образуемого земельного участка с условным номером 66:36:1501018:ЗУ18 |
| | | | | Стр.28-29 | См. облака изм 1.5- изм 1.6 Образование земельных участков с условными номерами 66:36:1501016:ЗУ32, 66:36:1501018:ЗУ20 |
| | | | | Стр.30 | См. облака изм 1.7- изм 1.8 Изменение в каталогах координат у образуемых земельных участков с условными номерами 66:36:1501016:ЗУ31,66:36:1501016:ЗУ5 |
| | | | | Стр.32 | См. облако изм 1.9 Изменение в каталоге координат у образуемого земельного участка с условным номером 66:36:1501018:ЗУ9 |
| | | | | Стр.37 | См. облако изм 1.10 Изменение в каталоге координат у образуемого земельного участка с условным номером 66:36:1501018:ЗУ18 |
| | | | | Стр.40 | См. облака изм 1.11- изм 1.12 Добавлены каталоги координат у образуемых земельных участков с условными номерами 66:36:1501016:ЗУ32, 66:36:1501018:ЗУ20 |
| | | | | Стр.41 | См. облако изм 1.13 Добавлены образуемые земельные участки с условными номерами 66:36:1501016:ЗУ32, 66:36:1501018:ЗУ20 которые будут отнесены к ВРИ «Благоустройство территории» |
| | | | | Стр.43 | См. облако изм 1.14 Изменены сведения о зонах действия публичного сервитута на земельный участок с условным номером 66:36:1501018:ЗУ9/чзу1 |

Лист регистрации изменений

**к проекту межевания центральной части поселка Исеть городского округа Верхняя Пышма
ИЗМ.2**

| № изм. | Том | Наименование | Кол-во листов | Локация изменения | Примечание |
|--------|---|--|---------------|--------------------|---|
| 1 | 2 | 3 | 5 | 6 | 8 |
| 2 | Том.3 Раздел 1. Проект межевания территории. Графическая часть | Проект межевания территории. Графическая часть Чертеж межевания территории | 5 | Утверждаемая часть | См. изменение 2.1 (лист 1.3) и изменение 2.2 (Лист 1.4) |
| 2 | Том.3 Раздел 2 | Проект межевания территории Текстовая часть | 52 | Стр.8 | См. облако изм 2.1 Описание внесенных изменений |
| | | | | Стр.14-15 | См. облако изм 2.2 Добавлены сведения о существующих земельных участках |
| | | | | Стр.25 | См. облако изм 2.3 Изменение площади образуемого земельного участка с условным номером 66:36:0000000:ЗУ9 |
| | | | | Стр.27 | См. облако изм 2.4 Изменение площади образуемого земельного участка с условным номером 66:36:1501016:ЗУ22 |
| | | | | Стр.28 | См. облако изм 2.5 Изменение площади образуемого земельного участка с условным номером 66:36:1501016:ЗУ24 |
| | | | | Стр.29 | См. облако изм 2.6 Изменение площади образуемых земельных участков с условными номерами 66:36:1501016:ЗУ27 66:36:1501016:ЗУ29 |
| | | | | Стр.31 | См. облако изм 2.7 Добавлено описание образуемых земельных участков с условными номерами :ЗУ1, :ЗУ2, :ЗУ3 |
| | | | | Стр.37 | См. облака изм 2.8 Изменен каталог координат образуемого земельного участка с условным номером 66:36:0000000:ЗУ9 |
| | | | | Стр.38 | См. облако изм 2.9 Изменены каталоги координат образуемых земельных участков с условными номерами 66:36:1501016:ЗУ22 66:36:1501016:ЗУ24 |
| | | | | Стр.40 | См. облако изм 2.10 Изменен каталог координат образуемого земельного участка с условным номером 66:36:1501016:ЗУ29 |
| Стр.41 | См. облако изм 2.11 Добавлены каталоги координат образуемых земельных участков с условными номерами 66:36:1501016:ЗУ27 :ЗУ1, :ЗУ2, :ЗУ3 | | | | |

Лист регистрации изменений

**к проекту межевания центральной части поселка Исеть городского округа Верхняя Пышма
ИЗМ.3**

| № изм. | Том | Наименование | Кол-во листов | Локация изменения | Примечание |
|-----------|--|--|---------------|-------------------|---|
| 1 | 2 | 3 | 5 | 6 | 8 |
| 3 | Том.3 Раздел 1. Проект межевания территории. Графическая часть | Проект межевания территории. Графическая часть Чертеж межевания территории | 6 | Лист 1 | См. изменение 3.1 (лист 1.5) |
| | | | | Лист 1.5 | Изм.3. Нов |
| 3 | Том.3 Раздел 2 | Проект межевания территории Текстовая часть | 54 | Стр.9 | См. облако изм 3.1 Описание внесенных изменений |
| | | | | Стр.14 | См. облако изм 3.2 Добавлены сведения о существующих земельных участках |
| | | | | Стр.30 | См. облако изм 3.3 Уточнение вида разрешенного использования участков :ЗУ1,;ЗУ2,;ЗУ3. См. облако изм.3.4 Информация о необходимости получения муниципальной услуги «Предоставление разрешения на условно разрешенный вид использования земельного участка или объекта капитального строительства». |
| | | | | Стр.31 | См. облако изм 3.5 Добавлено описание образуемых земельных участков с условными номерами :ЗУ4, :ЗУ5, :ЗУ6, :ЗУ7, :ЗУ8 |
| | | | | Стр.43 | См. облако изм 3.6 Добавлены каталоги координат образуемых земельных участков с условными номерами :ЗУ4, :ЗУ5, :ЗУ6; :ЗУ7; :ЗУ8 |
| Стр.44-45 | См. облако изм 3.7 Изменены сведения об образуемых земельных участках, которые будут отнесены к территориям общего пользования или имуществу общего пользования | | | | |

Лист регистрации изменений

**к проекту межевания центральной части поселка Исеть городского округа Верхняя Пышма
ИЗМ.4**

| № изм. | Том | Наименование | Кол-во листов | Локация изменения | Примечание |
|--------|--|---|---------------|-------------------|---|
| 1 | 2 | 3 | 5 | 6 | 8 |
| 4 | Том.3 Раздел 1. Проект межевания территории. Графическая часть | Проект межевания территории. Графическая часть. Чертеж межевания территории | 6 | Лист 1 | См. изменение 4.1 (лист 1.6) |
| | | | | Лист 1.6 | Изм.4. Нов |
| 4 | Том.3 Раздел 2 | Проект межевания территории. Текстовая часть | 58 | Стр.9-10 | См. изм 4.1 Описание внесенных изменений |
| | | | | Стр.11 | См. изм 4.2 Сведения об изменении красной линии |
| | | | | Стр.32-34 | См. изм 4.3 Уточнение вида разрешенного использования, способа образования площади участков с условными номерами :ЗУ1,:ЗУ2,:ЗУ3, :ЗУ4. Удалено формирование участок с условным номером :ЗУ8 |
| | | | | Стр.45 | См. изм 4.4 Изменены каталоги координат образуемых земельных участков с условными номерами :ЗУ1, :ЗУ2, :ЗУ3, :ЗУ4 |
| | | | | Стр.46 | См. изм 4.5 Добавлен перечень кадастровых номеров земельных участков, планируемых к изменению |
| | | | | Стр.46 | См. изм 4.6 Изменены сведения об образуемых земельных участках, которые будут отнесены к территориям общего пользования или имуществу общего пользования |
| | | | | Стр. 53 | См. изм 4.7 Добавлена ведомость координат изменяемых точек красных линий |



АДМИНИСТРАЦИЯ ГОРОДСКОГО ОКРУГА
Верхняя Пышма
ПОСТАНОВЛЕНИЕ

от 08.10.2025 № 1405

г. Верхняя Пышма

О подготовке внесения изменений в документацию по планировке территории «Проект планировки и проект межевания территории центральной части поселка Исеть городского округа Верхняя Пышма»

Руководствуясь частью 1 статьи 45, частью 1 статьи 46 Градостроительного кодекса Российской Федерации, пунктом 19 части 7 статьи 25 Устава городского округа Верхняя Пышма Свердловской области, Генеральным планом городского округа Верхняя Пышма, утвержденным Решением Думы городского округа Верхняя Пышма от 26.02.2010 № 16/1, пунктом 14.1 Административного регламента предоставления муниципальной услуги «Подготовка и утверждение документации по планировке территории», утвержденного постановлением администрации городского округа Верхняя Пышма от 30.12.2022 № 1657, в целях обеспечения устойчивого развития территорий, выделения элементов планировочной структуры (кварталов, микрорайонов, иных элементов), установления границ земельных участков, на которых расположены объекты капитального строительства, администрация городского округа Верхняя Пышма

ПОСТАНОВЛЯЕТ:

1. Принять решение о подготовке внесения изменений в документацию по планировке территории «Проект планировки и проект межевания территории центральной части поселка Исеть городского округа Верхняя Пышма» (далее – Проект).

2. Утвердить техническое задание на разработку Проекта на 9 л. 1 экз. (прилагается).

3. Утвердить задание на выполнение инженерных изысканий, необходимых для разработки Проекта на 2 л. в 1 экз. (прилагается).


4. Проектной организации, выполняющей документацию по планировке территории, выбранной инициатором в соответствии с требованиями действующего законодательства Российской Федерации, подготовить и представить в управление архитектуры и градостроительства администрации городского округа Верхняя Пышма выполненный в

соответствии с заданием, указанным в пункте 2 настоящего постановления, требованиями главы 5 Градостроительного кодекса Российской Федерации
Проект в срок до 30.12.2025.

5. Контроль за исполнением настоящего постановления возложить на заместителя главы администрации по строительству и развитию территории городского округа Верхняя Пышма Преснецова С.Н.

6. Опубликовать настоящее постановление в газете «Красное знамя», на официальном интернет-портале правовой информации городского округа Верхняя Пышма (www.верхняяпышма-право.рф), на официальном сайте городского округа Верхняя Пышма (www.movr.ru) в разделе «Градостроительство и землепользование» - «Проекты планировок и проекты межевания» – «Проекты планировок и проекты межевания территорий».

Исполняющий полномочия
Главы городского округа



М.С. Ряжкина

УТВЕРЖЕНО

постановлением администрации

городского округа Верхняя Пышма

от 08.10.2025 № 1405

ТЕХНИЧЕСКОЕ ЗАДАНИЕ

на разработку внесения изменений в документацию по планировке территории
«Проект планировки и проект межевания территории центральной части поселка
Исеть городского округа Верхняя Пышма»

| № п/п | Перечень и наименование основных позиций | Содержание основных позиций |
|----------------------------|--|--|
| 1 | 2 | 3 |
| I. ОБЩИЕ ТРЕБОВАНИЯ | | |
| 1. | Основание для разработки документации | Заявление Местной православной религиозной организации приход во имя апостола Андрея Первозванного г. Екатеринбург Свердловской области Екатеринбургской епархии Русской Православной Церкви (Московский Патриархат) от 19.09.2025 № 3397 о принятии решения по подготовке внесения изменений в документацию по планировке территории. Генеральный план городского округа Верхняя Пышма применительно к населенному пункту поселок Исеть, утвержденный Решением Думы городского округа Верхняя Пышма от 26.02.2010 № 16/1 (в действующей редакции). Административный регламент предоставления муниципальной услуги «Подготовка и утверждение документации по планировке территории», утвержденный постановлением администрации городского округа Верхняя Пышма от 30.12.2022 № 1657. |
| 2. | Инициатор подготовки документации по планировке территории | Местная православная религиозная организация приход во имя апостола Андрея Первозванного г. Екатеринбург Свердловской области Екатеринбургской епархии Русской Православной Церкви (Московский Патриархат) |
| 3. | Исполнитель работ | Проектная организация, выполняющая документацию по планировке территории, выбирается Инициатором в соответствии с требованиями действующего законодательства Российской Федерации. |
| 4. | Источник финансирования работ по | Средства Местной православной |

| | | |
|----|---|---|
| | подготовке документации по планировке территории | религиозной организации приход во имя апостола Андрея Первозванного г. Екатеринбург Свердловской области Екатеринбургской епархии Русской Православной Церкви (Московский Патриархат) |
| 5. | Вид разрабатываемой документации по планировке территории | Проект межевания территории (изменение № 4) |
| 6. | Сроки разработки документации по планировке территории | 30.12.2025 |
| 7. | Вид и наименование планируемого к размещению объекта капитального строительства, его основные характеристики | Размещение объектов капитального строительства*: Строительство объекта религиозного назначения в границах земельного участка с кадастровым номером 66:36:3102001:21 и на неразграниченных землях в кадастровом квартале 66:36:1501019. * характеристики объектов капитального строительства определяются в ходе подготовки документации по планировке территории |
| 8. | Цель подготовки документации | Определение местоположения границ, образуемых и изменяемых путем перераспределения земельных участков. |
| 9. | Нормативные документы и требования нормативного и регулятивного характера, включая назначение территории и требования к ее развитию, установленные документами территориального планирования и правовыми актами | <ul style="list-style-type: none"> – Градостроительный кодекс Российской Федерации (в действующей редакции); – Земельный кодекс Российской Федерации (в действующей редакции); – Приказ Минэкономразвития России от 01.09.2014 № 540 «Об утверждении классификатора видов разрешенного использования земельных участков»; – Генеральный план городского округа Верхняя Пышма применительно к населенному пункту поселок Исеть, утвержденный Решением Думы городского округа Верхняя Пышма от 26.02.2010 № 16/1 (в действующей редакции); – Правила землепользования и застройки на территории городского округа Верхняя Пышма, утвержденные Решением Думы городского округа Верхняя Пышма от 31.10.2019 № 15/4 (в действующей редакции); – Нормативы градостроительного проектирования городского округа Верхняя Пышма, утвержденные Решением Думы городского округа Верхняя Пышма от |

| | | |
|--------------------------------------|---|---|
| | | <p>25.02.2016 № 40/5 (в действующей редакции);</p> <p>– Административный регламент предоставления муниципальной услуги «Подготовка и утверждение документации по планировке территории», утвержденный постановлением администрации городского округа Верхняя Пышма от 30.12.2022 № 1657;</p> <p>– СП 42.13330.2016. Свод правил. Градостроительство. Планировка и застройка городских и сельских поселений. (в действующей редакции);</p> <p>– РДС 30-201-98 «Инструкция о порядке проектирования и установления красных линий в городах и других поселениях Российской Федерации».</p> <p>– ГОСТ 21.204-2020 «Система проектной документации для строительства. Условные графические обозначения и изображения элементов генеральных планов и сооружений транспорта»;</p> <p>– Действующие государственные регламенты, нормы, правила, стандарты, а также исходные данные, технические условия и требования, выданные органами государственного надзора и заинтересованными организациями;</p> <p>Иные действующие государственные регламенты, нормы, правила, стандарты, а также исходные данные, технические условия и требования, выданные органами государственного надзора и заинтересованными организациями.</p> |
| II. СОСТАВ И СОДЕРЖАНИЕ РАБОТ | | |
| 10. | Требования к выполнению инженерных изысканий | Требуется проведение инженерно-геодезических изысканий в объеме, необходимом для выполнения работ по разработке документации по планировке территории в соответствии с Задаaniem на выполнение инженерных изысканий. |
| 11. | Состав исходных данных для разработки документации по планировке территории | <p>Сбор исходных данных для подготовки документации по планировке территории осуществляется самостоятельно Исполнителем работ.</p> <p>Состав исходных данных:</p> <ol style="list-style-type: none"> 1. Данные государственного кадастра недвижимости (кадастровый план территории); 2. Выписки из Единого государственного |

| | | |
|-----|---|--|
| | | <p>реестра недвижимости;</p> <p>3. Выписки из государственного лесного реестра;</p> <p>4. Генеральный план городского округа Верхняя Пышма применительно к населенному пункту поселок Исеть, утвержденный Решением Думы городского округа Верхняя Пышма от 26.02.2010 № 16/1 (в действующей редакции);</p> <p>5. Правила землепользования и застройки на территории городского округа Верхняя Пышма, утвержденные Решением Думы городского округа Верхняя Пышма от 31.10.2019 № 15/4 (в действующей редакции);</p> <p>6. Материалы ранее утвержденной документации по планировке территории:</p> <ul style="list-style-type: none"> – Проект межевания территории улично-дорожной сети поселка Исеть городского округа Верхняя Пышма, утвержденный постановлением администрации городского округа Верхняя Пышма от 25.12.2020 № 1067; – Документация по планировке территории «Проект планировки и проект межевания территории центральной части поселка Исеть городского округа Верхняя Пышма», утвержденная постановлением администрации городского округа Верхняя Пышма от 30.11.2021 № 1004 (с изменениями от 20.08.2024 № 1095, от 21.04.2025 № 515). <p>Состав исходных данных может быть расширен либо сокращен при выполнении работ по подготовке документации по планировке территории.</p> |
| 12. | Требования к выполнению документации по планировке территории | <p>Документацию по планировке территории выполнить в системе координат МСК-66.</p> <p>Состав и требования к документации по планировке территории определен действующим законодательством Российской Федерации – гл. 5 Градостроительного кодекса РФ, Административным регламентом предоставления муниципальной услуги «Подготовка и утверждение документации по планировке территории», утвержденный постановлением администрации городского округа Верхняя Пышма от 30.12.2022 № 1657.</p> |


| | | |
|--|--|---|
| | | <p>Проект межевания территории в обязательном порядке должен соответствовать требованиям гл. I.1., V.4. Земельного кодекса РФ.</p> <p>Состав документации по планировке территории соответствует документации по планировке территории «Проект планировки и проект межевания территории центральной части поселка Исеть городского округа Верхняя Пышма», утвержденной постановлением администрации городского округа Верхняя Пышма от 30.11.2021 № 1004 (с изменениями от 20.08.2024 № 1095, от 21.04.2025 № 515), и может быть дополнен при необходимости.</p> <p>Внести изменения в планировочные решения документации по планировке территории (графические и текстовые материалы), в материалы проекта межевания территории в части образования земельных участков, в целях размещения объектов капитального строительства*:</p> <ul style="list-style-type: none"> - Строительство объекта религиозного назначения в границах земельного участка с кадастровым номером 66:36:3102001:21 и на неразграниченных землях в кадастровом квартале 66:36:1501019. <p>* характеристики объектов капитального строительства определяются в ходе подготовки документации по планировке территории.</p> |
| III. ПОРЯДОК ПОДГОТОВКИ И ВЫПОЛНЕНИЯ МАТЕРИАЛОВ ПРОЕКТА | | |
| 13. | Этапы разработки документации по планировке территории | <p>Документацию по планировке территории подготовить в I этап:</p> <ul style="list-style-type: none"> - Сбор и систематизация исходных данных. Анализ существующего состояния территории, в том числе комплексные инженерно-геодезические изыскания, для разработки проекта планировки и межевания территории. - Получение информации о возможности подключения (технологического присоединения) объектов капитального строительства к сетям инженерно-технического обеспечения (за исключением сетей электроснабжения), предусмотренной законодательством Российской Федерации |

| | | |
|-----|---|---|
| | | <p>о градостроительной деятельности (получение технических условий на перенос, подключение к инженерным сетям);</p> <p>– Разработка проекта межевания территории: утверждаемая часть и обосновывающая часть.</p> <p>– Согласование документации по планировке территории с организациями эксплуатирующими инженерные сети.</p> <p>– Передача документации на согласование. Корректировка материалов по замечаниям согласующих организаций в максимально короткие сроки для последующего согласования.</p> |
| 14. | Согласование документации по планировке территории | <p>Документация по планировке территории в полном объеме подлежит согласованию с Управлением архитектуры и градостроительства администрации городского округа Верхняя Пышма.</p> |
| 15. | Основные требования к содержанию, количеству и форме предоставляемых материалов по этапам разработки документации по планировке территории, последовательность и сроки выполнения работ | <p>Документы и материалы предоставляются на электронном и бумажном носителе в соответствии с приложением № 4 административного регламента предоставления муниципальной услуги «Подготовка и утверждение документации по планировке территории», утвержденный постановлением администрации городского округа Верхняя Пышма от 30.12.2022 № 1657.</p> <p>Материалы проекта межевания территории дополнительно должны быть представлены в соответствии с требованиями Приказа Федеральной службы государственной регистрации, кадастра и картографии от 02.12.2024 № П/0384/24 «XML-схема, используемая для формирования XML-документов, направляемых в форме электронного документа в орган регистрации прав органами государственной власти, органами местного самоуправления в порядке межведомственного взаимодействия в части сведений о границах, зонах, территориях, для внесения в реестр границ единого государственного реестра недвижимости».</p> <p>В целях ведения государственной ИСОГД Свердловской области материалы</p> |

| | | |
|-----|--|---|
| | | <p>документации по планировке территории, в соответствии со структурой, представленной на сайте Минстроя СО (https://minstroy.midural.ru/article/show/id/10072) формируются:</p> <ul style="list-style-type: none"> - Проект межевания в форматах .tab, .shp, .mid/.mif; - Границы проектирования координатным описанием территории в формате CSV. <p>Структуру адресов (образованных земельных участков) выполнить в соответствии с Постановлением Правительства Российской Федерации от 19.11.2014 № 1221.</p> <p>Для описания земельных участков должна быть предоставлена информация в виде учетного номера земельного участка, ранее присвоенного учетного номера (при наличии), площади образуемого и изменяемого земельных участков и их частей, а также площади образуемых земельных участков, которые после образования будут относиться к территориям общего пользования или имуществу общего пользования, разрешенного использования образуемых земельных участков в соответствии с проектом планировки территории в случаях, предусмотренных Градостроительным кодексом Российской Федерации.</p> |
| 16. | Публичные слушания или общественные обсуждения | <p>Требуется* проведение общественных обсуждений, публичных слушаний в соответствии с Положением о порядке организации и проведения общественных обсуждений, публичных слушаний в городском округе Верхняя Пышма, утвержденным Решением Думы городского округа Верхняя Пышма от 28.05.2020 № 22/12 (в действующей редакции).</p> <p>Исполнитель работ по подготовке документации по планировке территории принимает участие в проведении общественных обсуждений, публичных слушаний, подготавливает экспозицию материалов выполненной документации по планировке территории, выступает с докладом в защиту подготовленной</p> |

| | | |
|--|----------------|---|
| | | <p>документации по планировке территории. В случае получения замечаний, предложений в ходе проведения публичных слушаний, общественных обсуждений, исполнитель работ, выполнивший документацию по планировке территории, в срок, установленный Заказчиком, выполняет корректировку документации по планировке территории.</p> <p>Размер одного файла, подлежащего опубликованию, не должен превышать 50 Мб.</p> <p>* с учетом Постановлением Правительства Свердловской области от 28.04.2022 № 302-ПП «Об установлении на территории Свердловской области отдельных случаев утверждения органами местного самоуправления муниципальных образований, расположенных на территории свердловской области, генеральных планов поселений, генеральных планов муниципальных округов, генеральных планов городских округов, правил землепользования и застройки, документации по планировке территории и внесения в них изменений без проведения в 2022, 2023, 2024 и 2025 годах общественных обсуждений или публичных слушаний по проектам указанных документов».</p> |
| 17. | Особые условия | Отсутствуют |
| IV. СХЕМА ГРАНИЦ ДЕЙСТВИЯ ДОКУМЕНТАЦИИ ПО ПЛАНИРОВКЕ ТЕРРИТОРИИ (границ проектирования *) | | |

18.



18. Координаты границ проектирования *

1 * соответствуют границам установленным документацией по планировке территории «Проект планировки и проект межевания территории центральной части поселка Исеть городского округа Верхняя Пышма», утвержденной постановлением администрации городского округа Верхняя Пышма от 30.11.2021 № 1004 (с изменениями от 20.08.2024 № 1095, от 21.04.2025 № 515).

УТВЕРЖДЕНО

постановлением администрации


городского округа Верхняя Пышма

от 08.10.2025 № 1405

ЗАДАНИЕ

на выполнение инженерных изысканий, необходимых для разработки внесения изменений в документацию по планировке территории «Проект планировки и проект межевания территории центральной части поселка Исеть городского округа Верхняя Пышма»

| № п/п | Перечень и наименование основных позиций | Содержание основных позиций |
|-------|---|---|
| 1 | 2 | 3 |
| 1. | Границы территории, в отношении которой осуществляется подготовка документации по планировке территории | Территория центральной части п. Исеть |
| 2. | Наименование объектов капитального строительства, которые планируется разместить на данной территории | Строительство объекта религиозного назначения в границах земельного участка с кадастровым номером 66:36:3102001:21 и на неразграниченных землях в кадастровом квартале 66:36:1501019. |
| 3. | Основные требования к результатам инженерных изысканий | Результаты инженерных изысканий должны быть достоверными и достаточными для установления характеристик о природных условиях, рельефе и условиях местности для территории, в отношении которой осуществляются инженерные изыскания. Расчетные данные в составе результатов инженерных изысканий должны быть обоснованы лицом, выполняющим инженерные изыскания. Результат работ оформляется в виде отчета. |
| 4. | Границы территории, на которой проводятся инженерные изыскания* | Территория центральной части п. Исеть в границах размещения планируемых объектов капитального строительства в границах земельного участка с кадастровым номером 66:36:3102001:21 и на неразграниченных землях в кадастровом квартале 66:36:1501019. |
| 5. | Виды инженерных изысканий | Инженерно-геодезические изыскания |
| 6. | Границы территории выполнения инженерных изысканий (границы проектирования *) | |



| | | |
|----|--|--|
| 7. | <p>Координаты характерных точек изменения границы проектирования*</p> <p>* соответствуют границам установленным документацией по планировке территории «Проект планировки и проект межевания территории центральной части поселка Исеть городского округа Верхняя Пышма», утвержденной постановлением администрации городского округа Верхняя Пышма от 30.11.2021 № 1004 (с изменениями от 20.08.2024 № 1095, от 21.04.2025 № 515)</p> | |
| 8. | <p>Инициатор разработки инженерных изысканий</p> | <p>Местная православная религиозная организация приход во имя апостола Андрея Первозванного г. Екатеринбург Свердловской области Екатеринбургской епархии Русской Православной Церкви (Московский Патриархат)</p> |
| 9. | <p>Источник финансирования работ</p> | <p>Средства Местной православной религиозной организации приход во имя апостола Андрея Первозванного г. Екатеринбург Свердловской области Екатеринбургской епархии Русской Православной Церкви (Московский Патриархат)</p> |