



ЧЕРТОГ
АРХИТЕКТУРНО-
КОНСТРУКТОРСКОЕ
БЮРО

**ДОКУМЕНТАЦИЯ ПО ПЛАНИРОВКЕ ТЕРРИТОРИИ
«Спортивный комплекс с плавательным бассейном
в г.Верхняя Пышма, Свердловской области»**

**Раздел 4. Материалы по обоснованию проекта
межевания территории**

099.1- ПМТ-МО

Том 4

Изм.	№ док.	Подп.	Дата



**ДОКУМЕНТАЦИЯ ПО ПЛАНИРОВКЕ ТЕРРИТОРИИ
«Спортивный комплекс с плавательным бассейном
в г.Верхняя Пышма, Свердловской области»**

**Раздел 4. Материалы по обоснованию проекта
межевания территории**

099.1- ПМТ-МО





Том 4

Директор

О.И.Ждахин

Номер тома	Обозначение	Наименование	Примечание
1	099.1-ППТ-ОЧ	Раздел 1. Основная часть проекта планировки территории	
	Раздел 2. Материалы по обоснованию проекта планировки территории		
2.1	099.1-ППТ-МО	Подраздел 2.1 Материалы по обоснованию проекта планировки территории	
2.2	099.1-ППТ-ИРД	Подраздел 2.2 Исходно-разрешительная документация	
3	099.1-ПМТ-ОЧ	Раздел 3. Основная часть проекта межевания территории	
4	099.1-ПМТ-МО	Раздел 4. Материалы по обоснованию проекта межевания территории	


Инв.№ подл.	Подп. и дата	Взам. инв. №

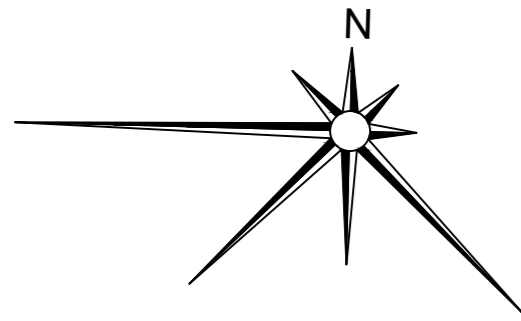
Изм.	Кол.у	Лист	№ док.	Подп.	Дата	099.1-ППТ/ПМТ-СП			
Разраб.		Михайлова			03.23	Состав проекта	Стадия	Лист	Листов
Проверил		Ждахин			03.23		ППТ	1	1
									
Н.контр.		Калачев			03.23				

Обозначение	Наименование	Примечание
099.1-ППТ/ПМТ-СП	Состав проекта	
099.1-ПМТ-МО.С	Содержание тома 4	
	Графическая часть	
099.1-ПМТ-МО л.1	Чертеж обоснования проекта межевания территории. М1:500	

Инв. № подл.	Подп. и дата	Взам. инв. №

Изм.	Кол.у	Лист	№док	Подп.	Дата
Разраб.		Михайлова		<i>[Signature]</i>	03.23
Проверил		Ждахин		<i>[Signature]</i>	03.23
Н.контр.		Калачев		<i>[Signature]</i>	03.23

099.1-ПМТ-МО.С		
Содержание тома 4	Стадия	Лист
	П	1
		Листов 1
		



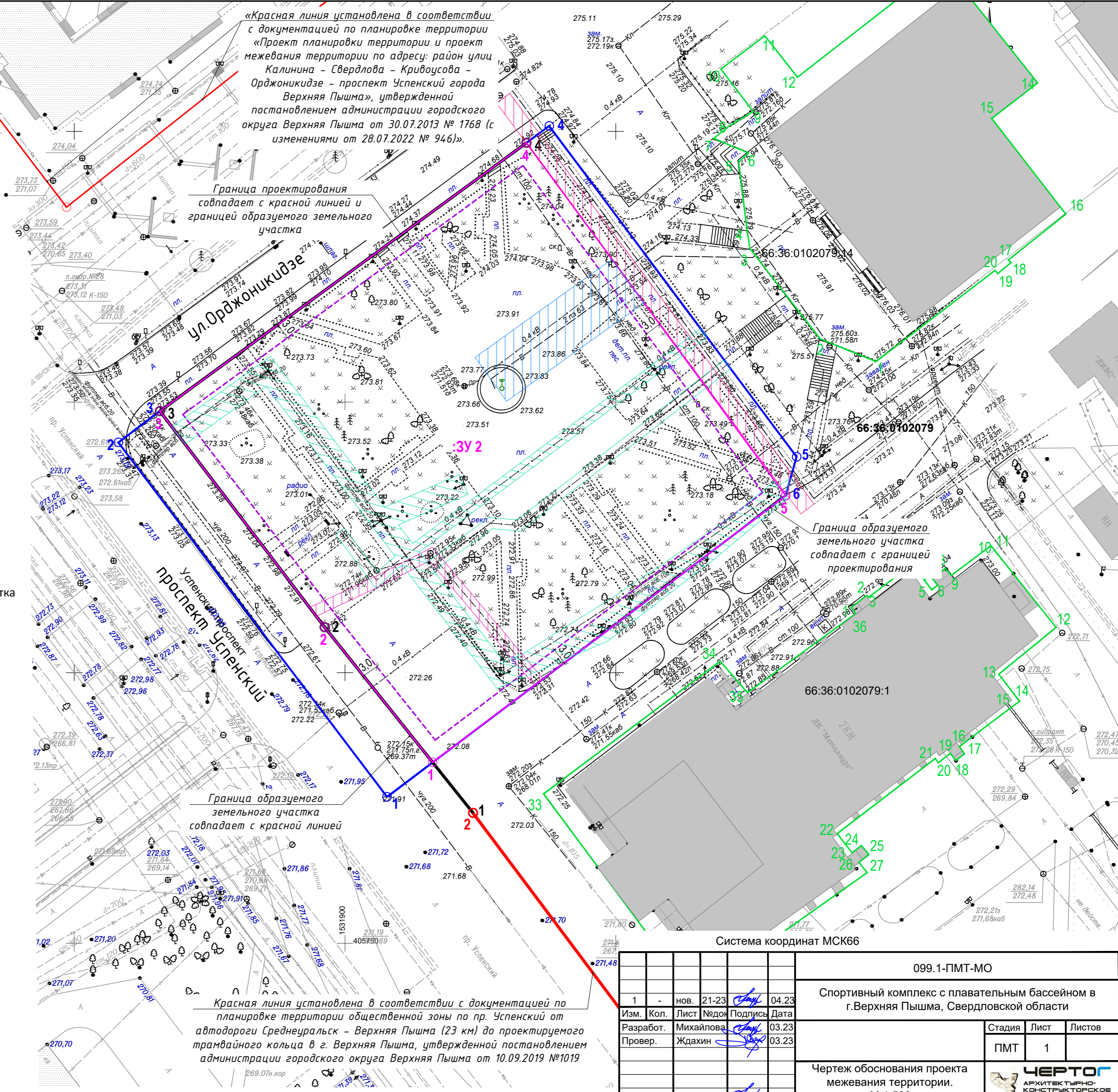
УСЛОВНЫЕ ОБОЗНАЧЕНИЯ

- Устанавливаемая красная линия
- Действующая красная линия
- Граница части планируемого элемента планировочной структуры / Граница проектирования
- Граница образуемого земельного участка
- Граница существующего земельного участка в соответствии с ЕГРН
- Граница зоны планируемого размещения объектов капитального строительства / Граница допустимого места размещения объекта капстроительства
- Объекты капитального строительства существующие
- Поворотная точка устанавливаемой красной линии
- Поворотная точка действующей красной линии
- Поворотная точка границы проектирования / Поворотная точка границы части планируемого элемента планировочной структуры
- Поворотная точка границы образуемого земельного участка
- Поворотная точка границы существующего земельного участка в соответствии с ЕГРН

ГРАНИЦЫ ЗОН С ОСОБЫМИ УСЛОВИЯМИ ИСПОЛЬЗОВАНИЯ ТЕРРИТОРИИ

- Граница охранной зоны подземной теплотрассы
- Граница охранной зоны объектов электросетевого хозяйства 0,4кВ
- Граница охранной зоны водопровода
- Граница охранной зоны сетей связи
- Граница особо охраняемой природной территории*
- Граница территории объектов культурного наследия*
- Граница лесничеств, участков лесничеств, лесных кварталов, лесотаксационных выделов или частей лесотаксационных выделов*

* Объект в границах планируемой части элемента планировочной структуры отсутствует



«Красная линия установлена в соответствии с документацией по планировке территории «Проект планировки территории и проект межевания территории по адресу: район улиц Калинина – Свердлова – Кривоусова – Орджоникидзе – проспект Успенский города Верхняя Пышма», утвержденной постановлением администрации городского округа Верхняя Пышма от 30.07.2013 № 1768 (с изменениями от 28.07.2022 № 946)».

Граница проектирования совпадает с красной линией и границей образуемого земельного участка

Граница образуемого земельного участка совпадает с границей проектирования

Граница образуемого земельного участка совпадает с красной линией

Красная линия установлена в соответствии с документацией по планировке территории общественной зоны по пр. Успенский от автодороги Среднеуральск – Верхняя Пышма (23 км) до проектируемого трамвайного кольца в г. Верхняя Пышма, утвержденной постановлением администрации городского округа Верхняя Пышма от 10.09.2019 №1019

Система координат МСК66				
099.1-ПМТ-МО				
Спортивный комплекс с плавательным бассейном в г.Верхняя Пышма, Свердловской области				
1	-	нов.	21-23	04.23
Изм.	Кол.	Лист	Медон	Подпись
Разработ.	Михайлова	03.23		
Провер.	Ждахин	03.23		
Стадия Лист Листов				
ПМТ 1				
Чертеж обоснования проекта межевания территории. М 1:500				
Н.контр.	Михайлова	03.23		