












**Условные обозначения**

-  Граница населенного пункта
-  Границы земельных участков по данным ЕГРН
- Территориальные зоны:**
-  Ж-1 - Зона индивидуальной жилой застройки
-  МЦ - Многоцелевая зона
-  Р-1 - Зона парков и особых природных территорий
- Береговые полосы:**
-  Береговая полоса
- Зоны подтопления**
-  Зона затопления
-  Зона подтопления
- Земли, для которых градостроительные регламенты не устанавливаются:**
-  ЗППВ - Земли, покрытые поверхностными водами
-  Граница Березовского лесничества
-  Верхнепышминское городское лесничество (городские леса)

						Городской округ Верхняя Пышма			
Изм.	Кол. уч.	Лист	№ док.	Подп.	Дата	Карта градостроительного зонирования	Стадия	Лист	
							ПЗЗ	1	
Н. контр.						Фрагмент карты градостроительного зонирования применительно к п. Первомайский, М 1:5 000			
Пров.					08.23				
Разраб.									