

Муниципальное бюджетное учреждение  
«Центр пространственного развития городского округа Верхняя Пышма»

**ВНЕСЕНИЕ ИЗМЕНЕНИЙ**  
**В ПРОЕКТ ПЛАНИРОВКИ**  
**ТЕРРИТОРИИ В ГРАНИЦАХ УЛИЦ ПЕТРОВА-**  
**ОКТЯБРЬСКАЯ-КЛАРЫ ЦЕТКИН**  
**ГОРОДА ВЕРХНЯЯ ПЫШМА**

**Материалы по обоснованию проекта планировки**  
**территории**

**Графическая часть**

**шифр: 09/10/2020/815 – ППТ.2**

**Том 2**

**г.Верхняя Пышма**  
**2021 г.**

**ВНЕСЕНИЕ ИЗМЕНЕНИЙ**  
**В ПРОЕКТ ПЛАНИРОВКИ**  
**ТЕРРИТОРИИ В ГРАНИЦАХ УЛИЦ ПЕТРОВА-**  
**ОКТЯБРЬСКАЯ-КЛАРЫ ЦЕТКИН**  
**ГОРОДА ВЕРХНЯЯ ПЫШМА**

**Материалы по обоснованию проекта планировки**  
**территории**

**Графическая часть**

**шифр: 09/10/2020/815 – ППТ.2**

**Том 2**

**Заказчик:** Администрация ГО Верхняя Пышма;

**Основание для разработки:** Постановление администрации ГО Верхняя Пышма от 09.10.2020 № 815; Поручение администрации ГО Верхняя Пышма от 22.09.2020 № 2676;

**Исполнитель:** МБУ «ЦПР ГО Верхняя Пышма».

Директор \_\_\_\_\_  **Г.Ш. Садриева**

Начальник отдела  
кадастровых работ  
и градостроительной  
деятельности \_\_\_\_\_  **О.Р. Дьячкова**

г.Верхняя Пышма  
2021 г.

**АВТОРСКИЙ КОЛЛЕКТИВ:**

**Инженер – проектировщик 1 категории**


**МБУ «ЦПР ГО Верхняя Пышма»**

*(рег.номер: П-103861 от 27.08.2019*

*в Национальном реестре специалистов*

*в области инженерных изысканий и*

*архитектурно-строительного проектирования)*




**А.П. Труфанова**

**Кадастровый инженер**

**МБУ «ЦПР ГО Верхняя Пышма»**

*(квалификационный аттестат № 66-14-812)*



**Р.П. Старостина**

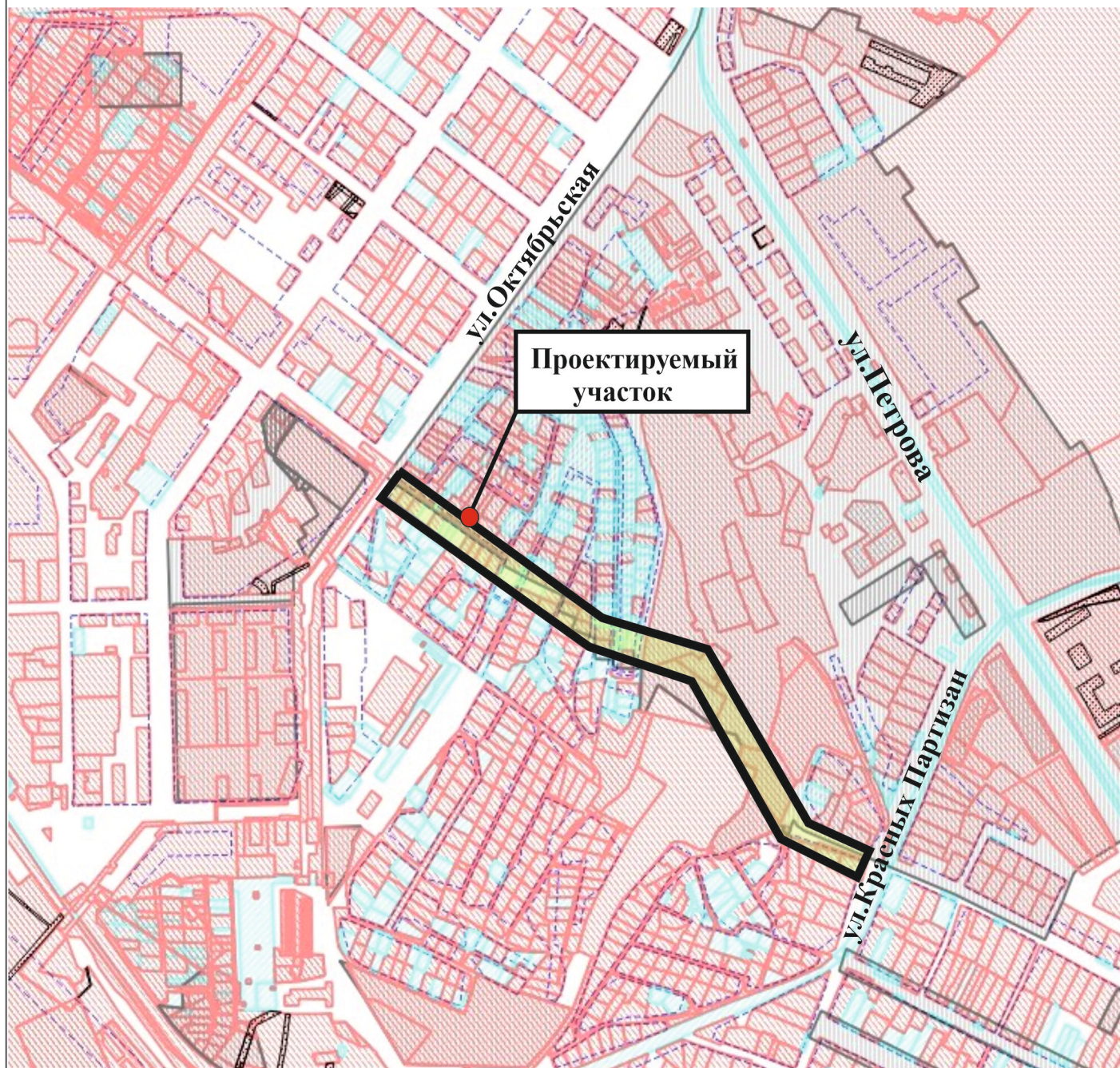

**г.Верхняя Пышма  
2021 г.**

**СОСТАВ  
ПРОЕКТА ПЛАНИРОВКИ И ПРОЕКТА МЕЖЕВАНИЯ ТЕРРИТОРИИ**

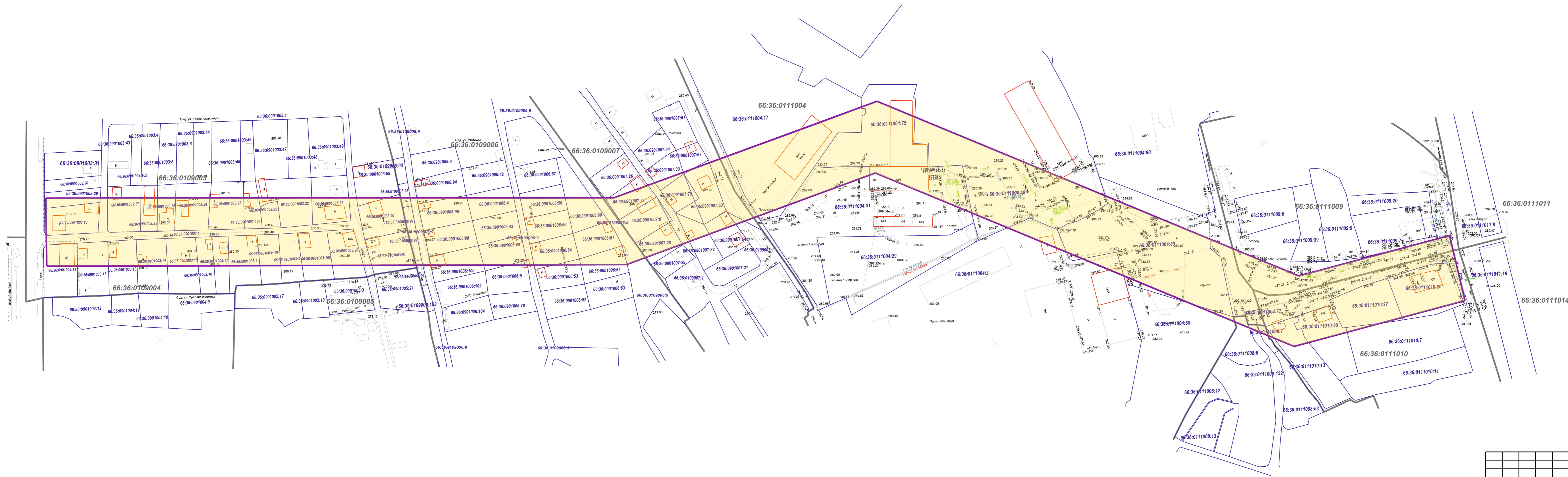
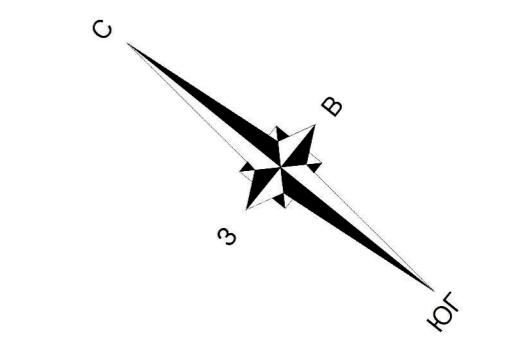
<b>№ тома</b>	<b>Обозначение</b>	<b>Наименование</b>	<b>Примечание</b>
<b>Проект планировки и проект межевания территории</b>			
1	09/10/2020/815 – ППТ	Проект планировки территории. Основная (утверждаемая) часть.	Том 1
2	09/10/2020/815 – ППТ.2	Материалы по обоснованию проекта планировки территории.	Том 2
3	09/10/2020/815 – ПМТ	Проект межевания территории. Основная (утверждаемая) часть.	Том 3
4	09/10/2020/815 – ПМТ.2	Материалы по обоснованию проекта межевания территории.	Том 4

## СОДЕРЖАНИЕ





<b>Обозначение</b>	<b>Наименование</b>	<b>Примечание</b>
09/10/2020/815 – ППТ.С	Содержание	
09/10/2020/815 – ППТ.СП	Состав графической части материалов по обоснованию проекта планировки	
	<b>Графическая часть</b>	
09/10/2020/815 – ППТ.2.ГЧ 1	Схема планировочной организации территории	л. 1
09/10/2020/815 – ППТ.2.ГЧ 2	Схема использования территории в период подготовки проекта планировки территории	л. 2



						<b>09/10/2020/815-ПШТ.2.ГЧ 1</b>			
						<b>Внесение изменений в проект планировки территории в границах улиц Петрова - Октябрьская - Клары Цеткин города Верхняя Пышма</b>			
<i>Изм.</i>	<i>Кол.уч.</i>	<i>Лист</i>	<i>Листов</i>	<i>Подпись</i>	<i>Дата</i>				
						<b>Материалы по обоснованию проекта планировки территории</b>	<i>Стадия</i>	<i>Лист</i>	<i>Листов</i>
						ПП	1	2	
<b>Н.контроль</b>	Малофеев А.П.			02.21		<b>Схема расположения элементов планировочной структуры</b>			
<b>Проверил</b>	Дьячкова О.Р.			02.21					
<b>Разработал</b>	Труфанова А.П.			02.21					
						<b>МБУ «Центр пространственного развития ГО Верхняя Пышма»</b>			



**УСЛОВНЫЕ ОБОЗНАЧЕНИЯ:**

-  - Объекты капитального строительства;
  -  - Граница земельных участков по сведениям ЕГРН;
  -  - Границы кадастровых кварталов;
  -  - Граница зоны планируемого размещения линейного объекта;
- 66:36:0109003 - Кадастровые номера кадастровых кварталов;
- 66:36:0109003:29 - Кадастровые номера существующих земельных участков.

Имя, И.Ф.О.	Подп. и дата	Взам. инв. N

Примечание:  
1. Система координат МСК-66, зона 1.

<b>09/10/2020/815-ППТ.2.ГЧ2</b>						
Внесение изменений в проект планировки территории в границах улиц Петрова - Октябрьская - Клары Цеткин города Верхняя Пышма						
Изм.	Копуч.	Лист	Листов	Подпись	Дата	
Материалы по обоснованию проекта планировки				Стадия	Лист	Листов
				ПП	2	2
Схема использования территории в период подготовки проекта планировки				МБУ "Центр пространственного развития ГО Верхняя Пышма"		
Н.контроль	Малофеев А.П.				02.21	
Проверил	Дьячкова О.Р.				02.21	
Разработал	Труфанова А.П.				02.21	
Разработал	Старостина Р.П.				02.21	