









УСЛОВНЫЕ ОБОЗНАЧЕНИЯ

-  Граница проектирования
-  Красная линия
-  Граница существующих земельных участков
-  Условный номер образуемого земельного участка
-  Условный номер образуемой части земельного участка
-  образуемый земельный участок
-  образуемая часть земельного участка
-  Граница зоны планируемого размещения линейных объектов

ГД - ППТ - 14/10.21					
Внесение изменений в проект планировки и проект межевания территории для размещения линейного объекта "ЛЛ 110 кВ Сарочная - Электродезь №2 в городе Верхняя Пышма"					
Изм.	Кол.уч.	Лист	Э.оп.	Подп.	Дата
ГПП		Брилева Е.В.			12.2023
ГПП		Семелова О.А.			12.2023
Гл. спец.		Зубовичев А.А.			12.2023
Основная часть проекта межевания территории				Студия	Лист
				ПП	7
					1
Чертеж межевания территории, М 1:2000					
