



**Документация по планировке территории,
предусматривающая размещение линейного
объекта «Железнодорожные пути необщего
пользования»**

004-25-ППТ/ПМТ-07

Основная часть проекта планировки территории

Раздел 1 «Проект планировки территории. Графическая часть»

Екатеринбург, 2025

A solid dark blue horizontal bar at the bottom of the page, with a lighter blue curved gradient on its right side.

Проект разработан авторским коллективом в составе:

Руководитель проекта



Демехин Р.И.

Норм. контроль



Тюленева А. В.

Разработал

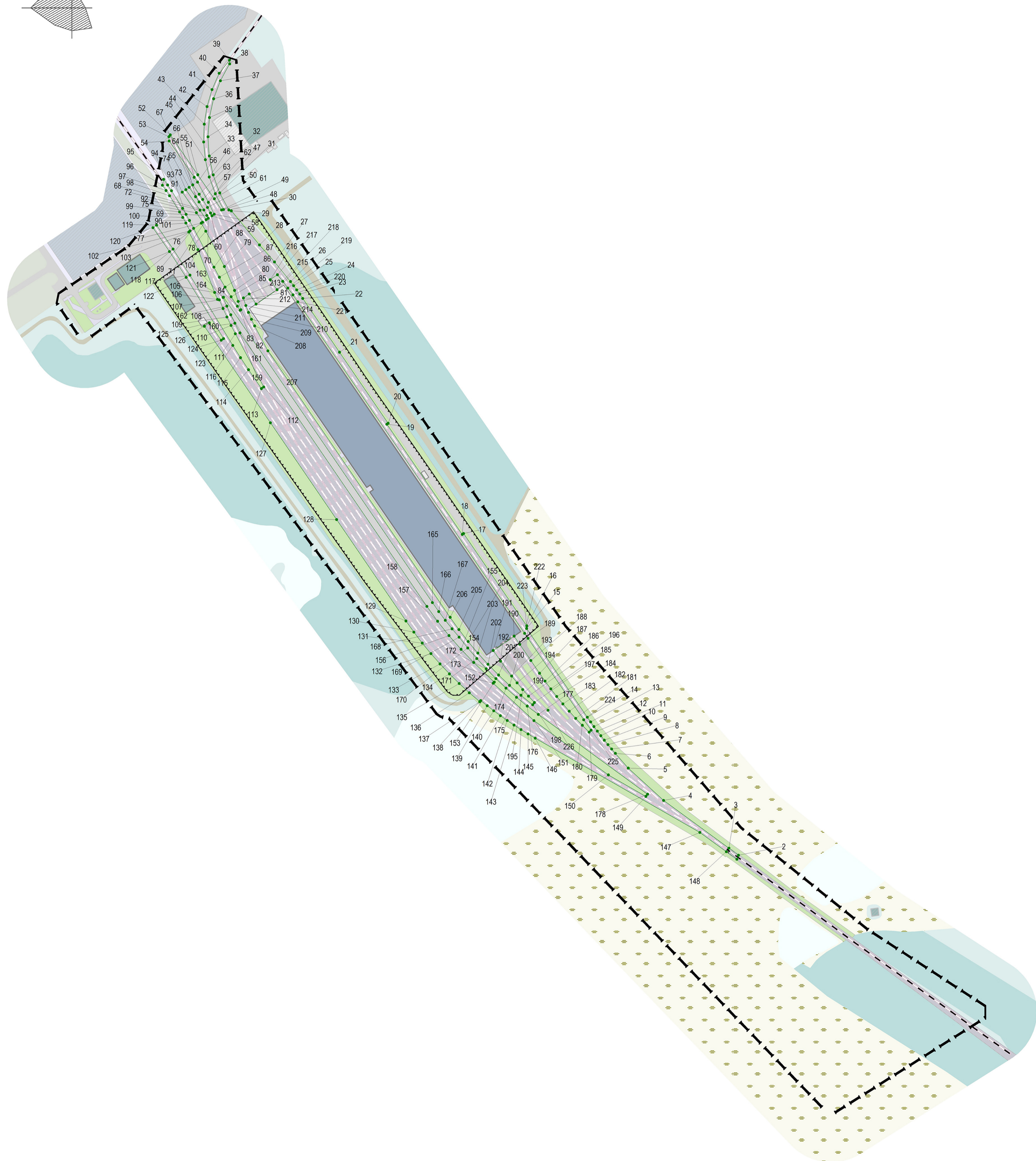
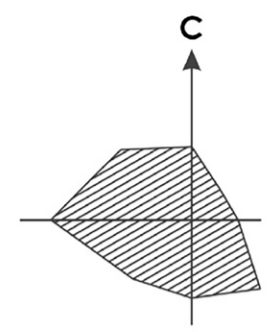


Скрипник Р.Д.

Разработал



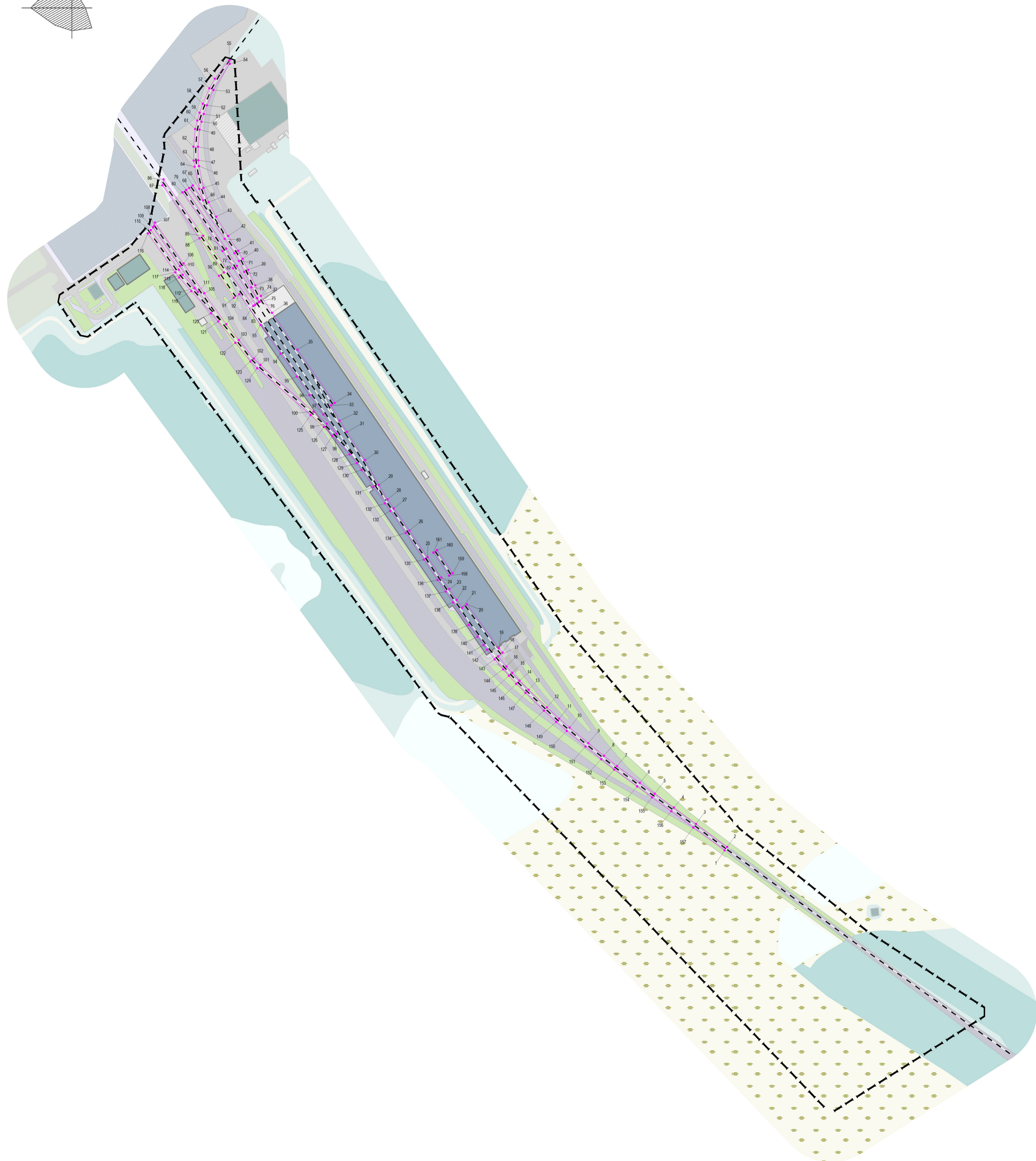
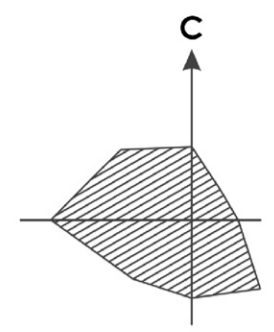
Бажуткин А.П.



УСЛОВНЫЕ ОБОЗНАЧЕНИЯ:

| Сущ. | Проект. | |
|------|---------|--|
| | | Границы территории, в отношении которой осуществляется подготовка проекта планировки |
| | | Граница размещения объектов капитального строительства |
| | | Номера характерных точек границ зон планируемого размещения линейных объектов, в том числе точек начала и окончания, точек изменения описания границ таких зон |
| | | Границы зон планируемого размещения линейных объектов |
| | | Промышленные объекты |
| | | Объекты инженерной инфраструктуры |
| | | Иные объекты |
| | | Водные объекты |
| | | Заболоченные территории |
| | | Луга |
| | | Залесенные территории (стихийная древесно-кустарниковая растительность) |
| | | Озеленение (газон) |
| | | Проезды с асфальтовым покрытием |
| | | Трогуары |
| | | Покрытия в границах раздела железнодорожных путей |
| | | Проезды без покрытия |
| | | Железнодорожные пути необщего пользования |

| | | | | | | | | | | | | |
|---|---------|---------------|-------|---------|-------|---|--------|------|--------|----|---|---|
| Документация по планировке территории, предусматривающей размещение линейного объекта "Железнодорожные пути необщего пользования" | | | | | | | | | | | | |
| Изм. | Кол.уч. | Лист | № док | Подпись | Дата | | | | | | | |
| | | | | | 06.25 | | | | | | | |
| Рук. проекта | | Демехин Р.И. | | | 06.25 | АО "Уральские Локомотивы" | | | | | | |
| Норм. контроль | | Тюленева А.В. | | | 06.25 | | | | | | | |
| Разработал | | Бажуткин А.П. | | | 06.25 | | | | | | | |
| Разработал | | Скрипник | | | 06.25 | | | | | | | |
| Чертеж границ зон планируемого размещения линейных объектов, М 1:2000 | | | | | | <table border="1"> <tr> <td>Стадия</td> <td>Лист</td> <td>Листов</td> </tr> <tr> <td>ПП</td> <td>4</td> <td>1</td> </tr> </table> | Стадия | Лист | Листов | ПП | 4 | 1 |
| Стадия | Лист | Листов | | | | | | | | | | |
| ПП | 4 | 1 | | | | | | | | | | |
| | | | | | | ООО "ГРАДПРОЕКТ" | | | | | | |



УСЛОВНЫЕ ОБОЗНАЧЕНИЯ:

| Сущ. | Проект. | |
|------|---------|--|
| | | Границы территории, в отношении которой осуществляется подготовка проекта планировки |
| | | Номера характерных точек границ зон планируемого размещения линейных объектов, подлежащих реконструкции в связи с изменением их местоположения |
| | | Границы зон планируемого размещения линейных объектов, подлежащих реконструкции в связи с изменением их местоположения |
| | | Промышленные объекты |
| | | Объекты инженерной инфраструктуры |
| | | Иные объекты |
| | | Водные объекты |
| | | Заболоченные территории |
| | | Луга |
| | | Залесенные территории (стихийная древесно-кустарниковая растительность) |
| | | Озеленение (газон) |
| | | Проезды с асфальтовым покрытием |
| | | Тропуары |
| | | Покрытия в границах раздела железнодорожных путей |
| | | Проезды без покрытия |
| | | Железнодорожные пути необщего пользования |

| | | | | | | | | | | | | |
|--|---------|---------------|--------|---------|-------|---|--------|------|--------|----|---|---|
| Документация по планировке территории, предусматривающей размещение линейного объекта "Железнодорожные пути необщего пользования" | | | | | | | | | | | | |
| Изм. | Кол.уч. | Лист | №. док | Подпись | Дата | | | | | | | |
| Рук. проекта | | Демехин Р.И. | | | 06.25 | АО "Уральские Локомотивы" | | | | | | |
| Норм. контроль | | Тюленева А.В. | | | 06.25 | | | | | | | |
| Разработал | | Бажуткин А.П. | | | 06.25 | | | | | | | |
| Разработал | | Скрипник | | | 06.25 | | | | | | | |
| Чертеж границ зон планируемого размещения линейных объектов, подлежащих реконструкции в связи с изменением их местоположения, М 1:2000 | | | | | | <table border="1"> <tr> <td>Стадия</td> <td>Лист</td> <td>Листов</td> </tr> <tr> <td>ПП</td> <td>5</td> <td>1</td> </tr> </table> | Стадия | Лист | Листов | ПП | 5 | 1 |
| Стадия | Лист | Листов | | | | | | | | | | |
| ПП | 5 | 1 | | | | | | | | | | |
| | | | | | | <p>ООО "ГРАДПРОЕКТ"</p> | | | | | | |