

Общество с ограниченной ответственностью

«ConceptARCH SM»

**ПРОЕКТ ПЛАНИРОВКИ ТЕРРИТОРИИ И ПРОЕКТ МЕЖЕВАНИЯ
ТЕРРИТОРИИ, РАСПОЛОЖЕННОЙ В РАЙОНЕ ЗЕМЕЛЬНЫХ УЧАСТКОВ С
КАДАСТРОВЫМИ НОМЕРАМИ: 66:36:3203001:221, 66:36:3203001:222,
66:36:3203001:223, 66:36:3203001:743, 66:36:3203001:215, 66:36:3203001:1351,
66:36:3203001:1350, 66:36:3203001:1352, 66:36:3203001:1371, 66:36:3203001:1046,
66:36:3203001:1047, 66:36:3203001:1045, 66:36:3203001:1370, 66:00:0000000:1417**

ПРОЕКТ МЕЖЕВАНИЯ ТЕРРИТОРИИ

Основная (Утверждаемая) часть

Материалы по обоснованию

2612/18 –ППТ

изм 3

ЗАМ

Екатеринбург, 2021

Проект разработан авторским коллективом

в составе:

Главный инженер проекта

М.С. Серова

Главный архитектор проекта

У. А. Демьянова

Нормоконтроль

П. Г. Кузнецов

Архитектор

О.Б. Платунова-Сергеева

Инженер проектировщик

Е.С. Верхотурцева

СОДЕРЖАНИЕ ТЕКСТОВОЙ ЧАСТИ

ПЗ. ПОЯСНИТЕЛЬНАЯ ЗАПИСКА ОСНОВНОЙ (УТВЕРЖДАЕМОЙ) ЧАСТИ	5
1. ВВЕДЕНИЕ	5
2. СОВРЕМЕННОЕ СОСТОЯНИЕ	8
3. ПРОЕКТНЫЕ ПРЕДЛОЖЕНИЯ	9
4. ПРОЕКТ МЕЖЕВАНИЯ ТЕРРИТОРИИ	10
ГРАФИЧЕСКАЯ ЧАСТЬ	

СОСТАВ ПРОЕКТА МЕЖЕВАНИЯ ТЕРРИТОРИИ

Лист	Наименование, масштаб	Гриф секр.	Кол-во	Примечания
	1. Текстовая часть			
ПЗ	Пояснительная записка основной (утверждаемой) части	н/с	38	Изм 1 (зам) Изм 2 (зам) Изм 3 (зам)
	2. Графические материалы			
	Основная (утверждаемая) часть проекта межевания территории			
1	Чертеж межевания территории. I этап. М 1:1000	н/с	1	Изм 1 (зам) Изм 2 (зам)
2	Чертеж межевания территории. II этап. М 1:1000	н/с	1	Изм 1 (зам) Изм 2 (зам)
	Материалы по обоснованию проекта межевания территории			
3	План фактического использования территории. М 1:2000	н/с	1	Изм 1 (зам)

ПЗ.ПОЯСНИТЕЛЬНАЯ ЗАПИСКА ОСНОВНОЙ (УТВЕРЖДАЕМОЙ) ЧАСТИ

1. ВВЕДЕНИЕ

Разработка проекта межевания территории в восточной части поселка Залесье городского округа Верхняя Пышма Свердловской области, осуществляется на основании:

-Постановления Администрации городского округа Верхняя Пышма о подготовке проекта планировки территории и проекта межевания территории «Проекта планировки территории и проекта межевания территории, расположенной в районе земельных участков с кадастровыми номерами: 66:36:3203001:221, 66:36:3203001:222, 66:36:3203001:223, 66:36:3203001:743, 66:36:3203001:215, 66:36:3203001:1351, 66:36:3203001:1350, 66:36:3203001:1352, 66:36:3203001:1371, 66:36:3203001:1046, 66:36:3203001:1047, 66:36:3203001:1045, 66:36:3203001:1370, 66:36:0000000:1417» от 17.10.2018 № 932;

-Договора № 2901/19 от 29.01.19г. на разработку «Проекта планировки территории и проекта межевания территории, расположенной в районе земельных участков с кадастровыми номерами: 66:36:3203001:221, 66:36:3203001:222, 66:36:3203001:223, 66:36:3203001:743, 66:36:3203001:215, 66:36:3203001:1351, 66:36:3203001:1350, 66:36:3203001:1352, 66:36:3203001:1371, 66:36:3203001:1046, 66:36:3203001:1047, 66:36:3203001:1045, 66:36:3203001:1370, 66:36:0000000:1417»;

-Договора № 1712/18 от 17.11.18г. на разработку «Проекта планировки территории и проекта межевания территории, расположенной в районе земельных участков с кадастровыми номерами: 66:36:3203001:221, 66:36:3203001:222, 66:36:3203001:223, 66:36:3203001:743, 66:36:3203001:215, 66:36:3203001:1351, 66:36:3203001:1350, 66:36:3203001:1352, 66:36:3203001:1371, 66:36:3203001:1046, 66:36:3203001:1047, 66:36:3203001:1045, 66:36:3203001:1370, 66:36:0000000:1417»;

-Задания на проектирование «Проекта планировки территории и проекта межевания территории, расположенной в районе земельных участков с кадастровыми номерами: 66:36:3203001:221, 66:36:3203001:222, 66:36:3203001:223, 66:36:3203001:743, 66:36:3203001:215, 66:36:3203001:1351, 66:36:3203001:1350, 66:36:3203001:1352, 66:36:3203001:1371, 66:36:3203001:1046, 66:36:3203001:1047, 66:36:3203001:1045, 66:36:3203001:1370, 66:36:0000000:1417» (приложение №1 к Договору № 2901/19 от 29.01.19г.);

-Правил землепользования и застройки на территории городского округа Верхняя Пышма применительно к территории п. Залесье, утвержденных Решением Думы городского округа Верхняя Пышма от 31.10.19 № 15/4 (далее - Правила землепользования и застройки городского округа Верхняя Пышма);

-Положения о порядке организации и проведения публичных слушаний в городском округе Верхняя Пышма, утвержденных Решением Думы городского округа Верхняя Пышма от 30 октября 2014 года № 20/13;

-Заключение комиссии по проведению публичных слушаний по проекту внесения изменений в Генеральный план городского округа Верхняя Пышма и Правила землепользования и застройки на территории городского округа Верхняя Пышма, применительно к территории п. Залесье, по проекту планировки территории и проекту межевания территории, расположенной в районе земельных участков с кадастровыми

номера: 66:36:3203001:221, 66:36:3203001:222, 66:36:3203001:743, 66:36:3203001:215, 66:36:3203001:1351, 66:36:3203001:1350, 66:36:3203001:1352, 66:36:3203001:1371, 66:36:3203001:1046, 66:36:3203001:1047, 66:36:3203001:1045, 66:36:3203001:1370, 66:00:0000000:1417;

-Проект «Проект планировки территории и проект межевания территории, расположенной в районе земельных участков с кадастровыми номерами: 66:36:3203001:221, 66:36:3203001:222, 66:36:3203001:223, 66:36:3203001:743, 66:36:3203001:215, 66:36:3203001:1351, 66:36:3203001:1350, 66:36:3203001:1352, 66:36:3203001:1371, 66:36:3203001:1046, 66:36:3203001:1047, 66:36:3203001:1045, 66:36:3203001:1370, 66:36:0000000:1417», утвержденный Постановлением Администрации городского округа Верхняя Пышма от 22.01.2020 №49, в части внесения изменений в «Проект межевания территории. Основная (Утверждаемая часть). Материалы по обоснованию (шифр 2612/18-ППТ), изм.2 (зам.)»;

-Постановление Администрации городского округа Верхняя Пышма о внесении изменений в документацию по планировке территории «Проект планировки территории и проект межевания территории, расположенной в районе земельных участков с кадастровыми номерами: 66:36:3203001:221, 66:36:3203001:222, 66:36:3203001:223, 66:36:3203001:743, 66:36:3203001:215, 66:36:3203001:1351, 66:36:3203001:1350, 66:36:3203001:1352, 66:36:3203001:1371, 66:36:3203001:1046, 66:36:3203001:1047, 66:36:3203001:1045, 66:36:3203001:1370, 66:36:0000000:1417», утвержденный Постановлением Администрации городского округа Верхняя Пышма от 22.01.2020 №49, в части внесения изменений в «Проект межевания территории. Основная (Утверждаемая часть). Материалы по обоснованию (шифр 2612/18-ППТ), изм.2 (зам.)» от 24.03.2021 № 223.

Разработчиком проекта является Общество с ограниченной ответственностью «ConceptARCH SM».

Настоящий проект разработан в соответствии со следующей нормативной правовой документацией:

1. Градостроительный кодекс Российской Федерации от 29.12.2004 №190-ФЗ (редакция от 03.08.2018 с изменениями, вступившими в силу с 1 января 2019 года).
2. Земельный кодекс Российской Федерации от 25.10.2001 №136-ФЗ (редакция от 25.12.2018 с изменениями, вступившими в силу с 1 января 2019 года).
3. Лесной кодекс Российской Федерации от 04.12.2006 №200-ФЗ (редакция от 03.08.2018 с изменениями и дополнениями, вступившими в силу с 1 января 2019 года).
4. Нормативами градостроительного проектирования Свердловской области НГПСО 1-2009.66 (утв. постановлением Правительства Свердловской области от 15.03.2010 г. № 380-ПП).
5. Решение Думы городского округа Верхняя Пышма №40/5 от 25 февраля 2016 года «О нормативах градостроительного проектирования городского округа Верхняя Пышма» (с изменениями на 21.12.2017 года).

6. Федеральным: законом от 24.07.2007 № 221-ФЗ «О государственном кадастре недвижимости».

7. СП 42.13330.2011"СНиП2.07.01-89* Градостроительство. Планировка и застройка городских и сельских поселений"(в действующей редакции).

8. СНиП 11-04-2003 «Инструкция о порядке разработки, согласования, экспертизе и утверждении градостроительной документацию в части не противоречащей Градостроительному кодексу РФ(в действующей редакции).

9. СНиП 2.2.1/2.1.1.1200-03 "Санитарно-защитные зоны и санитарная классификация предприятий, сооружений и иных объектов".

10. СП 34.13330.2012 Автомобильные дороги. Актуализированная редакция СНиП 2.05.02-85* (с Изменением N1).

Исходные данные, используемые в проекте:

- данные о современном состоянии и использовании территории на основании правил землепользования и застройки городского округа Верхняя Пышма;
- кадастровый план территории;
- топографическая съемка в М 1:500, выданная заказчиком;
- цифровой ортофотоплан на территорию М 1:500.

Координирование поворотных точек земельных участков и красных линий предусмотрено в системе координат МСК-66 (местная система координат Свердловской области) – система координат, используемая для ведения Единого государственного реестра недвижимости, с использованием цифровых топографических карт, цифровых топографических планов. Система высот – Балтийская.

2. СОВРЕМЕННОЕ СОСТОЯНИЕ

Территория, на которую разрабатывается проект межевания линейного объекта, находится в Свердловской области, в городском округе Верхняя Пышма в восточной части поселке Залесье. Территория имеет сложную форму, вытянутую с севера на юг.

Участок ограничен:

- с востока – железной дорогой;
- с севера – территорией коллективных садов;
- с юга–незастроенными территориями различного назначения, садовыми участками и участками с индивидуальными жилыми домами;
- с запада – незастроенными территориями различного назначения, садовыми участками, участками с индивидуальными жилыми домами и складскими территориями.

Территория проектирования расположена в границах трех кадастровых кварталов: 66:36:3203001, 66:36:3203003 и 66:36:0000000.

Территория относится к категориям земель – земли населённых пунктов и земли сельскохозяйственного назначения.

Проектируемая территория преимущественно неблагоустроена, и насыщена сетями и объектами инженерного обеспечения. Учреждения и предприятия обслуживания на участке проектирования отсутствуют. На момент проектирования по территории проходит уже построенная часть проектируемой улицы.

На территории проектирования отсутствуют существующие и планируемые природные экологические и особо охраняемые природные территории федерального, регионального и местного значения. Выявленных запасов полезных ископаемых на территории проектирования не установлено.

3. ПРОЕКТНЫЕ ПРЕДЛОЖЕНИЯ

Через всю проектируемую территорию предполагается проложить проектируемую улицу. На момент проектирования часть улицы построена. Улица является подъездом к большим участкам логистического комплекса и проектируемыми участками различного назначения. Проектом предусмотрен демонтаж существующих объектов: контейнеры металлические, металлические некапитальные нежилые сооружения, открытый склад (огороженная площадка с щебеночным покрытием).

Проектируемая сеть улиц и дорог, гармонично связана с существующей системой транспорта и улично-дорожной сети, в увязке с существующей и вновь возводимой застройкой и прилегающей к нему территории. Предусмотрено максимальное разделение движения транспорта и пешеходов, создание оптимальной транспортной доступности до мест приложения труда, общественных и торговых центров и транспортных пересадочных узлов.

В конце тупиковых проезжих частей устроены площадки 15x15м (СП4.13130.2013, п8.13) для разворота автомобилей и 24x24м для разворота автомобилей с учетом возможности разворота большегрузного длинномерного транспорта.

Пешеходное движение осуществляется по всей улично-дорожной сети в соответствии с направлениями пешеходных потоков по тротуарам параллельно проезжим частям (ширина тротуаров принята согласно СП 42.13330.2016).

В границу проектирования попадает часть существующего участка с кадастровым номером 66:36:3203001:223. На данном участке проектом предусматривается (кроме существующих объектов) строительство здания для обслуживания персонала логистического комплекса, открытые наземные автостоянки для грузового транспорта общим количеством 70 м/м и автостоянка для легковых автомобилей общим количеством 171м/м.

Проектом предусмотрено полное инженерное обеспечение проектируемой застройки.

Предусматривается 2 этапа реализации проекта связанные с межеванием территории.

4. ПРОЕКТ МЕЖЕВАНИЯ ТЕРРИТОРИИ

Подготовка настоящего проекта межевания территории осуществляется для определения местоположения границ образуемых и изменяемых земельных участков.

При разработке проекта межевания предусматривается решение следующих задач:

- организация рациональной планировочной структуры территории, возникающей в результате межевания;
- организация рациональной планировки каждого земельного участка, образуемого в результате межевания территории.

Под рациональной планировкой территории понимается:

- создание планировочной структуры территории, включающей в себя все элементы градостроительного обустройства территории в соответствии с градостроительной документацией;
- минимизация системы сервитутов, а также справедливое распределение территории, обременяющее одни земельные участки в интересах других, или для использования в общественных целях;
- обеспечение планировочными элементами территории для полноценного использования каждого земельного участка с минимальными издержками для него;
- защита территорий, зарезервированных для общественных и государственных нужд, посредством определения границ соответствующих земельных участков;
- выявление территориальных ресурсов, которые могут быть использованы для создания новых объектов недвижимого имущества или для развития существующих, включая имущество, предназначенное для общественного использования.

Под рациональной планировкой земельного участка понимается:

- обеспечение планировкой земельного участка эксплуатационной самодостаточности объекта недвижимого имущества, включая сохранения им тех эксплуатационных свойств, которыми он характеризуется в соответствии с действующей документацией;
- обеспечение возможности проведения ремонта инженерных сетей, составляющих недвижимое имущество, т.е. резервирование в пределах земельного участка пространства, необходимого для реализации стандартной технологии мероприятий ремонта.

В соответствии с действующими нормативными правовыми актами (Градостроительный кодекс РФ, Земельный кодекс РФ и другие нормативные документы) проект межевания территории включает в себя чертежи межевания территории, на которых отображаются:

- границы планируемых и существующих элементов планировочной структуры;
- красные линии, утвержденные в составе проекта планировки территории;
- линии отступа от красных линий и границ участков в целях определения мест допустимого размещения зданий, строений, сооружений (объектов капитального строительства);
- границы образуемых земельных участков, условные номера образуемых земельных участков, в том числе в отношении которых предполагаются их резервирование и (или) изъятие для государственных или муниципальных нужд;
- границы зон действия публичных сервитутов.

Территория проектирования расположена в границах трех кадастровых кварталов: 66:36:3203001, 66:36:3203003 и 66:35:0000000.

Территория относится к категориям земель – земли населённых пунктов и земли сельскохозяйственного назначения.

Границы территорий выделены в соответствии с ранее установленными красными линиями и с учетом границ ранее выделенных земельных участков фактически сложившихся объектов в пределах границ проектирования и на прилегающей территории. Красные линии, обозначают существующие, планируемые (изменяемые, вновь образуемые) границы территорий общего пользования, границы земельных участков, на которых расположены линии электропередачи, линии связи (в том числе линейно-кабельные сооружения), трубопроводы, автомобильные дороги, железнодорожные линии и другие подобные сооружения. Определены линии отступа от красных линий в целях определения мест допустимого размещения зданий, строений, сооружений назначаются согласно с частью III раздела 8 «Градостроительные регламенты в части видов использования территории и предельных параметров» Правил землепользования и застройки ГО Верхняя Пышма.

Под проектируемыми объектами земельные участки формировались с учетом обеспечения объектов необходимой территорией. Площади земельных участков, установленных в проекте межевания, уточняются при выполнении кадастровых работ и выносе в натуру границ земельных участков.

Проектные предложения разработаны с учетом насущных проблем территории, потребностей её развития. При разработке документации по межеванию территории разработчиками учтены существующие на территории проектирования ограничения природного, техногенного, социального, экономического характера.

Перечень и сведения о площади существующих земельных участков, образуемых земельных участков и образуемых сервитутов, виды разрешенного использования

существующих земельных участков, образуемых земельных участков и образуемых сервитутов в соответствии с проектом межевания территории приведены в таблицах:

1. «Перечень существующих земельных участков»;
2. «Перечень образуемых земельных участков I этап»;
3. «Перечень образуемых земельных участков II этап»;
4. «Перечень изымаемых земельных участков I этап»;
5. «Перечень изымаемых земельных участков II этап»;
6. «Перечень образуемых сервитутов I этап»;
7. «Перечень образуемых сервитутов II этап»;
8. «Ведомость координат границ образуемых земельных участков I этап»;
9. «Ведомость координат границ образуемых земельных участков II этап»;
10. «Ведомость координат границ образуемых сервитутов I этап»;
11. «Ведомость координат границ образуемых сервитутов II этап»;
12. «Ведомость координат линии отступа от красных линий в целях определения мест допустимого размещения зданий, строений, сооружений».

Виды разрешенного использования земельных участков установлены на основании:

- части III раздела 8 «Градостроительных регламентов в части видов использования территории и предельных параметров» Правил землепользования и застройки ГО Верхняя Пышма;

- Приказа Федеральной службы государственной регистрации, кадастра и картографии от 10 ноября 2020 г. № П/0412 "Об утверждении классификатора видов разрешенного использования земельных участков".

В проекте межевания территории отображены красные линии, сформированные в проекте планировки территории, расположенной в районе земельных участков с кадастровыми номерами: 66:36:3203001:221, 66:36:3203001:222, 66:36:3203001:223, 66:36:3203001:743, 66:36:3203001:215, 66:36:3203001:1351, 66:36:3203001:1350, 66:36:3203001:1352, 66:36:3203001:1371, 66:36:3203001:1046, 66:36:3203001:1047, 66:36:3203001:1045, 66:36:3203001:1370, 66:00:0000000:1417 (изм 1).

Перечень существующих земельных участков

Кадастровый номер земельного участка	Категория земель	Вид разрешенного использования	Площадь земельного участка, м ²	Статус земельного участка	Адрес
66:36:3203003:12	Земли сельскохозяйственного назначения	Для ведения гражданами садоводства и огородничества	801,0000	Ранее учтенный	обл. Свердловская, МО Верхняя Пышма, СТ "Зарница", южнее п. Зеленый Бор, уч. №
66:36:3203003:13	Земли сельскохозяйственного назначения	Для ведения гражданами садоводства и огородничества	810,0000	Ранее учтенный	обл. Свердловская, МО Верхняя Пышма, СТ "Зарница", южнее п. Зеленый Бор, уч. №15
66:36:3203003:14	Земли сельскохозяйственного назначения	Для ведения гражданами садоводства и огородничества	814,0000	Ранее учтенный	обл. Свердловская, МО Верхняя Пышма, СТ "Зарница", южнее п. Зеленый Бор, уч. №16
66:36:3203003:47	Земли сельскохозяйственного назначения	Для ведения гражданами садоводства и огородничества	814,0000	Ранее учтенный	обл. Свердловская, г. Верхняя Пышма, южнее п. Зеленый Бор, СНТ "Зарница", уч. №51.
66:36:3203003:50	Земли сельскохозяйственного назначения	Для ведения гражданами садоводства и огородничества	180,0000	Ранее учтенный	обл. Свердловская, г. Верхняя Пышма, южнее п.Зеленый Бор, снт "Зарница", дом ЗОП
66:36:3203003:54	Земли сельскохозяйственного назначения	Для ведения гражданами садоводства и огородничества	815,0000	Ранее учтенный	обл. Свердловская, г. Верхняя Пышма, южнее п. Зеленый Бор, снт "Зарница", уч.№54
66:36:3203003:60	Земли	Для ведения	637,0000	Ранее	обл. Свердловская, г. Верхняя Пышма,

	сельскохозяйственного назначения	гражданами садоводства и огородничества		учтенный	южнее п.Зеленый Бор, снт "Зарница", уч.№53
66:36:3203003:62	Земли сельскохозяйственного назначения	Для ведения гражданами садоводства и огородничества	9255,0000	Ранее учтенный	обл. Свердловская, г. Верхняя Пышма, южнее п.Зеленый Бор, снт "Зарница", дом ЗОП
66:36:3203001:215	Земли сельскохозяйственного назначения	Для иных видов сельскохозяйственного использования	91363,0000	Ранее учтенный	обл. Свердловская, МО " Верхняя Пышма"
66:36:3203001:192	Земли сельскохозяйственного назначения	Для сельскохозяйственного производства	162747,0000	Ранее учтенный	обл. Свердловская, г. Верхняя Пышма, юго - восточнее п. Залесье
66:36:3203001:221	Земли населенных пунктов	Для размещения иных объектов промышленности	165985,0000	Учтенный	обл. Свердловская, г. Верхняя Пышма, п. Залесье, проезд Индустриальный, дом 1б
66:36:3203001:222	Земли населенных пунктов	Для размещения иных объектов промышленности	175533,0000	Учтенный	обл. Свердловская, г. Верхняя Пышма, п. Залесье, проезд Индустриальный, дом 1а
66:36:3203001:223	Земли населенных пунктов	Для размещения иных объектов промышленности	161275,0000	Учтенный	обл. Свердловская, г. Верхняя Пышма, п. Залесье, проезд Индустриальный, дом 1
66:36:3203001:743	Земли сельскохозяйственного назначения	Для иных видов сельскохозяйственного использования	28105,0000	Учтенный	Свердловская область, МО "Верхняя Пышма"
66:36:3203001:1045	Земли сельскохозяйственного назначения	Для иных видов сельскохозяйственного использования	793,0000	Учтенный	Свердловская область, г. Верхняя Пышма северо-западнее п. Садовый
66:36:3203001:1046	Земли сельскохозяйственного назначения	Для иных видов сельскохозяйственного использования	1504,0000	Учтенный	Свердловская область, г. Верхняя Пышма северо-западнее п. Садовый

66:36:3203001:1047	Земли сельскохозяйственного назначения	Для иных видов сельскохозяйственного использования	2882,0000	Учтенный	Свердловская область, г. Верхняя Пышма северо-западнее п. Садовый
66:36:3203001:1080	Земли сельскохозяйственного назначения	Для иных видов сельскохозяйственного использования	420,0000	Учтенный	Свердловская область, МО Верхняя Пышма
66:36:3203001:1083	Земли сельскохозяйственного назначения	Для иных видов сельскохозяйственного использования	14,0000	Учтенный	Свердловская область, МО Верхняя Пышма
66:36:3203001:1350	Земли сельскохозяйственного назначения	Для иных видов сельскохозяйственного использования	5000,0000	Учтенный	Свердловская обл., г. Верхняя Пышма, северо - западнее п. Садовый
66:36:3203001:1351	Земли сельскохозяйственного назначения	Для иных видов сельскохозяйственного использования	58819,0000	Учтенный	Свердловская обл.,г. Верхняя Пышма, северо - западнее п. Садовый
66:36:3203001:1352	Земли сельскохозяйственного назначения	Для иных видов сельскохозяйственного использования	5000,0000	Учтенный	Свердловская обл., г. Верхняя Пышма, северо - западнее п. Садовый
66:36:3203001:1370	Земли сельскохозяйственного назначения	Для иных видов сельскохозяйственного использования	1331,0000	Учтенный	Свердловская область, г. Верхняя Пышма
66:36:3203001:1371	Земли сельскохозяйственного назначения	Для иных видов сельскохозяйственного использования	2401,0000	Учтенный	Свердловская область, г. Верхняя Пышма
66:00:0000000:1417	Земли сельскохозяйственного назначения	Для иных видов сельскохозяйственного использования	7628,0000	Учтенный	Свердловская область, г. Верхняя Пышма северо-западнее п. Садовый
66:36:3203001:1746	Земли сельскохозяйственного назначения	Сельскохозяйственное производство	441,0000	Ранее учтенный	Российская Федерация, Свердловская область, городской округ Верхняя Пышма
66:36:0000000:21271	Земли	Сельскохозяйственное	1923,0000	Ранее	Российская Федерация, Свердловская

	сельскохозяйственного назначения	производство		учтенный	область, городской округ Верхняя Пышма
66:36:3203001:1755	Земли сельскохозяйственного назначения	Для сельскохозяйственного производства	13143. ,0000	Ранее учтенный	Российская Федерация, Свердловская область, городской округ Верхняя Пышма
66:36:3203001:1756	Земли сельскохозяйственного назначения	Для сельскохозяйственного производства	236,0000	Ранее учтенный	Российская Федерация, Свердловская область, городской округ Верхняя Пышма
66:36:3203001:1757	Земли сельскохозяйственного назначения	Для сельскохозяйственного производства	14727,0000	Ранее учтенный	Российская Федерация, Свердловская область, городской округ Верхняя Пышма
66:36:3203001:1735	Земли сельскохозяйственного назначения	Для сельскохозяйственного производства	82,0000	Ранее учтенный	Российская Федерация, Свердловская область, городской округ Верхняя Пышма, г. Верхняя Пышма, юго - восточнее п. Залесье

Перечень образуемых и изменяемых земельных участков I этап

Условный номер \ кадастровый номер исходного земельного участка	Адрес земельного участка	Вид разрешенного использования земельных участков по градостроительным регламентам городского округа Верхняя Пышма	Вид разрешенного использования в соответствии с классификатором видов разрешенного использования земельных участков*	Код (числовое обозначение) вида разрешенного использования в соответствии с классификатором видов разрешенного использования земельных участков*	Площадь земельного участка, м ²	Виды кадастровых работ
1 \ 66:36:3203001 (№ по проекту 5), 66:36:3203001:215 (№ по проекту 33), 66:36:3203001:743 и 66:36:3203001:1755 (№ по проекту 36) и 66:36:3203001:1351(№ по проекту 37)	66, Свердловская область, г. Верхняя Пышма, п. Залесье, проезд Индустриальный	МЦ - Многоцелевая зона	Улично-дорожная сеть	12.0.1	29240,25	Образование земельного участка из неразграниченных земель и изъятых земельных участков
2 \ 66:36:3203001:1351	66, Свердловская область, г. Верхняя Пышма, п. Залесье	ОД - Общественно-деловая зона	Коммунальное обслуживание	3.1	768,44	Образование земельного участка после раздела

						исходного земельного участка
3 \ 66:36:3203001:1370, 66:00:0000000:1417 и 66:36:3203001:215	66, Свердловская область, г. Верхняя Пышма, п. Залесье	ОД - Общественно-деловая зона	Объекты торговли (торговые центры, торгово-развлекательные центры (комплексы))	4.2	10266,44	Образование земельного участка после раздела исходных земельных участков
4 \ 66:36:3203001:1370, 66:00:0000000:1417 и 66:36:3203001:215	66, Свердловская область, г. Верхняя Пышма, п. Залесье	ОД - Общественно-деловая зона	Охрана природных территорий	9.1	1950,10	Образование земельного участка после раздела исходных земельных участков
5 \ 66:36:3203001	66, Свердловская область, г. Верхняя Пышма, п. Залесье, проезд Индустриальный	МЦ - Многоцелевая зона	Улично-дорожная сеть	12.0.1	12919,26	Образование земельного участка из неразграниченных земель
6 \ 66:36:3203001:215 (№ по проекту 35) 66:36:3203001:1370 (№ по проекту 38) 66:36:3203001:1370 (№ по	66, Свердловская область, г. Верхняя Пышма, п. Залесье, проезд Индустриальный	ОД - Общественно-деловая зона	Улично-дорожная сеть	12.0.1	5955,43	Образование земельного участка из изъятых земельных участков

проекту 39) 66:00:0000000: 1417 (№ по проекту 32) 66:36:3203001: 215 (№ по проекту 34)						
7\ 66:36:3203001, 66:36:3203001: 1371 и 66:36:3203001: 215	66, Свердловская область, г. Верхняя Пышма, п. Залесье	ОД - Общественно- деловая зона	Объекты торговли (торговые центры, торгово- развлекательные центры (комплексы))	4.2	3968,00	Образование земельного участка из неразграни- ченных земель и после раздела исходных земельных участков
8\ 66:36:3203001: 1351	66, Свердловская область, г. Верхняя Пышма, п. Залесье	ОД - Общественно- деловая зона	Общественное использование объектов капитального строительства	3.0	19704.73	Образование земельного участка после раздела исходного земельного участка
9\ 66:36:3203001: 1351	66, Свердловская область, г. Верхняя Пышма, п. Залесье	МЦ - Многоцелевая зона	Производственная деятельность	6.0	6330,79	Образование земельного участка после раздела исходного земельного участка
10\ 66:36:3203001: 1351	66, Свердловская	ОД - Общественно-	Коммунальное	3.1	227,17	Образование

66:36:3203001: 215	область, г. Верхняя Пышма, п. Залесье	деловая зона	обслуживание			земельного участка после раздела исходного земельного участка
11 \ 66:36:3203001: 215	66, Свердловская область, г. Верхняя Пышма, п. Залесье	ОД - Общественно- деловая зона	Общественное использование объектов капитального строительства	3.0	1917,27	Образование земельного участка после раздела исходного земельного участка
12 \ 66:36:3203001: 215	66, Свердловская область, г. Верхняя Пышма, п. Залесье	ОД - Общественно- деловая зона	Общественное использование объектов капитального строительства	3.0	2817,02	Образование земельного участка после раздела исходного земельного участка
13 \ 66:36:3203001: 1351	66, Свердловская область, г. Верхняя Пышма, п. Залесье	МЦ - Многоцелевая зона	Сельскохозяйствен- ное использование	1.0	26229,69	Образование земельного участка после раздела исходного земельного участка
43 \ 66:36:3203001: 1351	66, Свердловская область, г. Верхняя Пышма, п. Залесье	МЦ - Многоцелевая зона	Сельскохозяйствен- ное использование	1.0	3049,52	Образование земельного участка после раздела исходного

						земельного участка
44 \ 66:36:3203001: 215	66, Свердловская область, г. Верхняя Пышма, п. Залесье, проезд Индустриальный	-	Улично-дорожная сеть	12.0.1	50,78	Образование земельного участка после раздела исходного земельного участка
45 \ № по проекту 1 - 66:36:3203001 (№ по проекту 5), 66:36:3203001: 215 (№ по проекту 33), 66:36:3203001: 743 и 66:36:3203001: 1755 (№ по проекту 36) и 66:36:3203001: 1351(№ по проекту 37) № по проекту 6 - 66:36:3203001: 215 (№ по проекту 35) 66:36:3203001:	66, Свердловская область, г. Верхняя Пышма, п. Залесье, проезд Индустриальный	-	Улично-дорожная сеть	12.0.1	35246,46	Образование земельного участка из неразграниченных земель и изъятых земельных участков

1370 (№ по проекту 38) 66:36:3203001: 1370 (№ по проекту 39) 66:00:0000000: 1417 (№ по проекту 32) 66:36:3203001: 215 (№ по проекту 34) № по проекту 44 - 66:36:3203001: 215						
---------------------------------------------------------------------------------------------------------------------------------------------------------------------------------------------------------	--	--	--	--	--	--

Перечень образуемых и изменяемых земельных участков II этап

Условный номер \ кадастровый номер исходного земельного участка	Адрес земельного участка	Вид разрешенного использования земельных участков по градостроительным регламентам городского округа Верхняя Пышма	Вид разрешенного использования в соответствии с классификатором видов разрешенного использования земельных участков*	Код (числовое обозначение) вида разрешенного использования в соответствии с классификатором видов разрешенного использования земельных участков*	Площадь земельного участка, м ²	Виды кадастровых работ
14 \ 66:36:3203001:743 и 66:36:3203001:1757	66, Свердловская область, г. Верхняя Пышма, п. Залесье	МЦ - Многоцелевая зона	Улично-дорожная сеть	12.0.1	310,53	Образование земельного участка после раздела исходного земельного участка
15 \ 66:36:3203001:221	66, Свердловская область, г. Верхняя Пышма, п. Залесье	МЦ - Многоцелевая зона	Улично-дорожная сеть	12.0.1	1362,44	Образование земельного участка после раздела исходного земельного участка
16 \ 66:36:3203001:743 и 66:36:3203001:1756	66, Свердловская область, г. Верхняя Пышма, п. Залесье	МЦ - Многоцелевая зона	Улично-дорожная сеть	12.0.1	235,57	Образование земельного участка после раздела исходного

						земельного участка
17 \ 66:36:3203001:221	66, Свердловская область, г. Верхняя Пышма, п. Залесье	МЦ - Многоцелевая зона	Улично-дорожная сеть	12.0.1	3661,56	Образование земельного участка после раздела исходного земельного участка
18 \ 66:36:3203001:221	66, Свердловская область, г. Верхняя Пышма, п. Залесье	МЦ - Многоцелевая зона	Производственная деятельность	6.0	160957,85	Образование земельного участка после раздела исходного земельного участка
19 \ 66:36:3203001:192 и 66:36:3203001:1735	66, Свердловская область, г. Верхняя Пышма, п. Залесье	МЦ - Многоцелевая зона	Улично-дорожная сеть	12.0.1	82,42	Образование земельного участка после раздела исходного земельного участка
46 \ № по проекту 16 - 66:36:3203001:743 и 66:36:3203001:1756 № по проекту 17 -	66, Свердловская область, г. Верхняя Пышма, п. Залесье	МЦ - Многоцелевая зона	Улично-дорожная сеть	12.0.1	3979,55	Образование земельного участка после раздела исходного земельного участка

66:36:3203001: 221 № по проекту 19 - 66:36:3203001: 192						
------------------------------------------------------------------------	--	--	--	--	--	--

Перечень изымаемых земельных участков I этап

Условный номер земельного участка	Кадастровый номер земельного участка	Площадь исходного земельного участка, м ²	Площадь изъятия, м ²	Обоснование изъятия участка (весь/часть)	Категория земель	Вид разрешенного использования исходного земельного участка
32	66:00:0000000:1417	7628,00	3575,54	Часть, т.к. остающаяся часть пригодна для использования по назначению	Земли сельскохозяйственного назначения	для ведения сельскохозяйственного производства
33	66:36:3203001:215	91363,00	441,03	Часть, т.к. остающаяся часть пригодна для использования по назначению	Земли сельскохозяйственного назначения	Сельскохозяйственное производство
34	66:36:3203001:215	91363,00	309,37	Часть, т.к. остающаяся часть пригодна для использования по назначению	Земли сельскохозяйственного назначения	Сельскохозяйственное производство
35	66:36:3203001:215	91363,00	1922,79	Часть, т.к. остающаяся часть пригодна для использования по назначению	Земли сельскохозяйственного назначения	Сельскохозяйственное производство
36	66:36:3203001:743	28105,00	13143,07	Часть, т.к. остающаяся часть пригодна для использования по назначению	Земли сельскохозяйственного назначения	для ведения сельскохозяйственного производства
37	66:36:3203001:1351	58819,00	2736,81	Часть, т.к. остающаяся часть пригодна для использования по назначению	Земли сельскохозяйственного назначения	Для ведения сельскохозяйственного производства
38	66:36:3203001:1370	1331,00	92,54	Часть, т.к. остающаяся	Земли	для ведения

				часть пригодна для использования по назначению	сельскохозяйственного назначения	сельскохозяйственного производства
39	66:36:3203001:1370	1331,00	55,17	Часть, т.к. остающаяся часть пригодна для использования по назначению	Земли сельскохозяйственного назначения	для ведения сельскохозяйственного производства

Перечень изымаемых земельных участков II этап

Условный номер земельного участка	Кадастровый номер земельного участка	Площадь исходного земельного участка, м ²	Площадь изъятия, м ²	Обоснование изъятия участка (весь/часть)	Категория земель	Вид разрешенного использования исходного земельного участка
40	66:36:3203001:192	162747,00	82,42	Часть, т.к. остающаяся часть пригодна для использования по назначению	Земли сельскохозяйственного назначения	для ведения сельскохозяйственного производства
41	66:36:3203001:221	165985,00	3661,52	Часть, т.к. остающаяся часть пригодна для использования по назначению	Земли населенных пунктов	Для проектирования и строительства логистического комплекса
42	66:36:3203001:743	28105,00	235,61	Часть, т.к. остающаяся часть пригодна для использования по назначению	Земли сельскохозяйственного назначения	для ведения сельскохозяйственного производства

Перечень образуемых сервитутов I этап

Номер земельного участка	Площадь, м ²	Адрес	Категория земель
20 использование земельного участка: 66:36:3203001:221	3661,56	66, Свердловская область, г. Верхняя Пышма, п. Залесье, ул. Промышленная	Земли населенных пунктов
21 использование земельного участка: 66:36:3203001:1352	801,64	66, Свердловская область, г. Верхняя Пышма, п. Залесье	Земли сельскохозяйственного назначения
22 использование земельного участка: 66:36:3203001:222	385,15	66, Свердловская область, г. Верхняя Пышма, п. Залесье	Земли населенных пунктов
23 использование земельного участка: 66:36:3203001:1350	189,76	66, Свердловская область, г. Верхняя Пышма, п. Залесье	Земли сельскохозяйственного назначения
24 использование земельного участка: 66:36:3203001:1351	1475,20	66, Свердловская область, г. Верхняя Пышма, п. Залесье	Земли сельскохозяйственного назначения
25 использование земельного участка: 66:36:3203001:223	2720,52	66, Свердловская область, г. Верхняя Пышма, п. Залесье	Земли населенных пунктов
26 использование земельного участка: 66:36:3203003:60	173,68	66, Свердловская область, г. Верхняя Пышма, п. Залесье	Земли сельскохозяйственного назначения
27 использование земельного участка: 66:36:3203003:54	449,60	66, Свердловская область, г. Верхняя Пышма, п. Залесье	Земли сельскохозяйственного назначения
28 использование земельного	235,57	66, Свердловская область, г. Верхняя Пышма, п. Залесье	Земли сельскохозяйственного назначения

участка: 66:36:3203001:743			
29 использование земельного участка: 66:36:3203001:192	82,42	66, Свердловская область, г. Верхняя Пышма, п. Залесье	Земли сельскохозяйственного назначения

Перечень образуемых сервитутов II этап

Номер земельного участка	Площадь, м²	Адрес	Категория земель
30 использование земельного участка: 66:36:3203003:60	173,68	66, Свердловская область, г. Верхняя Пышма, п. Залесье	Земли сельскохозяйственного назначения
31 использование земельного участка: 66:36:3203003:54	449,60	66, Свердловская область, г. Верхняя Пышма, п. Залесье	Земли сельскохозяйственного назначения

Ведомость координат границ образуемых и изменяемых земельных участков I этап

№ п/п	Координаты характерных точек		
	№ поворотной точки	X	Y
1	1	404853,9300	1537770,3800
	2	404922,9100	1537773,6000
	3	405061,9200	1537769,8000
	4	405072,5100	1537769,4800
	5	405257,5200	1537764,0300
	6	405454,9200	1537758,2000
	7	405491,2000	1537757,1300
	8	405472,0500	1537799,0500
	9	405389,1900	1537800,9600
	10	405192,9600	1537805,4800
	11	405077,0100	1537817,1700
	12	404998,2800	1537811,6300
	13	404901,5300	1537799,3900
	14	404859,4200	1537790,2400
	15	404841,3900	1537794,2700
	16	404804,8000	1537795,7100
	17	404774,9400	1537799,2400
	18	404747,0200	1537803,6500
	19	404736,7400	1537805,3400
	20	404658,8600	1537817,6600
	21	404645,0500	1537819,1700
	22	404644,3800	1537801,1900
	23	404645,3400	1537799,0400
	24	404667,6900	1537796,4200
	25	404674,6000	1537795,0000
	26	404746,0000	1537780,3500
	27	404833,6300	1537767,7400
	28	404838,7800	1537767,6100
	1	404853,9300	1537770,3800
2	30	404643,4600	1537839,8300
	31	404658,8600	1537817,6600
	32	404736,7400	1537805,3400
	30	404643,4600	1537839,8300
3	34	404433,8100	1537795,1600
	35	404439,1000	1537790,9100
	36	404462,4500	1537785,3800
	37	404489,2600	1537795,9300
	38	404508,0600	1537802,8400
	39	404519,5000	1537806,4600
	40	404535,2000	1537810,5200
	41	404538,4900	1537811,2100
	42	404540,8500	1537811,7000
	43	404552,5200	1537814,1600
	44	404560,1800	1537815,7700
	45	404568,6100	1537817,1800
	46	404601,8300	1537820,2000
	47	404623,2100	1537820,1800
	48	404642,8300	1537819,2700
	49	404644,3100	1537825,8800
	50	404644,4400	1537833,6300
	51	404643,3000	1537836,6100
	52	404640,8200	1537839,3400
	53	404639,1000	1537840,4700
	54	404635,5400	1537841,5900
	55	404633,5600	1537843,5200
	56	404631,8500	1537846,9200
	57	404629,2000	1537854,1900
	58	404557,5500	1537875,7600
	59	404552,4900	1537876,2700
	60	404549,6300	1537875,2700
	61	404547,3100	1537872,4300
	62	404546,2100	1537869,2800
	63	404543,6900	1537865,1600
	64	404530,2800	1537856,9700
	65	404529,3200	1537856,7700
	66	404522,3000	1537853,6800
	67	404513,9400	1537849,4800
	68	404499,2100	1537843,7400
	69	404487,4100	1537839,6200
	70	404479,4300	1537837,4400
	71	404476,6900	1537837,0300
	72	404470,4300	1537837,8000
	73	404465,9300	1537841,3500
	74	404464,6500	1537842,5700
	75	404462,5700	1537844,5700
	76	404461,5100	1537845,5700
	77	404458,4500	1537846,8000
	78	404440,0600	1537848,9500
	79	404418,2700	1537807,6300
	80	404430,4700	1537797,8300
	34	404433,8100	1537795,1600
4	82	404442,0300	1537852,6900
	83	404456,2300	1537850,1800
	84	404461,0500	1537849,2100

	85	404465,7000	1537845,9700
	86	404466,5100	1537845,1700
	87	404469,7100	1537842,0400
	88	404472,7600	1537840,3300
	89	404477,6100	1537840,2000
	90	404490,3700	1537843,7900
	91	404506,8500	1537849,7800
	92	404513,1400	1537852,2800
	93	404524,2400	1537857,5400
	94	404526,5600	1537858,3800
	95	404540,4100	1537866,3900
	96	404543,1700	1537869,0800
	97	404543,6900	1537871,7700
	98	404544,8400	1537874,2400
	99	404547,7900	1537877,0000
	100	404524,6200	1537879,1000
	101	404478,4900	1537861,5000
	102	404464,7700	1537868,9200
	103	404447,7100	1537863,4600
	82	404442,0300	1537852,6900
5	106	404736,7400	1537805,3400
	107	404838,7800	1537767,6100
	108	404853,9300	1537770,3800
	109	404882,8100	1537775,3800
	110	404918,4800	1537781,6900
	111	404928,2000	1537783,4000
	112	404961,6200	1537789,3000
	113	404990,6000	1537794,4200
	114	405034,1700	1537802,1200
	115	405069,5500	1537808,3700
	116	405126,9900	1537798,4400
	117	405163,3100	1537792,0900
	118	405218,1300	1537782,5000
	119	405270,8600	1537773,2700
	120	405339,3600	1537778,5300
	121	405378,0900	1537781,5000
	122	405427,0800	1537785,2600
	123	405476,6100	1537789,0600
	124	405472,0500	1537799,0500
	125	405389,1900	1537800,9600
	126	405192,9600	1537805,4800
	127	405077,0100	1537817,1700
	128	404998,2800	1537811,6300
	129	404901,5300	1537799,3900
	130	404859,4200	1537790,2400
	131	404841,3900	1537794,2700
	132	404804,8000	1537795,7100
	133	404774,9400	1537799,2400
	134	404747,0200	1537803,6500

	106	404736,7400	1537805,3400
6	136	404640,9200	1537799,3500
	137	404641,7600	1537801,2900
	138	404642,8300	1537819,2700
	139	404623,2100	1537820,1800
	140	404601,8300	1537820,2000
	141	404568,6100	1537817,1800
	142	404560,1800	1537815,7700
	143	404552,5200	1537814,1600
	144	404540,8500	1537811,7000
	145	404538,4900	1537811,2100
	146	404535,2000	1537810,5200
	147	404519,5000	1537806,4600
	148	404508,0600	1537802,8400
	149	404489,2600	1537795,9300
	150	404462,4500	1537785,3800
	151	404439,1000	1537790,9100
	152	404433,8100	1537795,1600
	153	404430,4700	1537797,8300
	154	404418,2700	1537807,6300
	155	404411,3200	1537794,4500
	156	404417,9400	1537775,3700
	157	404419,5000	1537778,0000
	158	404423,3100	1537776,3100
	159	404406,8200	1537746,6900
	160	404410,2100	1537742,3300
	161	404439,3600	1537753,2600
	162	404443,7000	1537754,8900
	163	404463,1900	1537761,8900
	164	404495,3600	1537774,6200
	165	404513,4700	1537780,1200
	166	404551,4400	1537791,0100
	167	404553,8100	1537791,6900
	168	404552,5000	1537793,7200
	169	404563,8900	1537796,1200
	170	404571,1600	1537797,3300
	171	404602,7300	1537800,2000
	172	404621,0100	1537800,1900
	136	404640,9200	1537799,3500
7	174	404551,4400	1537791,0100
	175	404554,9200	1537785,6000
	176	404569,1200	1537763,4600
	177	404570,6200	1537761,1200
	178	404553,7400	1537755,1900
	179	404560,1600	1537750,2600
	180	404561,4800	1537749,2600
	181	404562,3200	1537749,0900
	182	404562,7200	1537749,0000
	183	404563,5200	1537748,8000

	184	404564,3000	1537748,5600
	185	404564,6900	1537748,4300
	186	404565,4600	1537748,1500
	187	404566,2200	1537747,8300
	188	404566,5900	1537747,6600
	189	404567,3300	1537747,3000
	190	404568,4000	1537746,7000
	191	404569,1000	1537746,2600
	192	404569,4400	1537746,0300
	193	404570,1100	1537745,5500
	194	404570,4500	1537745,2900
	195	404571,5200	1537744,5700
	196	404572,6300	1537743,9100
	197	404573,3900	1537743,5100
	198	404573,7800	1537743,3200
	199	404574,1700	1537743,1400
	200	404574,9600	1537742,8000
	201	404575,3600	1537742,6400
	202	404575,7600	1537742,4900
	203	404576,5700	1537742,2100
	204	404576,9800	1537742,0800
	205	404577,8100	1537741,8500
	206	404578,2300	1537741,7500
	207	404579,0700	1537741,5700
	208	404579,4900	1537741,4900
	209	404579,9200	1537741,4200
	210	404580,3400	1537741,3600
	211	404580,7700	1537741,3100
	212	404581,6300	1537741,2300
	213	404583,3600	1537741,1100
	214	404583,7800	1537741,0900
	215	404584,3300	1537741,0800
	216	404585,5800	1537741,1200
	217	404585,8900	1537741,1400
	218	404586,9600	1537741,2400
	219	404587,5600	1537741,3300
	220	404587,9700	1537741,4100
	221	404588,7800	1537741,6000
	222	404589,1800	1537741,7100
	223	404589,9800	1537741,9500
	224	404590,3800	1537742,0800
	225	404590,7800	1537742,2000
	226	404591,5800	1537742,4600
	227	404594,1900	1537743,4000
	228	404594,5600	1537743,5300
	229	404594,9200	1537743,6700
	230	404595,2800	1537743,8200
	231	404595,8300	1537744,0300
	232	404596,1900	1537744,1800

	233	404596,5500	1537744,3200
	234	404603,6900	1537747,3100
	235	404604,2200	1537747,5200
	236	404607,3500	1537748,8000
	237	404612,0500	1537750,7000
	238	404613,6400	1537751,3200
	239	404614,1800	1537751,5200
	240	404614,7100	1537751,7300
	241	404615,2500	1537751,9200
	242	404615,7800	1537752,1200
	243	404616,8600	1537752,5100
	244	404621,7500	1537754,1000
	245	404622,2900	1537754,2700
	246	404625,5900	1537755,2000
	247	404626,1500	1537755,3400
	248	404627,2500	1537755,6300
	249	404627,8100	1537755,7600
	250	404628,7900	1537756,0100
	251	404629,2100	1537756,1300
	252	404629,6300	1537756,2600
	253	404630,0500	1537756,4000
	254	404630,4600	1537756,5500
	255	404630,8700	1537756,7100
	256	404631,2800	1537756,8800
	257	404631,6800	1537757,0600
	258	404632,4600	1537757,4600
	259	404632,8500	1537757,6700
	260	404633,6000	1537758,1300
	261	404633,9700	1537758,3700
	262	404636,3200	1537760,8600
	263	404637,0400	1537762,9100
	264	404638,4500	1537775,2200
	265	404639,7700	1537789,9600
	266	404639,7400	1537796,6100
	267	404640,9200	1537799,3500
	268	404621,0100	1537800,1900
	269	404602,7300	1537800,2000
	270	404571,1600	1537797,3300
	271	404563,8900	1537796,1200
	272	404552,5000	1537793,7200
	273	404553,8100	1537791,6900
	174	404551,4400	1537791,0100
8	275	404674,6000	1537795,0000
	276	404684,9100	1537780,1700
	277	404672,9700	1537748,7700
	278	404647,8000	1537706,6300
	279	404664,0200	1537686,7500
	280	404687,6300	1537669,7500
	281	404694,0600	1537657,4200

	282	404694,7200	1537633,2500
	283	404708,1500	1537630,0800
	284	404755,8800	1537613,7500
	285	404830,6600	1537550,5800
	286	404859,6200	1537608,4200
	287	404775,6200	1537689,9800
	288	404734,4100	1537727,2500
	289	404729,3900	1537741,9000
	290	404734,7300	1537772,1900
	291	404746,0000	1537780,3500
	275	404674,6000	1537795,0000
9	293	404859,6200	1537608,4200
	294	404901,2300	1537691,5100
	295	404853,9300	1537770,3800
	296	404838,7800	1537767,6100
	297	404833,6300	1537767,7400
	298	404841,8500	1537757,3600
	299	404864,8400	1537730,3800
	300	404887,5700	1537689,9800
	301	404775,6200	1537689,9800
	293	404859,6200	1537608,4200
10	303	404658,8600	1537817,6600
	304	404643,4600	1537839,8300
	305	404646,0100	1537849,1300
	306	404640,4200	1537850,8100
	307	404632,2800	1537853,5400
	308	404632,9500	1537849,3100
	309	404634,4300	1537845,0300
	310	404635,3800	1537843,6300
	311	404636,2600	1537842,9000
	312	404639,0300	1537842,1200
	313	404641,8200	1537840,4600
	314	404644,5900	1537837,3600
	315	404645,8900	1537834,0700
	316	404646,1000	1537828,8200
	317	404645,7800	1537825,6100
	318	404644,9000	1537821,5600
	319	404645,0500	1537819,1700
	303	404658,8600	1537817,6600
11	321	404647,8000	1537706,6300
	322	404672,9700	1537748,7700
	323	404684,9100	1537780,1700
	324	404674,6000	1537795,0000
	325	404667,6900	1537796,4200
	326	404645,3400	1537799,0400
	327	404646,3800	1537796,7100
	328	404646,4300	1537790,2400
	329	404646,3300	1537789,6500
	330	404646,2700	1537789,3600

	331	404646,1700	1537788,7700
	332	404646,1100	1537788,4700
	333	404646,0600	1537788,1800
	334	404646,0000	1537787,8900
	335	404645,9500	1537787,5900
	336	404645,8900	1537787,3000
	337	404645,8400	1537787,0000
	338	404645,7800	1537786,7100
	339	404645,7300	1537786,4100
	340	404645,5500	1537785,5300
	341	404645,5000	1537785,2400
	342	404645,1400	1537783,4800
	343	404645,0900	1537783,1900
	344	404645,0200	1537782,8900
	345	404644,7300	1537781,4700
	346	404644,6700	1537781,2200
	347	404644,0700	1537778,2100
	348	404644,0300	1537777,9600
	349	404643,8800	1537777,2100
	350	404643,8400	1537776,9600
	351	404643,7900	1537776,7000
	352	404643,7500	1537776,4500
	353	404643,7000	1537776,2000
	354	404643,6600	1537775,9500
	355	404643,6100	1537775,7000
	356	404643,5700	1537775,4500
	357	404643,5200	1537775,1900
	358	404643,4400	1537774,6900
	359	404643,3900	1537774,4400
	360	404643,1500	1537772,9800
	361	404643,0800	1537772,6200
	362	404642,2400	1537767,5200
	363	404642,1900	1537767,1600
	364	404641,9500	1537765,7000
	365	404641,9000	1537765,3300
	366	404641,6600	1537763,8800
	367	404641,6300	1537763,6300
	368	404641,4800	1537762,6600
	369	404641,4500	1537762,4100
	370	404641,3800	1537761,9200
	371	404641,1600	1537760,1500
	372	404641,1300	1537759,8400
	373	404641,1100	1537759,4800
	374	404641,1000	1537759,1200
	375	404641,1000	1537758,7500
	376	404641,1300	1537758,5000
	377	404641,3500	1537757,9700
	378	404641,7000	1537757,6800
	379	404642,1400	1537757,5100

	380	404642,4300	1537757,4400
	381	404643,3700	1537757,2700
	382	404643,7300	1537757,2200
	383	404644,8200	1537757,1000
	384	404645,1800	1537757,0700
	385	404645,5400	1537757,0500
	386	404645,9100	1537757,0200
	387	404646,3400	1537757,0100
	388	404646,6900	1537757,0200
	389	404647,0800	1537757,0500
	390	404647,4800	1537757,0900
	391	404647,7300	1537757,1300
	392	404648,2100	1537757,2300
	393	404648,4600	1537757,2900
	394	404648,9300	1537757,4300
	395	404649,5100	1537757,6300
	396	404650,2100	1537757,8500
	397	404650,5600	1537757,9500
	398	404651,2800	1537758,1300
	399	404651,6400	1537758,2000
	400	404651,9000	1537758,2600
	401	404652,3600	1537758,3400
	402	404652,8300	1537758,4100
	403	404654,1900	1537758,5700
	404	404654,6700	1537758,6400
	405	404655,1400	1537758,7300
	406	404655,4700	1537758,8100
	407	404655,7800	1537758,9200
	408	404656,0900	1537759,0500
	409	404656,3800	1537759,2000
	410	404656,6600	1537759,3800
	411	404656,9300	1537759,5800
	412	404657,4700	1537760,1000
	413	404657,8100	1537760,4000
	414	404658,1700	1537760,6800
	415	404658,5400	1537760,9300
	416	404658,9300	1537761,1700
	417	404659,3300	1537761,3700
	418	404664,0900	1537762,2700
	419	404666,1900	1537760,0300
	420	404660,0200	1537745,8600
	421	404659,7300	1537745,4600
	422	404659,4800	1537745,1300
	423	404658,8300	1537744,3900
	424	404657,3100	1537742,5300
	425	404656,1600	1537740,9800
	426	404655,3500	1537739,7900
	427	404654,7700	1537738,8900
	428	404652,6300	1537735,3700

	429	404652,4600	1537735,0700
	430	404652,2800	1537734,7800
	431	404651,4300	1537733,2900
	432	404651,2700	1537732,9900
	433	404650,9300	1537732,3900
	434	404650,2800	1537731,1800
	435	404650,1100	1537730,8800
	436	404649,9500	1537730,5700
	437	404649,5900	1537729,8900
	438	404649,4800	1537729,6600
	439	404649,2400	1537729,2000
	440	404649,1300	1537728,9700
	441	404649,0100	1537728,7400
	442	404648,6800	1537728,0400
	443	404648,5600	1537727,8100
	444	404648,3400	1537727,3400
	445	404648,2400	1537727,1100
	446	404648,0200	1537726,6400
	447	404647,9200	1537726,4100
	448	404647,8100	1537726,1700
	449	404647,7100	1537725,9400
	450	404647,6000	1537725,7000
	451	404646,9000	1537724,0400
	452	404646,8100	1537723,8000
	453	404646,6900	1537723,5200
	454	404646,5900	1537723,2400
	455	404646,2700	1537722,4100
	456	404645,9700	1537721,5600
	457	404645,8800	1537721,2800
	458	404645,7800	1537720,9900
	459	404645,3800	1537719,7100
	460	404645,1200	1537718,7600
	461	404644,8800	1537717,8000
	462	404644,6800	1537716,8300
	463	404644,5400	1537716,0600
	464	404644,4400	1537715,3900
	465	404644,3800	1537714,7100
	466	404644,3400	1537714,0400
	467	404644,3300	1537713,6400
	468	404644,3600	1537713,1600
	469	404644,4400	1537712,6400
	470	404644,6000	1537712,0400
	471	404644,7100	1537711,6900
	472	404644,8500	1537711,3300
	473	404644,9900	1537710,9900
	474	404645,3300	1537710,3200
	475	404645,5200	1537709,9900
	476	404646,6200	1537708,3100
	321	404647,8000	1537706,6300

12	478	404830,6600	1537550,5800
	479	404755,8800	1537613,7500
	480	404708,1500	1537630,0800
	481	404694,7200	1537633,2500
	482	404694,6800	1537632,8900
	483	404692,7600	1537613,7600
	484	404691,9400	1537603,6100
	485	404704,9200	1537592,6200
	486	404715,9300	1537586,4100
	487	404719,3800	1537586,9100
	488	404730,3200	1537601,2300
	489	404734,9700	1537604,2600
	490	404735,2100	1537604,3500
	491	404741,9000	1537606,0800
	492	404747,4200	1537604,5000
	493	404760,5500	1537597,0200
	494	404766,2100	1537592,4800
	495	404771,6900	1537587,0100
	496	404776,5900	1537580,9900
	497	404790,4300	1537569,3400
	498	404798,5700	1537560,5300
	499	404801,3800	1537556,7800
	500	404802,5500	1537555,0900
	501	404802,8900	1537554,6100
	502	404803,0800	1537554,3800
	503	404803,2800	1537554,1600
	504	404803,4800	1537553,9500
	505	404803,8000	1537553,6400
	506	404804,0300	1537553,4400
	507	404804,4900	1537553,0800
	508	404804,7400	1537552,9100
	509	404804,9900	1537552,7500
	510	404805,2400	1537552,6000
	511	404805,7700	1537552,3400
	512	404806,0300	1537552,2200
	513	404806,3000	1537552,1200
	514	404806,5800	1537552,0400
	515	404806,8500	1537551,9700
	516	404807,2800	1537551,8900
	517	404807,5600	1537551,8600
	518	404808,1800	1537551,8200
	519	404808,5100	1537551,7700
	520	404808,9300	1537551,6900
	521	404813,5400	1537549,5500
	522	404816,8800	1537545,2100
	523	404817,1100	1537544,8800
	524	404817,2600	1537544,6500
	525	404817,5800	1537544,1900
	526	404817,7400	1537543,9700

	527	404817,9000	1537543,7400
	528	404818,0600	1537543,5200
	529	404818,2200	1537543,2900
	530	404818,3900	1537543,0700
	531	404818,5500	1537542,8400
	532	404818,7100	1537542,6200
	533	404818,8700	1537542,3900
	534	404819,0400	1537542,1700
	535	404819,2000	1537541,9500
	536	404819,5400	1537541,5100
	537	404819,7000	1537541,2800
	538	404823,4800	1537536,4200
	478	404830,6600	1537550,5800
13	540	404901,2300	1537691,5100
	541	404859,6200	1537608,4200
	542	404830,6600	1537550,5800
	543	404848,8300	1537535,2400
	544	404908,4900	1537528,9600
	545	405114,8900	1537293,1500
	546	405116,8800	1537295,1400
	547	405067,2400	1537414,7000
	540	404901,2300	1537691,5100
43	799	404694,7200	1537633,2500
	800	404694,0600	1537657,4200
	801	404687,6300	1537669,7500
	802	404664,0200	1537686,7500
	803	404647,8000	1537706,6300
	804	404615,2000	1537652,0500
	799	404694,7200	1537633,2500
44	805	404645,3400	1537799,0400
	806	404644,3800	1537801,1900
	807	404645,0500	1537819,1700
	808	404642,8300	1537819,2700
	809	404641,7600	1537801,2900
	810	404640,9200	1537799,3500
	805	404645,3400	1537799,0400
45	811	404853,9300	1537770,3800
	812	404922,9100	1537773,6000
	813	405061,9200	1537769,8000
	814	405072,5100	1537769,4800
	815	405257,5200	1537764,0300
	816	405454,9200	1537758,2000
	817	405491,2000	1537757,1300
	818	405472,0500	1537799,0500
	819	405389,1900	1537800,9600
	820	405192,9600	1537805,4800
	821	405077,0100	1537817,1700
	822	404998,2800	1537811,6300
	823	404901,5300	1537799,3900

	824	404859,4200	1537790,2400
	825	404841,3900	1537794,2700
	826	404804,8000	1537795,7100
	827	404774,9400	1537799,2400
	828	404747,0200	1537803,6500
	829	404736,7400	1537805,3400
	830	404658,8600	1537817,6600
	831	404645,0500	1537819,1700
	832	404642,8300	1537819,2700
	833	404623,2100	1537820,1800
	834	404601,8300	1537820,2000
	835	404568,6100	1537817,1800
	836	404560,1800	1537815,7700
	837	404552,5200	1537814,1600
	838	404540,8500	1537811,7000
	839	404538,4900	1537811,2100
	840	404535,2000	1537810,5200
	841	404519,5000	1537806,4600
	842	404508,0600	1537802,8400
	843	404489,2600	1537795,9300
	844	404462,4500	1537785,3800
	845	404439,1000	1537790,9100
	846	404433,8100	1537795,1600
	847	404430,4700	1537797,8300
	848	404418,2700	1537807,6300
	849	404411,3200	1537794,4500

	850	404417,9400	1537775,3700
	851	404419,5000	1537778,0000
	852	404423,3100	1537776,3100
	853	404406,8200	1537746,6900
	854	404410,2100	1537742,3300
	855	404439,3600	1537753,2600
	856	404443,7000	1537754,8900
	857	404463,1900	1537761,8900
	858	404495,3600	1537774,6200
	859	404513,4700	1537780,1200
	860	404551,4400	1537791,0100
	861	404553,8100	1537791,6900
	862	404552,5000	1537793,7200
	863	404563,8900	1537796,1200
	864	404571,1600	1537797,3300
	865	404602,7300	1537800,2000
	866	404621,0100	1537800,1900
	867	404640,9200	1537799,3500
	868	404645,3400	1537799,0400
	869	404667,6900	1537796,4200
	870	404674,6000	1537795,0000
	871	404746,0000	1537780,3500
	872	404833,6300	1537767,7400
	873	404838,7800	1537767,6100
	811	404853,9300	1537770,3800

Ведомость координат границ образуемых и изменяемых земельных участков II этап

№ п/п	Координаты характерных точек			
	№ поворотной точки	X	Y	
14	550	405527,1000	1537756,0700	
	551	405526,3500	1537680,1900	
	552	405530,1900	1537671,7800	
	553	405530,3400	1537688,7600	
	554	405530,5500	1537711,9600	
	555	405530,7600	1537735,1600	
	556	405530,9300	1537755,9500	
	550	405527,1000	1537756,0700	
	15	558	405526,3500	1537680,1900
		559	405527,1000	1537756,0700
560		405491,2000	1537757,1300	
558		405526,3500	1537680,1900	
16	562	405526,3500	1537680,1900	
	563	405525,7900	1537623,6900	
	564	405528,2800	1537618,2500	
	565	405548,9700	1537618,0100	
	566	405550,4700	1537618,7000	
	567	405529,7400	1537618,9200	
	568	405529,9400	1537642,2100	
	569	405530,0900	1537660,2500	
	570	405530,1400	1537665,5100	
	571	405530,1900	1537671,7800	
17	562	405526,3500	1537680,1900	
	573	405531,9400	1537610,2400	
	574	405528,2800	1537618,2500	
	575	405525,7900	1537623,6900	
	576	405526,3500	1537680,1900	
	577	405491,2000	1537757,1300	
	578	405454,9200	1537758,2000	
	579	405464,5600	1537745,5100	
	580	405529,4300	1537603,5900	
	581	405534,0100	1537605,6800	
	573	405531,9400	1537610,2400	
18	583	405696,9900	1536846,8900	
	584	405701,7400	1536845,7500	
	585	405706,5600	1536863,2100	
	586	405725,2100	1536932,8100	
	587	405724,7000	1536934,7300	
	588	405721,5300	1536946,6500	
	589	405725,8400	1537033,9600	
	590	405730,8600	1537064,6900	
	591	405745,6200	1537062,2400	
	592	405754,4800	1537123,1700	
	593	405534,0100	1537605,6800	
	594	405529,4300	1537603,5900	
	595	405464,5600	1537745,5100	
	596	405454,9200	1537758,2000	
	597	405257,5200	1537764,0300	
	598	405690,1700	1536817,0400	
	583	405696,9900	1536846,8900	
19	600	405528,2800	1537618,2500	
	601	405531,9400	1537610,2400	
	602	405548,9700	1537618,0100	
	600	405528,2800	1537618,2500	
46	874	405531,9400	1537610,2400	
	875	405548,9700	1537618,0100	
	876	405550,4700	1537618,7000	
	877	405529,7400	1537618,9200	
	878	405529,9400	1537642,2100	
	879	405530,0900	1537660,2500	
	880	405530,1400	1537665,5100	
	881	405530,1900	1537671,7800	
	882	405526,3500	1537680,1900	
	883	405491,2000	1537757,1300	
	884	405454,9200	1537758,2000	
	885	405464,5600	1537745,5100	
	886	405529,4300	1537603,5900	
	887	405534,0100	1537605,6800	
	874	405531,9400	1537610,2400	

Ведомость координат границ образуемых сервитутов I этап

№ п/п	Координаты характерных точек			
	№ поворотной точки	X	Y	
20	604	405531,9400	1537610,2400	
	605	405528,2800	1537618,2500	
	606	405525,7900	1537623,6900	
	607	405526,3500	1537680,1900	
	608	405491,2000	1537757,1300	
	609	405454,9200	1537758,2000	
	610	405464,5600	1537745,5100	
	611	405529,4300	1537603,5900	
	612	405534,0100	1537605,6800	
	604	405531,9400	1537610,2400	
	21	614	404864,8400	1537730,3800
		615	404846,3700	1537730,5100
616		404866,3500	1537689,9800	
617		404887,5700	1537689,9800	
614		404864,8400	1537730,3800	
22	619	405072,5100	1537769,4800	
	620	405074,3200	1537765,5300	
	621	405141,9800	1537761,4800	
	622	405148,9700	1537762,7300	
	623	405154,6100	1537767,0400	
	619	405072,5100	1537769,4800	
23	625	404846,3700	1537730,5100	
	626	404864,8400	1537730,3800	
	627	404850,0300	1537747,7600	
	628	404846,4200	1537742,8800	
	629	404845,1000	1537736,6900	
	625	404846,3700	1537730,5100	
	24	631	404901,2300	1537691,5100
		632	404863,1500	1537755,0100
633		404853,4300	1537750,1400	
634		404850,0300	1537747,7600	
635		404864,8400	1537730,3800	
636		404887,5700	1537689,9800	
637		404866,3500	1537689,9800	
638		404883,2700	1537655,6400	
25		631	404901,2300	1537691,5100
		640	405074,3200	1537765,5300
	641	405072,5100	1537769,4800	
	642	405061,9200	1537769,8000	
	643	404922,9100	1537773,6000	
	644	404898,0500	1537772,4900	
	645	404863,1500	1537755,0100	
	646	404901,2300	1537691,5100	
	647	404910,4800	1537676,0900	
	648	404884,1400	1537728,7600	
	649	404970,1300	1537771,7700	
	640	405074,3200	1537765,5300	
26	651	405529,9400	1537642,2100	
	652	405543,7800	1537642,0700	
	653	405535,4700	1537660,2400	
	654	405530,0900	1537660,2500	
	651	405529,9400	1537642,2100	
27	656	405543,7800	1537642,0700	
	657	405529,9400	1537642,2100	
	658	405529,7400	1537618,9200	
28	659	405550,4700	1537618,7000	
	660	405554,5000	1537618,6500	
	656	405543,7800	1537642,0700	
	662	405528,2800	1537618,2500	
	663	405548,9700	1537618,0100	
	664	405550,4700	1537618,7000	
	665	405529,7400	1537618,9200	
29	666	405529,9400	1537642,2100	
	667	405530,0900	1537660,2500	
	668	405530,1400	1537665,5100	
	669	405530,1900	1537671,7800	
	670	405526,3500	1537680,1900	
	671	405525,7900	1537623,6900	
	662	405528,2800	1537618,2500	
	673	405548,9700	1537618,0100	
	674	405528,2800	1537618,2500	
	675	405531,9400	1537610,2400	
673	405548,9700	1537618,0100		

Ведомость координат границ образуемых сервитутов II этап

№ п/п	Координаты характерных точек		
	№ поворотной точки	X	Y
30	677	405529,9400	1537642,2100
	678	405543,7800	1537642,0700
	679	405535,4700	1537660,2400
	680	405530,0900	1537660,2500
	677	405529,9400	1537642,2100
31	682	405543,7800	1537642,0700
	683	405529,9400	1537642,2100
	684	405529,7400	1537618,9200
	685	405550,4700	1537618,7000
	686	405554,5000	1537618,6500
	682	405543,7800	1537642,0700

Ведомость координат границ изымаемых земельных участков I этап

№ п/п	Координаты характерных точек							
	№ поворотной точки	X	Y					
32	688	404410,2100	1537742,3300		730	404568,6100	1537817,1800	
	689	404439,3600	1537753,2600		731	404560,1800	1537815,7700	
	690	404443,7000	1537754,8900		732	404552,5200	1537814,1600	
	691	404463,1900	1537761,8900		719	404540,8500	1537811,7000	
	692	404495,3600	1537774,6200	36	734	405476,6100	1537789,0600	
	693	404513,4700	1537780,1200		735	405427,0800	1537785,2600	
	694	404551,4400	1537791,0100		736	405378,0900	1537781,5000	
	695	404538,4900	1537811,2100		737	405339,3600	1537778,5300	
	696	404535,2000	1537810,5200		738	405270,8600	1537773,2700	
	697	404519,5000	1537806,4600		739	405218,1300	1537782,5000	
	698	404508,0600	1537802,8400		740	405163,3100	1537792,0900	
	699	404489,2600	1537795,9300		741	405126,9900	1537798,4400	
	700	404462,4500	1537785,3800		742	405069,5500	1537808,3700	
	701	404439,1000	1537790,9100		743	405034,1700	1537802,1200	
	702	404433,8100	1537795,1600		744	404990,6000	1537794,4200	
	703	404423,3100	1537776,3100		745	404961,6200	1537789,3000	
	704	404406,8200	1537746,6900		746	404928,2000	1537783,4000	
	688	404410,2100	1537742,3300		747	404918,4800	1537781,6900	
33	706	404674,6000	1537795,0000		748	404882,8100	1537775,3800	
	707	404658,8600	1537817,6600		749	404853,9300	1537770,3800	
	708	404645,0500	1537819,1700		750	404922,9100	1537773,6000	
	709	404644,3800	1537801,1900		751	405061,9200	1537769,8000	
	710	404645,3400	1537799,0400		752	405072,5100	1537769,4800	
	711	404667,6900	1537796,4200		753	405257,5200	1537764,0300	
	706	404674,6000	1537795,0000		754	405454,9200	1537758,2000	
34	713	404411,3200	1537794,4500		755	405491,2000	1537757,1300	
	714	404417,9400	1537775,3700		734	405476,6100	1537789,0600	
	715	404419,5000	1537778,0000		37	757	404838,7800	1537767,6100
	716	404430,4700	1537797,8300		758	404736,7400	1537805,3400	
	717	404418,2700	1537807,6300		759	404658,8600	1537817,6600	
	713	404411,3200	1537794,4500		760	404674,6000	1537795,0000	
35	719	404540,8500	1537811,7000		761	404746,0000	1537780,3500	
	720	404552,5000	1537793,7200		762	404833,6300	1537767,7400	
	721	404563,8900	1537796,1200		757	404838,7800	1537767,6100	
	722	404571,1600	1537797,3300		38	764	404423,3100	1537776,3100
	723	404602,7300	1537800,2000		765	404433,8100	1537795,1600	
	724	404621,0100	1537800,1900		766	404430,4700	1537797,8300	
	725	404640,9200	1537799,3500		767	404419,5000	1537778,0000	
	726	404641,7600	1537801,2900		764	404423,3100	1537776,3100	
	727	404642,8300	1537819,2700		39	769	404538,4900	1537811,2100
	728	404623,2100	1537820,1800		770	404551,4400	1537791,0100	
	729	404601,8300	1537820,2000		771	404553,8100	1537791,6900	
					772	404552,5000	1537793,7200	
					773	404540,8500	1537811,7000	
					769	404538,4900	1537811,2100	

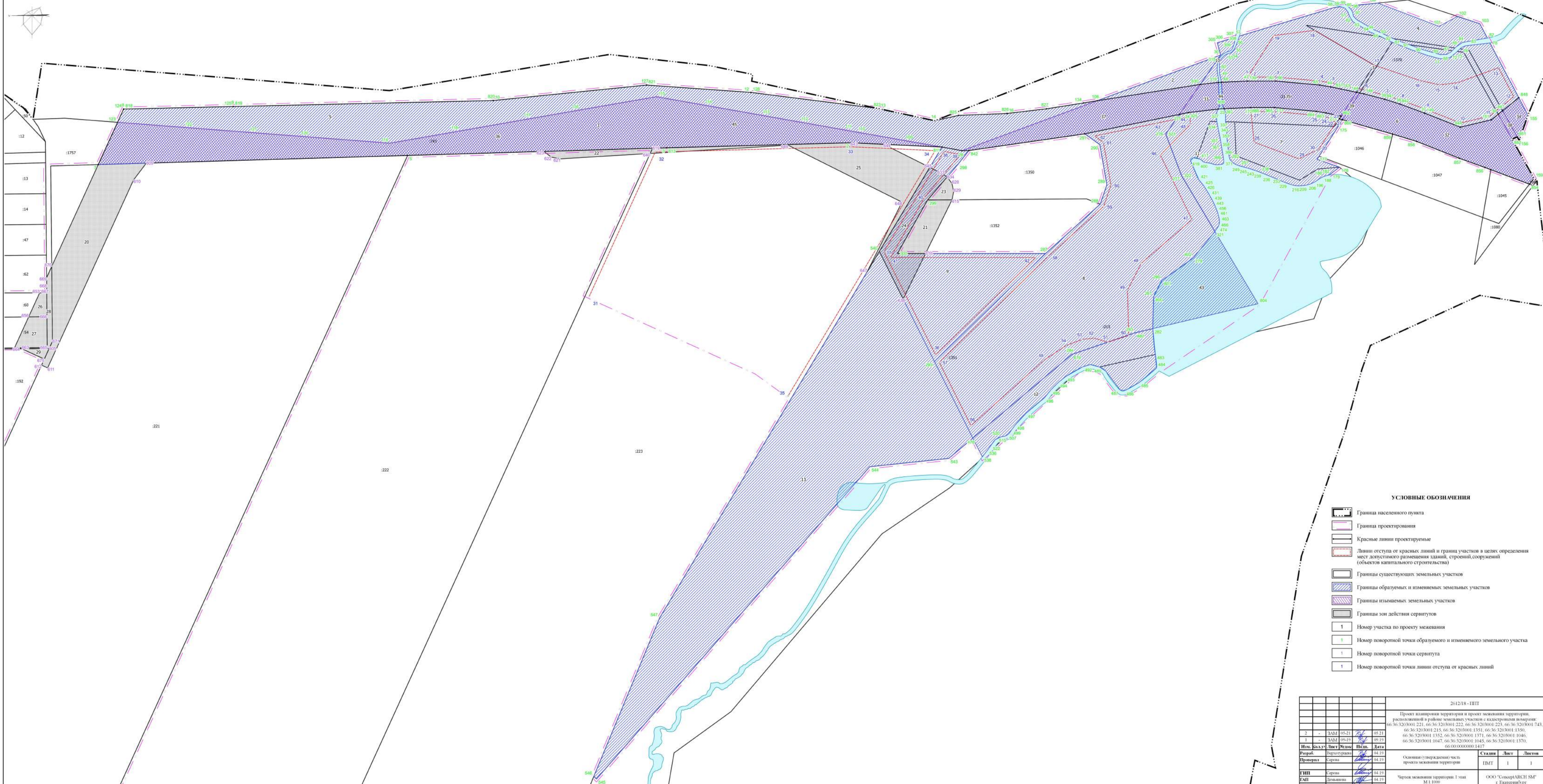
Ведомость координат границ изымаемых земельных участков II этап

№ п/п	Координаты характерных точек			
	№ поворотной точки	X	Y	
40	775	405548,9700	1537618,0100	
	776	405528,2800	1537618,2500	
	777	405531,9400	1537610,2400	
	775	405548,9700	1537618,0100	
41	779	405526,3500	1537680,1900	
	780	405491,2000	1537757,1300	
	781	405454,9200	1537758,2000	
	782	405464,5600	1537745,5100	
	783	405529,4300	1537603,5900	
	784	405534,0100	1537605,6800	
	785	405531,9400	1537610,2400	
	786	405528,2800	1537618,2500	
	787	405525,7900	1537623,6900	
	779	405526,3500	1537680,1900	
	42	789	405530,1900	1537671,7800
		790	405526,3500	1537680,1900
791		405525,7900	1537623,6900	
792		405528,2800	1537618,2500	
793		405548,9700	1537618,0100	
794		405550,4700	1537618,7000	
795		405529,7400	1537618,9200	
796		405529,9400	1537642,2100	
797		405530,0900	1537660,2500	
798		405530,1400	1537665,5100	
789		405530,1900	1537671,7800	

Ведомость координат линии отступа от красных линий в целях определения мест допустимого размещения зданий, строений, сооружений II этап

№ п/п	Координаты характерных точек		
	№ поворотной точки	X	Y
6	1	405561,7100	1537621,5900
	2	405532,7700	1537621,8900
	3	405532,9100	1537639,1800
	4	405561,8900	1537638,8900
	1	405561,7100	1537621,5900

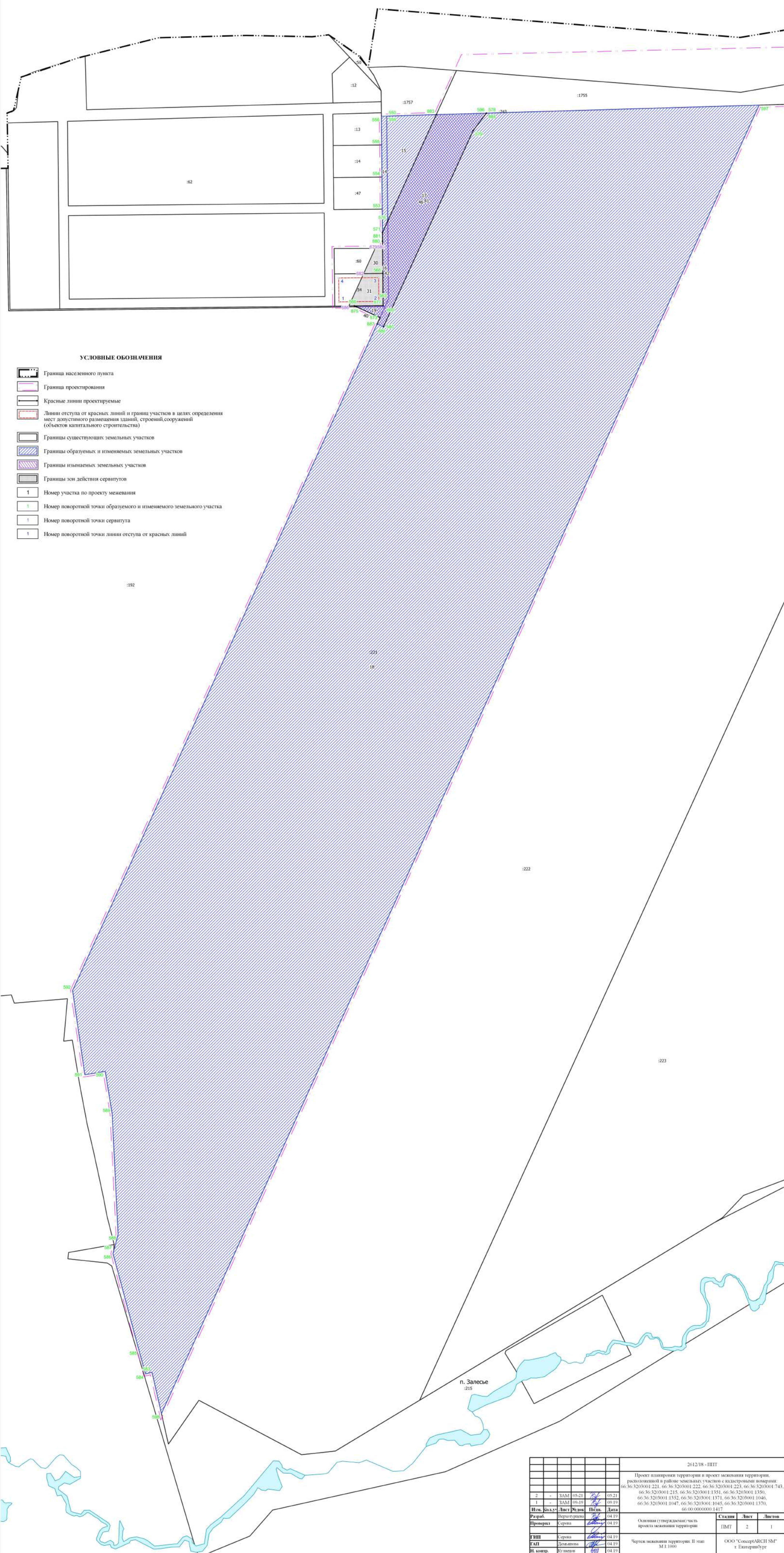
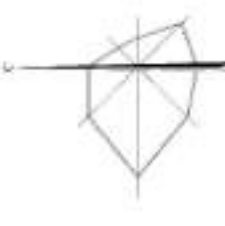
ГРАФИЧЕСКАЯ ЧАСТЬ



УСЛОВНЫЕ ОБОЗНАЧЕНИЯ

- Граница населенного пункта
- Граница проектирования
- Красные линии проектируемые
- Линии отступа от красных линий и границ участков в целях определения мест допустимого размещения зданий, строений, сооружений (объектов капитального строительства)
- Границы существующих земельных участков
- Границы образуемых и изменяемых земельных участков
- Границы изымаемых земельных участков
- Границы зон действия сервитута
- Номер участка по проекту межевания
- Номер поворотной точки образуемого и изменяемого земельного участка
- Номер поворотной точки сервитута
- Номер поворотной точки линии отступа от красных линий

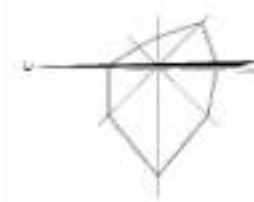
										2012/18 - ППТ										
										Проект планировки территории и проект межевания территории, расположенной в районе земельных участков с кадастровыми номерами 66.36.3203001.221, 66.36.3203001.222, 66.36.3203001.223, 66.36.3203001.243, 66.36.3203001.215, 66.36.3203001.1351, 66.36.3203001.1359, 66.36.3203001.1352, 66.36.3203001.1371, 66.36.3203001.1046, 66.36.3203001.1047, 66.36.3203001.1045, 66.36.3203001.1370, 66.00.0000000.1417										
2	-	ЗАМ	05-21			05-21														
1	-	ЗАМ	09-19			09-19														
Изм.	Классиф.	Лист	Масштаб	Польз.	Дата															
Разработ.	Серова	04.19																		
Проверил	Серова	04.19				Основная (подтвержденная) часть проекта межевания территории	Стадии	Лист	Листов											
ГНП	Серова	04.19					ПМТ	1	1											
ГАП	Демьянова	04.19				Чертеж межевания территории 1 этап М.1:1000				ООО "СонсартАРСН СА" г. Екатеринбург										
И. контр.	Кузнецов	04.19																		



УСЛОВНЫЕ ОБОЗНАЧЕНИЯ

- Граница населенного пункта
- Граница проектирования
- Красные линии проектируемые
- Линии отступа от красных линий и границ участков в целях определения мест допустимого размещения зданий, строений, сооружений (объектов капитального строительства)
- Границы существующих земельных участков
- Границы образуемых и изменяемых земельных участков
- Границы изымаемых земельных участков
- Границы зон действия сервитута
- Номер участка по проекту межевания
- Номер поворотной точки образуемого и изменяемого земельного участка
- Номер поворотной точки сервитута
- Номер поворотной точки линии отступа от красных линий

						2612/18 - ПИП		
						Проект планировки территории и проект межевания территории, расположенной в районе земельных участков с кадастровыми номерами 66.36.3203001.221, 66.36.3203001.222, 66.36.3203001.223, 66.36.3203001.743, 66.36.3203001.1352, 66.36.3203001.1351, 66.36.3203001.1350, 66.36.3203001.1353, 66.36.3203001.1371, 66.36.3203001.1046, 66.36.3203001.1047, 66.36.3203001.1045, 66.36.3203001.1370, 66.00.0000000.1417.		
2	-	ЗАМ	08.21		05.21	Ст.	Лист	Листов
1	-	ЗАМ	08.19		09.19	ПМТ	2	1
Изм.	Изд.	Лист	Р.ком.	Писм.	Дата			
Разраб.	Верификация	Соглас.	Писм.	Дата				
Проверка	Соглас.	Соглас.	04.19	Основания (утверждения) часть проекта межевания территории				
ГИП	Сорова		04.19	Чертеж межевания территории. II этап				
ГАП	Делькина		04.19	М 1:1000				
Н. контр.	Кузнецов		04.19	ООО "СонсертАРСН SM" г. Екатеринбург				



УСЛОВНЫЕ ОБОЗНАЧЕНИЯ

- Граница населенного пункта
- Граница проектирования
- Границы существующих земельных участков
- Зоны с особыми условиями использования территории**
- Нормативная береговая полоса
- Нормативная прибрежная защитная полоса
- Нормативная водосокранная зона
- Нормативный I пояс зоны санитарной охраны источника водоснабжения
- III пояс зоны санитарной охраны источника водоснабжения (по данным ЕГРН)
- Нормативная охранный зона газораспределительных сетей
- Нормативная охранный зона электросетевого хозяйства

п. Залесье

						2612/18 - ПИТ			
						Проект планировки территории и проект межевания территории, расположенной в районе земельных участков с кадастровыми номерами: 66.36.3203001.221, 66.36.3203001.222, 66.36.3203001.223, 66.36.3203001.743, 66.36.3203001.215, 66.36.3203001.1351, 66.36.3203001.1350, 66.36.3203001.1352, 66.36.3203001.1371, 66.36.3203001.1046, 66.36.3203001.1047, 66.36.3203001.1045, 66.36.3203001.1370, 66.00.0000000.1417			
1	-	ЗАМ	05-21		05-21				
Изм.	Кол.ч.	Лист	№ зок	Пош.	Дата				
Разраб.		Верхогурьева			04.19	Материалы по обоснованию проекта межевания территории	Страниц	Лист	Листов
Проверил		Серова			04.19		ПИТ	3	1
ГМП		Серова			04.19	План фактического использования территории М 1:2000	ООО "СонсертARCH SM" г. Екатеринбург		
ГАП		Демьянова			04.19				
Н. контр.		Кузнецов			04.19				