

ООО "КОПТИС"

**ПРОЕКТ МЕЖЕВАНИЯ ТЕРРИТОРИИ НАСЕЛЕННЫХ
ПУНКТОВ ГОРОДСКОГО ОКРУГА ВЕРХНЯЯ ПЫШМА
ПРИМЕНИТЕЛЬНО К ТЕРРИТОРИИ ПОСЕЛКА
СОКОЛОВКА В ЦЕЛЯХ ОПРЕДЕЛЕНИЯ ГРАНИЦ
ТЕРРИТОРИИ ОБЩЕГО ПОЛЬЗОВАНИЯ**

ОСНОВНАЯ (УТВЕРЖДАЕМАЯ) ЧАСТЬ
Текстовая часть

Договор: № 7 от 08.08.2019 г.

2020г.

**ПРОЕКТ МЕЖЕВАНИЯ ТЕРРИТОРИИ НАСЕЛЕННЫХ
ПУНКТОВ ГОРОДСКОГО ОКРУГА ВЕРХНЯЯ ПЫШМА
ПРИМЕНИТЕЛЬНО К ТЕРРИТОРИИ ПОСЕЛКА
СОКОЛОВКА В ЦЕЛЯХ ОПРЕДЕЛЕНИЯ ГРАНИЦ
ТЕРРИТОРИИ ОБЩЕГО ПОЛЬЗОВАНИЯ**

Заказчик: Администрация городского округа Верхняя Пышма;

Договор: № 7 от 08.08.2019 г.;

Исполнитель: ООО "КОПТИС".

**Генеральный директор
ООО "КОПТИС", к.т.н.**



А.В. Рычков

АВТОРСКИЙ КОЛЛЕКТИВ:

<u>Графическая часть</u>	
Директор по стратегическому развитию	А.П. Федосов
Инженер-картограф	Е.С. Верхотурцева
<u>Текстовая часть</u>	
Старший научный сотрудник	Д.Ю. Ширяев
Инженер-картограф	Е.С. Верхотурцева

СОДЕРЖАНИЕ ПРОЕКТА МЕЖЕВАНИЯ ТЕРРИТОРИИ

№ п/п	Наименование	№ тома/ли ста	Кол-во листов	Гриф секр.	Инв. №
1	2	3	4	5	6
<u>Основная часть</u>					
1	Текстовая часть		9	н/с	
2	Чертеж межевания территории. М 1:5000	1	1	н/с	
<u>Материалы по обоснованию</u>					
3	Чертеж по обоснованию проекта межевания территории М 1:5000	1	1	н/с	

ВВЕДЕНИЕ

Подготовка проекта межевания территории улично-дорожной сети поселка Соколовка городского округа Верхняя Пышма, осуществляется без подготовки проекта планировки территории, в целях установления, изменения, отмены красных линий для застроенных территорий, в границах которых не планируется размещение новых объектов капитального строительства.

Проект межевания территории разработан на основании:

- Постановления администрации городского округа Верхняя Пышма от 20.11.2019 № 1262 «О разработке проектов межевания территории»;
- Постановления администрации городского округа Верхняя Пышма от 12.12.2019 № 1328 «О разработке документации по планировке территории (проектов межевания территории)»;
- Технического задания на разработку документации по планировке территории (проектов межевания территории), утвержденное постановлением администрации городского округа Верхняя Пышма от 12.12.2019 № 1328.

При разработке проекта межевания территории учтены следующие нормативные акты:

- Градостроительный кодекс Российской Федерации (в действующей редакции);
- Земельный кодекс Российской Федерации (в действующей редакции);
- Водный кодекс Российской Федерации (в действующей редакции);
- Лесной кодекс Российской Федерации (в действующей редакции);
- Федеральный закон от 24.07.2007 г. № 221-ФЗ «О кадастровой деятельности»;
- Федеральный закон от 30.12.2009 № 384-ФЗ «Технический регламент о безопасности зданий и сооружений»;
- СП 42.13330.2016 «Градостроительство. Планировка и застройка городских и сельских поселений». Актуализированная редакция СНиП 2.07.01-89*;
- СП 34.13330.2012 «Автомобильные дороги». Актуализированная редакция СНиП 2.05.02-85*;
- СП 30-102-99 «Планировка и застройка территорий малоэтажного строительства»;

- РДС 30-201-98 «Инструкция о порядке проектирования и установления красных линий в городах и других поселениях Российской Федерации»;
- Генеральный план городского округа Верхняя Пышма применительно к территории поселка Соколовка, утвержденный Решением Думы городского округа Верхняя Пышма «О внесении изменений в Генеральный план городского округа и Правил землепользования и застройки городского округа Верхняя Пышма» № 12/06 от 27 июня 2019 г., разработанный филиалом ФГБУ «ЦНИИП Минстроя России» УралНИИпроект;
- Правила землепользования и застройки городского округа Верхняя Пышма применительно к территории поселка Соколовка, утвержденные Решением Думы городского округа Верхняя Пышма №15/4 от 31 октября 2019г.;
- Постановление администрации городского округа Верхняя Пышма «Об утверждении схем расположения земельных участков под городские леса на территории городского округа Верхняя Пышма» № 640 от 11 сентября 2017г.;
- Решение Думы городского округа Верхняя Пышма «О нормативах градостроительного проектирования городского округа Верхняя Пышма» № 40/5 от 25 февраля 2016г.

Для подготовки проекта межевания территории использовались следующие материалы сведения Единого государственного реестра недвижимости.

ПОЯСНИТЕЛЬНАЯ ЗАПИСКА

Территория, на которую разрабатывается проект межевания территории, расположена в Свердловской области, в городском округе Верхняя Пышма, поселок Соколовка, в границах кадастрового квартала: 66:36:1101001.

Территория проектирования относится к категории земель: земли населенных пунктов.

Территориальное развитие поселка Соколовка крайне ограничено. Большая часть территории поселка занята индивидуальными и малоэтажными жилыми домами. Особо охраняемые природные территории и территории объектов культурного наследия на участке проектирования отсутствуют. Участок проектирования расположен вне границ зон специального назначения, вне зон месторождений полезных ископаемых.

Подготовка проекта межевания территории осуществляется применительно к территории элемента планировочной структуры – улично-дорожной сети населенного пункта.

Границы территории, в отношении которой утверждается проект межевания (улично-дорожной сети, территорий общего пользования) определены устанавливаемыми красными линиями улично-дорожной сети населенного пункта, за исключением границ территорий, в отношении которых ранее утверждены проекты планировки территории.

Подготовка проекта межевания территории осуществляется для установления, изменения, отмены красных линий для застроенных территорий, в границах которых не планируется размещение новых объектов капитального строительства, применительно к которым не предусматривается осуществление деятельности по комплексному и устойчивому развитию территории.

Красные линии - линии, которые обозначают границы территорий общего пользования и подлежат установлению, изменению или отмене в документации по планировке территории.

Площадь территории в границах красных линий составила 41153,13 м² (4,1 га).

Проект межевания территории состоит из основной части, которая подлежит утверждению, и материалов по обоснованию проекта.

Основная часть проекта межевания территории включает в себя настоящую текстовую часть и чертеж межевания территории.

Текстовая часть проекта межевания территории включает в себя:

1) сведения о границах территории, в отношении которой утверждается проект межевания, содержащие перечень координат характерных точек этих границ в системе координат МСК-66 (местной системе координат Свердловской области), используемой для ведения Единого государственного реестра недвижимости (приведен в таблице 2 настоящей текстовой части);

2) перечень координат характерных точек красных линий в системе координат МСК-66 (местной системе координат Свердловской области), используемой для ведения Единого государственного реестра недвижимости, система высот – Балтийская (приведен в таблице 1 настоящей текстовой части).

На чертеже межевания территории отображены:

1) границы существующих элементов планировочной структуры – Улично-дорожной сети, Территорий общего пользования, за исключением улично-дорожной сети (обозначены красными линиями, поскольку такие границы совпадают с красными линиями);

2) красные линии, утверждаемые проектом межевания территории в соответствии с пунктом 2 части 2 статьи 43 Градостроительного кодекса Российской Федерации;

3) линии отступа от красных линий в целях определения мест допустимого размещения зданий, строений, сооружений в границах улично-дорожной сети и территорий общего пользования (обозначены красными линиями, поскольку такие линии отступа совпадают с красными линиями и отступ от красных линий составляет 0 м (за исключением случаев показа линий отступа от красных линий специальным условным знаком);

4) границы территории, в отношении которой утверждается проект межевания (обозначены красными линиями, за исключением случаев показа таких границ специальным условным знаком).

Материалы по обоснованию проекта межевания территории включают в себя чертеж, на котором отображены:

1) границы существующих земельных участков;

2) границы зон с особыми условиями использования территорий;

3) местоположение существующих объектов капитального строительства.

В соответствии со ст. 19 Правил землепользования и застройки городского округа, минимальный отступ от границ земельных участков в целях определения мест допустимого размещения зданий, строений, сооружений, за пределами которых запрещено строительство зданий, строений, сооружений, не применяется для тех сторон границы участка,

расстояния от которых определены линией отступа от красной линии.

В настоящем Проекте межевания территории земельные участки не образуются и не изменяются, поскольку целью проекта является установление, изменение, отмена красных линий для застроенных территорий, в границах которых не планируется размещение новых объектов капитального строительства.

Координаты характерных точек границ территории, в отношении которой утверждается проект межевания, определены в соответствии с требованиями к точности определения координат характерных точек границ, установленных в соответствии с Градостроительным кодексом Российской Федерации для территориальных зон.

Таблица 1

Перечень координат характерных точек красных линий

№ п/п	№ точки	X	Y
1	1	418715,0800	1535128,0900
	2	418746,5300	1535087,4100
	3	418755,0300	1535088,4800
	4	418760,1700	1535092,4600
	5	418709,1100	1535158,8200
	6	418715,7600	1535139,2600
	1	418715,0800	1535128,0900
2	1	418183,1500	1535098,9700
	2	418229,4700	1535058,1500
	3	418251,5400	1535020,0900
	4	418435,3700	1535047,8500
	5	418434,2400	1535053,3400
	6	418255,8600	1535028,7600
	7	418239,3600	1535058,3200
	8	418262,4200	1535088,6300
	9	418301,2700	1535126,8100
	10	418414,9300	1535145,3100
	11	418412,9500	1535152,9200
	12	418297,4800	1535134,3000
	13	418256,4000	1535093,9300
	14	418235,3700	1535066,2800
	15	418188,4600	1535107,6100
	1	418183,1500	1535098,9700
3	1	418406,6400	1535320,4600
	2	418345,8700	1535316,3000
	3	418338,2000	1535409,1600
	4	418326,2400	1535408,1700
	5	418343,6900	1535197,0100
	6	418212,7500	1535179,7300
	7	418193,5800	1535155,4100
	8	418212,9000	1535155,6900

№ п/п	№ точки	X	Y
	9	418220,7500	1535165,6500
	10	418409,4700	1535190,5600
	11	418416,6200	1535204,2000
	12	418416,4200	1535206,4600
	13	418413,6600	1535206,2400
	14	418355,6000	1535198,5800
	15	418347,1100	1535301,3500
	16	418407,6900	1535305,5000
	1	418406,6400	1535320,4600
4	1	417953,5900	1535310,5200
	2	417901,5500	1535347,4800
	3	417945,7700	1535408,0100
	4	418023,0600	1535416,8800
	5	418013,4700	1535527,9900
	6	417971,2900	1535597,6900
	7	418083,1500	1535622,1100
	8	418201,8500	1535733,1100
	9	418258,6900	1535762,9900
	10	418255,1800	1535769,6700
	11	418250,7000	1535775,7400
	12	418193,0800	1535745,4500
	13	418134,3700	1535690,5500
	14	418065,6100	1535794,1000
	15	418072,3700	1535895,7500
	16	418066,7700	1535896,0800
	17	418062,3600	1535895,9000
	18	418055,8200	1535797,4700
	19	417904,0600	1535788,5000
	20	417905,1300	1535655,5400
	21	417781,6800	1535637,4300
	22	417781,2500	1535632,3200

№ П/П	№ точки	X	Y
	23	417781,9700	1535627,3700
	24	417908,5300	1535645,9300
	25	417949,3300	1535608,2500
	26	417775,9200	1535570,3900
	27	417775,2400	1535562,5700
	28	417776,8400	1535555,2400
	29	417960,9600	1535595,4400
	30	418003,7100	1535524,8100
	31	418012,2600	1535425,7100
	32	417940,2800	1535417,4400
	33	417893,8500	1535353,8900
	34	417772,1300	1535466,2000
	35	417776,3700	1535441,1600
	36	417884,9400	1535341,6900
	37	417812,6800	1535242,7600
	38	417820,7500	1535236,8600
	39	417892,7000	1535335,3600
	40	417944,9800	1535298,2400
	1	417953,5900	1535310,5200
	42	417914,1400	1535779,0800

№ П/П	№ точки	X	Y
	43	418057,9400	1535787,5800
	44	418116,1900	1535699,8500
	45	417914,9400	1535679,8700
	42	417914,1400	1535779,0800
	47	418125,5800	1535685,7100
	48	418126,9700	1535683,6300
	49	418075,9200	1535635,8900
	50	417961,2600	1535610,8600
	51	417915,1500	1535653,4300
	52	417915,0600	1535664,8100
	47	418125,5800	1535685,7100
5	1	417782,9000	1535651,9900
	2	417790,3800	1535651,4800
	3	417792,5800	1535683,8700
	4	417631,1100	1535802,5000
	5	417626,6700	1535796,4500
	6	417625,1700	1535788,2500
	7	417777,0500	1535676,6600
	8	417775,5800	1535654,8800
	1	417782,9000	1535651,9900

Таблица 2

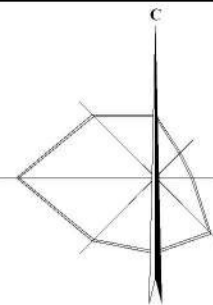
Перечень координат характерных точек границ территории, в отношении которой утверждается проект межевания

№ п/п	№ точки	X	Y
1	1	418715,0800	1535128,0900
	2	418746,5300	1535087,4100
	3	418755,0300	1535088,4800
	4	418760,1700	1535092,4600
	5	418709,1100	1535158,8200
	6	418715,7600	1535139,2600
	1	418715,0800	1535128,0900
2	1	418183,1500	1535098,9700
	2	418229,4700	1535058,1500
	3	418251,5400	1535020,0900
	4	418435,3700	1535047,8500
	5	418434,2400	1535053,3400
	6	418255,8600	1535028,7600
	7	418239,3600	1535058,3200
	8	418262,4200	1535088,6300
	9	418301,2700	1535126,8100
	10	418414,9300	1535145,3100
	11	418412,9500	1535152,9200
	12	418297,4800	1535134,3000
	13	418256,4000	1535093,9300
	14	418235,3700	1535066,2800
	15	418188,4600	1535107,6100
	1	418183,1500	1535098,9700
3	1	418406,6400	1535320,4600
	2	418345,8700	1535316,3000
	3	418338,2000	1535409,1600
	4	418326,2400	1535408,1700
	5	418343,6900	1535197,0100
	6	418212,7500	1535179,7300
	7	418193,5800	1535155,4100

№ п/п	№ точки	X	Y
	8	418212,9000	1535155,6900
	9	418220,7500	1535165,6500
	10	418409,4700	1535190,5600
	11	418416,6200	1535204,2000
	12	418416,4200	1535206,4600
	13	418413,6600	1535206,2400
	14	418355,6000	1535198,5800
	15	418347,1100	1535301,3500
	16	418407,6900	1535305,5000
	1	418406,6400	1535320,4600
4	1	417953,5900	1535310,5200
	2	417901,5500	1535347,4800
	3	417945,7700	1535408,0100
	4	418023,0600	1535416,8800
	5	418013,4700	1535527,9900
	6	417971,2900	1535597,6900
	7	418083,1500	1535622,1100
	8	418201,8500	1535733,1100
	9	418258,6900	1535762,9900
	10	418255,1800	1535769,6700
	11	418250,7000	1535775,7400
	12	418193,0800	1535745,4500
	13	418134,3700	1535690,5500
	14	418065,6100	1535794,1000
	15	418072,3700	1535895,7500
	16	418066,7700	1535896,0800
	17	418062,3600	1535895,9000
	18	418055,8200	1535797,4700
	19	417904,0600	1535788,5000
	20	417905,1300	1535655,5400

№ П/П	№ точки	X	Y
	21	417781,6800	1535637,4300
	22	417781,2500	1535632,3200
	23	417781,9700	1535627,3700
	24	417908,5300	1535645,9300
	25	417949,3300	1535608,2500
	26	417775,9200	1535570,3900
	27	417775,2400	1535562,5700
	28	417776,8400	1535555,2400
	29	417960,9600	1535595,4400
	30	418003,7100	1535524,8100
	31	418012,2600	1535425,7100
	32	417940,2800	1535417,4400
	33	417893,8500	1535353,8900
	34	417772,1300	1535466,2000
	35	417776,3700	1535441,1600
	36	417884,9400	1535341,6900
	37	417812,6800	1535242,7600
	38	417820,7500	1535236,8600
	39	417892,7000	1535335,3600
	40	417944,9800	1535298,2400
	1	417953,5900	1535310,5200

№ П/П	№ точки	X	Y
	42	417914,1400	1535779,0800
	43	418057,9400	1535787,5800
	44	418116,1900	1535699,8500
	45	417914,9400	1535679,8700
	42	417914,1400	1535779,0800
	47	418125,5800	1535685,7100
	48	418126,9700	1535683,6300
	49	418075,9200	1535635,8900
	50	417961,2600	1535610,8600
	51	417915,1500	1535653,4300
	52	417915,0600	1535664,8100
	47	418125,5800	1535685,7100
5	1	417782,9000	1535651,9900
	2	417790,3800	1535651,4800
	3	417792,5800	1535683,8700
	4	417631,1100	1535802,5000
	5	417626,6700	1535796,4500
	6	417625,1700	1535788,2500
	7	417777,0500	1535676,6600
	8	417775,5800	1535654,8800
	1	417782,9000	1535651,9900



**ПРОЕКТ МЕЖЕВАНИЯ ТЕРРИТОРИИ НАСЕЛЕННЫХ ПУНКТОВ ГОРОДСКОГО ОКРУГА ВЕРХНЯЯ ПЫШМА ПРИМЕНИТЕЛЬНО К ТЕРРИТОРИИ ПОСЕЛКА СОКОЛОВКА
В ЦЕЛЯХ ОПРЕДЕЛЕНИЯ ГРАНИЦ ТЕРРИТОРИИ ОБЩЕГО ПОЛЬЗОВАНИЯ.**

**ОСНОВНАЯ (УТВЕРЖДАЕМАЯ) ЧАСТЬ.
ЧЕРТЕЖ МЕЖЕВАНИЯ ТЕРРИТОРИИ. МАСШТАБ 1:5000**

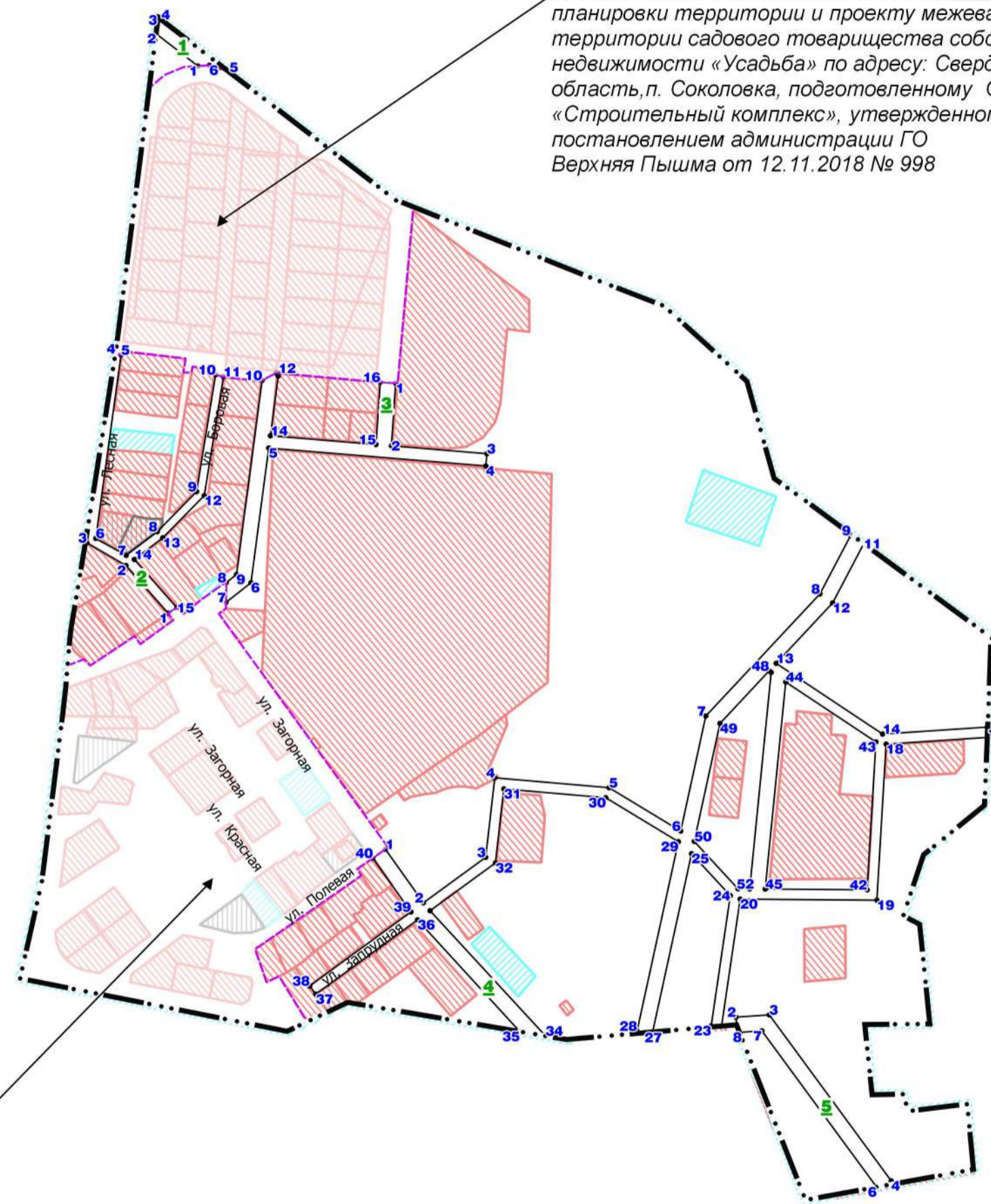
УСЛОВНЫЕ ОБОЗНАЧЕНИЯ

- Граница населенного пункта
- Границы территории, в отношении которой утверждается проект межевания, не совпадающие с красными линиями
- Красные линии, утверждаемые проектом межевания территории
- Номера красных линий, утверждаемых проектом межевания территории
- Номера поворотных точек красных линий, утверждаемых проектом межевания территории

ЗЕМЕЛЬНЫЕ УЧАСТКИ, СВЕДЕНИЯ О КОТОРЫХ ВНЕСЕНЫ В ЕГРН

- Площадь уточненная
- Площадь декларированная
- Сведения о виде площади неизвестны

Красные линии установлены согласно проекту планировки территории и проекту межевания территории садового товарищества собственников недвижимости «Усадьба» по адресу: Свердловская область, п. Соколовка, подготовленному ООО «Строительный комплекс», утвержденному постановлением администрации ГО Верхняя Пышма от 12.11.2018 № 998



Красные линии установлены согласно проекту планировки территории и проекту межевания, ограниченной ул. Гражданская, ул. Загорная, ул. Полевая п. Соколовка по адресу: Свердловская область, п. Соколовка, подготовленному МБУ «Центр пространственного развития городского округа Верхняя Пышма», утвержденному постановлением администрации ГО

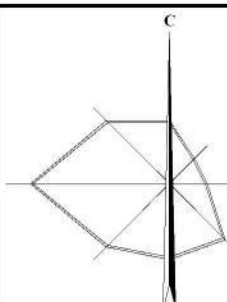
Границы территории, в отношении которой утверждается проект межевания, обозначены красными линиями (за исключением случаев показа таких границ специальным условным знаком).

Границы существующих элементов планировочной структуры (Улично-дорожной сети, Территорий общего пользования, за исключением улично-дорожной сети) обозначены красными линиями, поскольку такие границы совпадают с красными линиями.

Линии отступа от красных линий в целях определения мест допустимого размещения зданий, строений, сооружений обозначены красными линиями, поскольку такие линии отступа совпадают с красными линиями и отступ от красных линий составляет 0 м (за исключением случаев показа линий отступа от красных линий специальным условным знаком).

Изм.	Кол. у.	Лист	Модок	Подп.	Дата	Проект межевания территории населенных пунктов городского округа Верхняя Пышма применительно к территории поселка Соколовка в целях определения границ территории общего пользования.	Стадия	Лист	Листов
Разраб.		Верхотурцева		<i>В.К.</i>	05.20		Проект межевания территории п. Соколовка	ДПТ	2
Проверил		Федосов		<i>С.Ф.</i>	05.20				
Н. контр.		Шряев		<i>М.Ш.</i>	05.20	Основной чертеж межевания территории Масштаб 1:5000	ООО "КОПИС"		
Ген. дир.		Рычков		<i>А.Р.</i>	05.20				

**ПРОЕКТ МЕЖЕВАНИЯ ТЕРРИТОРИИ НАСЕЛЕННЫХ ПУНКТОВ ГОРОДСКОГО ОКРУГА ВЕРХНЯЯ ПЫШМА ПРИМЕНИТЕЛЬНО К ТЕРРИТОРИИ ПОСЕЛКА СОКОЛОВКА
В ЦЕЛЯХ ОПРЕДЕЛЕНИЯ ГРАНИЦ ТЕРРИТОРИИ ОБЩЕГО ПОЛЬЗОВАНИЯ.**



**МАТЕРИАЛЫ ПО ОБОСНОВАНИЮ
ЧЕРТЕЖ ПО ОБОСНОВАНИЮ ПРОЕКТА МЕЖЕВАНИЯ ТЕРРИТОРИИ. МАСШТАБ 1:5000**

УСЛОВНЫЕ ОБОЗНАЧЕНИЯ

- : Граница населенного пункта
 - : Границы территории, в отношении которой утверждается проект межевания, не совпадающие с красными линиями
 - : Красные линии, утверждаемые проектом межевания территории
 - : Номера красных линий, утверждаемых проектом межевания территории
 - : Номера поворотных точек красных линий, утверждаемых проектом межевания территории
- ЗОНЫ С ОСОБЫМИ УСЛОВИЯМИ ИСПОЛЬЗОВАНИЯ ТЕРРИТОРИИ**
- : Водоохранные зоны
 - : Прибрежные защитные полосы
 - : Зоны с особыми условиями использования территории по данным ЕГРН
- ЗОНЫ ДЕЙСТВИЯ ИНЫХ ОГРАНИЧЕНИЙ ИСПОЛЬЗОВАНИЯ ЗЕМЕЛЬНЫХ УЧАСТКОВ И ОБЪЕКТОВ КАПИТАЛЬНОГО СТРОИТЕЛЬСТВА**
- : Береговые полосы
- ЗЕМЕЛЬНЫЕ УЧАСТКИ, СВЕДЕНИЯ О КОТОРЫХ ВНЕСЕНЫ В ЕГРН**
- : Площадь уточненная
 - : Площадь декларированная
 - : Сведения о виде площади неизвестны

Красные линии установлены согласно проекту планировки территории и проекту межевания территории садового товарищества собственников недвижимости «Усадьба» по адресу: Свердловская область, п. Соколовка, подготовленному ООО «Строительный комплекс», утвержденному постановлением администрации ГО Верхняя Пышма от 12.11.2018 № 998



Красные линии установлены согласно проекту планировки территории и проекту межевания, ограниченной ул. Гражданская, ул. Загорная, ул. Полевая п. Соколовка по адресу: Свердловская область, п. Соколовка, подготовленному МБУ «Центр пространственного развития городского округа Верхняя Пышма», утвержденному постановлением администрации ГО

Границы территории, в отношении которой утверждается проект межевания, обозначены красными линиями (за исключением случаев показа таких границ специальным условным знаком).

Границы существующих элементов планировочной структуры (Улично-дорожной сети, Территорий общего пользования, за исключением улично-дорожной сети) обозначены красными линиями, поскольку такие границы совпадают с красными линиями.

Линии отступа от красных линий в целях определения мест допустимого размещения зданий, строений, сооружений обозначены красными линиями, поскольку такие линии отступа совпадают с красными линиями и отступ от красных линий составляет 0 м (за исключением случаев показа линий отступа от красных линий специальным условным знаком).

Изм.	Кол.ч.	Лист	Модок	Подп.	Дата			
Разраб.	Верхотурцева				05.20	Проект межевания территории населенных пунктов городского округа Верхняя Пышма применительно к территории поселка Соколовка в целях определения границ территории общего пользования.		
Проверил	Федосов				05.20	Стадия	Лист	Листов
						ДПТ	3	1
Н. контр.	Ширяев				05.20	ООО "КОПТИС"		
Ген. дир.	Рычков				05.20			
Чертеж по обоснованию проекта межевания территории. Масштаб 1:5000								