

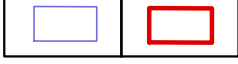

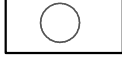
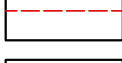



УСЛОВНЫЕ ОБОЗНАЧЕНИЯ

-  Граница проектирования
-  Проектная красная линия
-  границы земельных участков
- 
-  Проектируемые границы участков
-  Оси проектируемых улиц
-  Линии регулирования застройки

Экспликация земельных участков

№	Адрес	разрешенное использование	\$(м2) ЗУ
зу1	Ул. Сапожникова	Для эксплуатации 9-ти этажного жилого дома	10067
зу2	Ул. Машиностроителей	Для проектирования и строительства центра детского творчества	2418
зу3	Ул. Машиностроителей	Для эксплуатации 9-ти этажного жилого дома	5697
зу4	Ул. Гороховая	Для проектирования и строительства торгового центра	6645
зу5	Ул. Машиностроителей	Для проектирования, строительства и эксплуатации ДОУ	14997
зу6	Ул. Гороховая	Для проектирования и строительства пожарного депо	3447
зу7	Ул. Гороховая	Для проектирования и строительства физкультурно-оздоровительного комплекса	10208
зу8	Ул. Гороховая	Для эксплуатации 9-ти этажного жилого дома	5435

						01-14-ППТ				
						Проект внесения изменений в проект планировки территории микрорайона "А" жилого района "Северный" города Верхняя Пышма				
Изм.	Кол.уч.	Лист	Недок	Подпись	Дата	Проект межевания территории		Стадия	Лист	Листов
								П	1	2
Н.контроль		Шпак			06.14	Проект межевания территории М 1:5000		МБУ "Управление капитального строительства и стратегического развития" ГО Верхняя Пышма		
Проверил		Мулукова		06.14						
Разработал		Степанова		06.14						

