


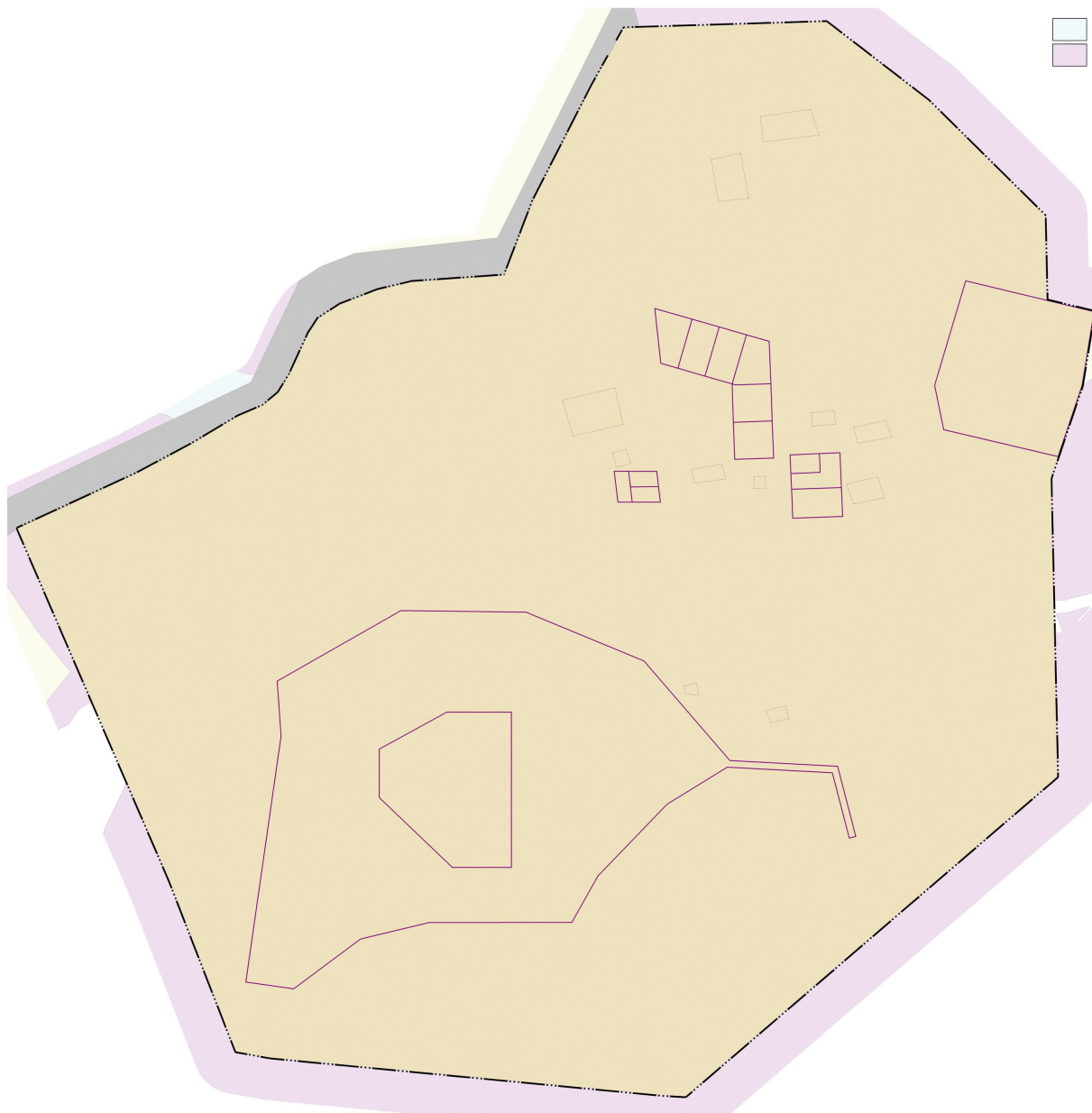


### УСЛОВНЫЕ ОБОЗНАЧЕНИЯ

-  Граница населенного пункта существующая
  -  Кадастровое деление территории
- ЗЕМЛИ ПО КАТЕГОРИЯМ**
-  Земли населенных пунктов
  -  Земли сельскохозяйственного назначения
  -  Земли промышленности, энергетики, транспорта, связи, радиовещания, телевидения, информатики, земли для обеспечения космической деятельности, земли оборонно-безопасности и земли иного специального назначения
  -  Земли водного фонда
  -  Земли запаса



ИНВ. № ЭКЗ.

Имя	Фамилия	Дата	Подпись	Дата	Содержимый лист	Страна	Лист	Выпуск
Пример	Иванов	10.12.11		10.12.11	ГТД	3	1	
И. Иванов	И. Иванов	10.12.11		10.12.11	Служба геодезии и картографии			
В. Петров	В. Петров	10.12.11		10.12.11	Служба геодезии и картографии			

Служба геодезии и картографии  
Москва 12000

ОКЖ "Кадастровый центр"