











УСЛОВНЫЕ ОБОЗНАЧЕНИЯ

-  Граница проектирования
-  Красная линия
-  Граница кадастрового квартала
-  Граница существующих земельных участков
-  Условный номер существующих участков
-  Условный номер образуемого земельного участка
-  Условный номер образуемой части земельного участка
-  Образуемый земельный участок
-  Образуемая часть земельного участка
-  Проектируемые красные линии, обозначающие границу территории, предназначенную для строительства линейного объекта

261 - 03/2019 - ПП.ПМ					
Проект планировки и пролет межевания территории для размещения линейного объекта "Л1 110 кВ Сварочная - Электромедь №2" в городе Верный Кыштым					
Имя	Колуч	Лист	Лист	Дата	
ГМП	Бруниев Е.В.	7	1	03.2019	
ГАП	Симонова О.Д.			03.2019	Основная часть проекта межевания территории
Гл. специалист	Буранин А.А.			03.2019	
Чертеж межевания территории, М 1:2000					Страница
					Лист
					7
					1
					ООО "Гестор"