

Муниципальное бюджетное учреждение
«Центр пространственного развития городского округа Верхняя Пышма»

**ВНЕСЕНИЕ ИЗМЕНЕНИЙ
В ПРОЕКТ МЕЖЕВАНИЯ
ТЕРРИТОРИИ В ГРАНИЦАХ УЛИЦ ПЕТРОВА-
ОКТЯБРЬСКАЯ-КЛАРЫ ЦЕТКИН
ГОРОДА ВЕРХНЯЯ ПЫШМА**

Проект межевания территории

Основная (утверждаемая) часть

шифр: 09/10/2020/815 – ПМТ

Том 3

| Изм. | № док. | Подпись | Дата |
|------|--------|---|------------|
| 7 | |  | 02.2021 г. |
| | | | |
| | | | |

г.Верхняя Пышма
2021 г.

Муниципальное бюджетное учреждение
«Центр пространственного развития городского округа Верхняя Пышма»

**ВНЕСЕНИЕ ИЗМЕНЕНИЙ
В ПРОЕКТ МЕЖЕВАНИЯ
ТЕРРИТОРИИ В ГРАНИЦАХ УЛИЦ ПЕТРОВА-
ОКТЯБРЬСКАЯ-КЛАРЫ ЦЕТКИН
ГОРОДА ВЕРХНЯЯ ПЫШМА**

Проект межевания территории

Основная (утверждаемая) часть

шифр: 09/10/2020/815 – ПМТ

Том 3

Заказчик: Администрация ГО Верхняя Пышма;

Основание для разработки: Постановление администрации ГО Верхняя Пышма от 09.10.2020 № 815; Поручение администрации ГО Верхняя Пышма от 22.09.2020 № 2676.

Исполнитель: МБУ «ЦПР ГО Верхняя Пышма».

Директор _____


Г.Ш. Садриева

Начальник отдела
кадастровых работ
и градостроительной
деятельности _____


О.Р. Дьячкова

г.Верхняя Пышма

2021 г.

АВТОРСКИЙ КОЛЛЕКТИВ:

Инженер – проектировщик 1 категории


МБУ «ЦПР ГО Верхняя Пышма»

(рег.номер: П-103861 от 27.08.2019

в Национальном реестре специалистов

в области инженерных изысканий и

архитектурно-строительного проектирования)




А.П. Труфанова

Кадастровый инженер

МБУ «ЦПР ГО Верхняя Пышма»




(квалификационный аттестат № 66-14-812)



Р.П. Старостина

**г.Верхняя Пышма
2021 г.**

**Лист регистрации изменений
к проекту межевания территории**

| | | | | | | | |
|-------------------|-------------|--|---|-------|--|-------------------|----------------------|
| Разрешение | | Обозначение | 09/10/2020/815-ППТ | | | | |
| 09/10/2020/815 | | Наименование объекта | Проект межевания территории | | | | |
| Изм. | Лист | Содержание изменения | | | Код | Примечание | |
| | | Внесение изменений в проект межевания территории в границах улиц Петрова-Октябрьская-Клары Цеткин города Верхняя Пышма | | | | | |
| 7 | ПЗ | Нов. (с учетом Заключения комиссии по проведению общественных обсуждений от 19.03.2021 года) | | | 3 | | |
| | 1 | Зам.«Чертеж проекта межевания территории М 1:2000" (с учетом Заключения комиссии по проведению общественных обсуждений от 19.03.2021 года.) | | | 3 | | |
| | 2 | Нов. «Чертеж красных линий М 1:1000" | | | 3 | | |
| | 3 | Нов. «Чертеж проекта межевания территории (на период подготовки) М 1:1000" | | | 3 | | |
| | 4 | Нов. «Чертеж проекта межевания территории (на расчетный срок) М 1:1000" | | | 3 | | |
| Изм.внес | | Труфанова А. |  | 02.21 | МБУ «Центр пространственного развития ГО Верхняя Пышма» | Лист | Лис - тов |
| Изм.внес | | Старостина Р. |  | 02.21 | | | |
| Составил | | Труфанова А. |  | 02.21 | | | |
| | | | | | | | |
| | | | | | | | 1 |

**СОСТАВ
ПРОЕКТА ПЛАНИРОВКИ И ПРОЕКТА МЕЖЕВАНИЯ ТЕРРИТОРИИ**

| № тома | Обозначение | Наименование | Примечание |
|--|------------------------|---|-------------------|
| Проект планировки и проект межевания территории | | | |
| 1 | 09/10/2020/815 – ППТ | Проект планировки территории. Основная (утверждаемая) часть. | Том 1 |
| 2 | 09/10/2020/815 – ППТ.2 | Материалы по обоснованию проекта планировки территории. | Том 2 |
| 3 | 09/10/2020/815 – ПМТ | Проект межевания территории. Основная (утверждаемая) часть. | Том 3 |
| 4 | 09/10/2020/815 – ПМТ.2 | Материалы по обоснованию проекта межевания территории. | Том 4 |

СОДЕРЖАНИЕ:

| Обозначение | Наименование | Примечание |
|----------------------------|---|------------|
| 09/10/2020/815 – ПМТ.С | Содержание | |
| 09/10/2020/815 – ПМТ.СП | Состав проекта планировки и проекта межевания территории | |
| | Текстовая часть | |
| 09/10/2020/815 – ПМТ. ПЗ | Общие данные | л.6 |
| | 2. Сведения о земельных участках и их частях | л.9 |
| | 2.1 Перечень земельных участков, подлежащих изъятию для муниципальных нужд | л.13 |
| | 2.2 Сведения об образуемых земельных участках (на период подготовки) | л.22 |
| | 2.3 Ведомость координат образуемых земельных участков (на период подготовки) | л.27 |
| | 2.4 Сведения об образуемых земельных участках (на расчетный срок) | л.54 |
| | 2.5 Ведомость координат образуемых земельных участков (на расчетный срок) | л.55 |
| Приложение | Постановление администрации городского округа Верхняя Пышма от 09.10.2020 № 815 | |
| | Задание на подготовку проекта внесения изменений, утвержденное постановлением администрации от 09.10.2020 № 815 | |
| | Задание на подготовку документации по планировке территории: «Внесение изменений в проект межевания территории в границах улиц Петрова-Октябрьская -Клары Цеткин города Верхняя Пышма | |
| | Графическая часть | |
| 09/10/2020/815 – ПМТ. ГЧ 1 | Основной чертеж проекта межевания территории М 1:2000 | л.1 |
| 09/10/2020/815 – ПМТ. ГЧ 2 | Чертеж красных линий М 1:1000 | л.2 |
| 09/10/2020/815 – ПМТ. ГЧ 3 | Чертеж проекта межевания территории (на период подготовки) | л.3 |
| 09/10/2020/815 – ПМТ. ГЧ 4 | Чертеж проекта межевания территории (на расчетный срок) | л.4 |

ОБЩИЕ ДАННЫЕ:

Подготовка внесения изменений в проект межевания территории в границах улиц Петрова – Октябрьская – Клары Цеткин города Верхняя Пышма, утвержденный постановлением администрации городского округа Верхняя Пышма от 15.07.2020 № 566 «Об утверждении внесения изменений в проект «Внесение изменений в проект межевания территории в границах улиц Петрова-Октябрьская –Клары Цеткин города Верхняя Пышма», осуществляется на основании:

- 1) Постановления администрации городского округа Верхняя Пышма от 09.10.2020 № 815 «О внесении изменений в «Проект планировки территории в границах улиц Петрова – Октябрьская – Клары Цеткин города Верхняя Пышма» и внесении изменений в «Проект межевания территории в границах улиц Петрова – Октябрьская – Клары Цеткин города Верхняя Пышма»;
- 2) Задания на подготовку внесения изменений в «Проект планировки территории в границах улиц Петрова – Октябрьская – Клары Цеткин города Верхняя Пышма» и внесении изменений в «Проект межевания территории в границах улиц Петрова – Октябрьская – Клары Цеткин города Верхняя Пышма», утвержденному постановлением администрации городского округа Верхняя Пышма от 09.10.2020 № 815;
- 3) Поручения главы администрации городского округа Верхняя Пышма от 22.09.2020 № 2676 «О внесении изменений в проект межевания территории»;
- 4) Задания на подготовку документации по планировке территории: «Внесение изменений в проект межевания территории в границах улиц Петрова-Октябрьская – Клары Цеткин города Верхняя Пышма»

Подготовка внесения изменений в проект межевания осуществляется для выделения элементов планировочной структуры, установления границ территорий общего пользования, границ зон планируемого размещения объектов капитального строительства, определения характеристик и очередности планируемого развития территории.

Изменения в проект межевания вышеуказанной территории вносятся в части:

- Уточнения (изменения) координат красных линий улицы Волоскова (от ул.Орджоникидзе до ул. Красных Партизан) в целях определения и установления границ линейного объекта местного значения, в связи с проведенным ФГБУН «Институтом горного дела Уральского отделения Российской академии наук» (ИГД УрО РАН) исследованием фактического состояния процесса сдвижения и оценки возможности использования указанной территории на подработанных участках по ул. Волоскова (между ул. Октябрьской и ул. Красных Партизан) в городе Верхняя Пышма в пределах зоны опасных сдвижений строительства автомобильной дороги.
- Формирование земельного участка под существующими инженерными сооружениями местного значения – насосной станции № 292 (инв.901258), резервуаров: инв.№ 901293; инв.№ 901294, расположенных вблизи жилого дома по ул. Петрова, д.35/9;
- Изменения границы проектирования проекта планировки территории, в связи с изменением трассировки линейного объекта местного значения – улицы Волоскова в связи с проведенными исследованиями на подработанной территории. (Координаты действия проекта межевания приведены в Таблице № 6 данного проекта).

Проект межевания территории разработан с учетом:

- Генерального плана городского округа Верхняя Пышма, утвержденный Решением Думы городского округа Верхняя Пышма от 26.02.2010 № 16/1 (в действующей редакции);

- Правил землепользования и застройки на территории городского округа Верхняя Пышма, утвержденных Решением Думы городского округа Верхняя Пышма от 31 октября 2019 г. № 15/4 (в ред. от 26.03.2020 № 20-7);
- Нормативов градостроительного проектирования городского округа Верхняя Пышма, утвержденные Решением Думы городского округа Верхняя Пышма от 25.02.2016 № 40/5;
- Градостроительной документации: Проекта планировки территории в границах улиц Петрова – Октябрьская – Клары Цеткин города Верхняя Пышма, утвержденному постановлением администрации городского округа Верхняя Пышма от 28.09.2015 № 1534 «Об утверждении проекта планировки территории»;
- Градостроительной документации: Внесение изменений в проект межевания территории в границах улиц Петрова – Октябрьская – Клары Цеткин города Верхняя Пышма, утвержденный постановлением администрации городского округа Верхняя Пышма от 15.07.2020 № 566 «Об утверждении внесения изменений в проект «Внесение изменений в проект межевания территории в границах улиц Петрова-Октябрьская – Клары Цеткин города Верхняя Пышма»;
- Эскизного проекта по объекту: «Жилой многоквартирный дом по адресу: Свердловская область, г. Верхняя Пышма, ул. Петрова » (шифр: 22-07/20-01-ЭП);
- Материалов проектной документации по объекту: «Строительство автомобильной дороги по ул. Волоскова г. Верхняя Пышма Свердловской области», разработанных филиалом проектного института АО «Свердловскавтодор»;

При разработке проекта учтены и использованы следующие законодательные и нормативные документы:

- Градостроительный кодекс Российской Федерации (в действующей редакции);

- Земельный кодекс Российской Федерации (в действующей редакции);
- Приказ Минстроя России от 25.04.2017 № 742/пр «О Порядке установления и отображения красных линий, обозначающих границы территорий, занятых линейными объектами и (или) предназначенных для размещения линейных объектов»;
- Постановление Правительства Российской Федерации от 12 мая № 564 «Об утверждении Положения о составе и содержании проектов планировки территории, предусматривающих размещение одного или нескольких линейных объектов» (с изм. на 26.08.2020 г.);

В соответствии с п.3 ст.41.1. Градостроительного кодекса Российской Федерации координирование поворотных точек красных линий и границ формируемых земельных участков предусмотрено в системе координат МСК-66, 1-зона – системе координат, используемой для ведения Единого государственного реестра недвижимости.

2. Сведения о земельных участках и их частях

Все земельные участки, рассматриваемые в настоящем проекте межевания территории, находятся в границах городского округа «Верхняя Пышма» и относятся к категории земель – земли населенных пунктов.

В настоящее время, согласно Правилам землепользования и застройки городского округа Верхняя Пышма, проектируемая территория расположена в территориальных зонах (рис.1) :

- 1) Зона индивидуальной жилой застройки (Ж-1);
- 2) Зона смешанной жилой застройки (Ж-2);
- 3) Общественно-деловая зона (ОД).

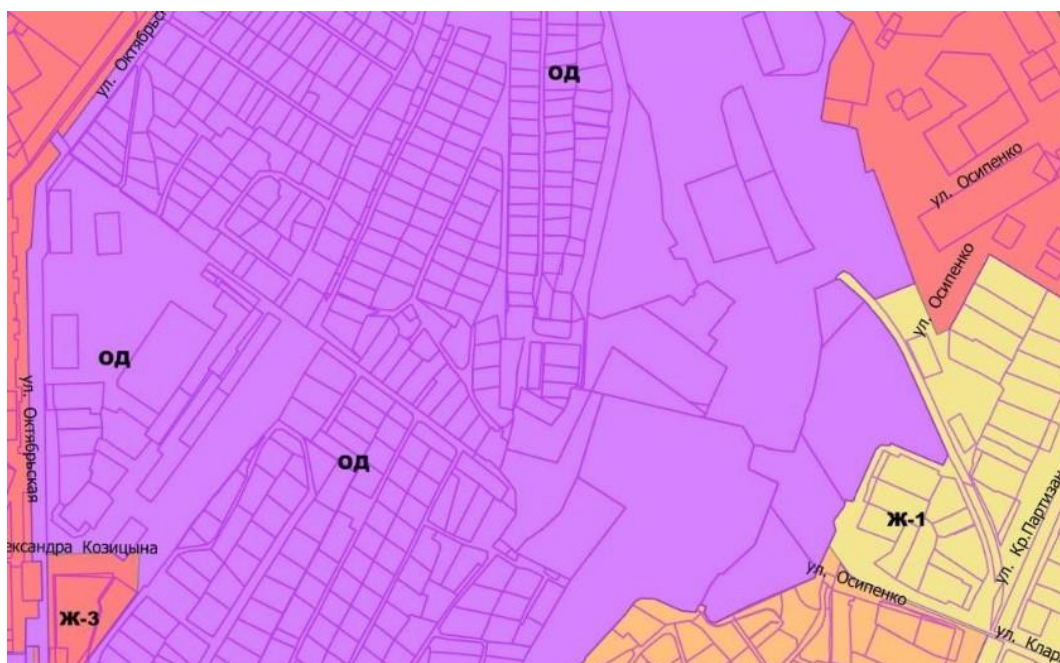


Рис.1. «Фрагмент карты градостроительного зонирования применительно к г.Верхняя Пышма»

Виды разрешенного использования земельных участков установлены на основании действующих градостроительных регламентов Правил землепользования и застройки на территории городского округа Верхняя Пышма, в соответствии с Приказом Министерства экономического развития РФ от 1 сентября 2014 года N 540 «Об утверждении классификатора видов

разрешенного использования земельных участков» (с изменениями на 4 сентября 2020 года).

Кадастровые работы по формированию земельных участков планируется осуществлять поэтапно:

1 этап (на период подготовки территории):

- уточнение местоположения границ земельных участков, подлежащих реформированию или изъятию для государственных или муниципальных нужд;
- образование земельных участков при разделе (перераспределении) в целях изъятия для государственных или муниципальных нужд, связанных с развитием улично-дорожной сети;
- изъятие земельных участков для государственных или муниципальных нужд связанных с развитием улично-дорожной сети;
- образование земельных участков из земель неразграниченной собственности.

2 этап (на расчетный срок):

- образование земельных участков для размещения линейного объекта при объединении.

Перечень земельных участков, подлежащих изъятию для муниципальных нужд приведены в Таблице № 1 «Перечень земельных участков, подлежащих изъятию для муниципальных нужд».

Перечень и сведения о площади образуемых земельных участков (на период подготовки, а также вид разрешенного использования образуемых земельных участков приведены в Таблице № 2 «Сведения об образуемых земельных участках (на период подготовки)».

Каталоги координат характерных точек границ образуемых земельных участков (на период подготовки) приведены в Таблице № 3 «Ведомость координат образуемых земельных (на период подготовки)».

Перечень и сведения о площади образуемых земельных участков (на расчетный срок), а также вид разрешенного использования образуемых

земельных участков, приведены в Таблице № 4 «Сведения об образуемых земельных участках (на расчетный срок)».

Каталоги координат характерных точек границ образуемых частей земельных участков (на расчетный срок) приведены в Таблице 5 «Ведомость координат образуемых земельных (на расчетный период)».

Границы образуемых земельных участков представлены в Графической части данного проекта межевания: «Чертеж проекта межевания территории М 1:2000» л.1. (шифр: 09/10/2020/815-ПМТ.ГЧ 1).

С учетом Заключения комиссии по проведению общественных обсуждений от 19.03.2021 года, данным проектом межевания изменяется вид разрешенного использования земельного участка з/у **41** с вида разрешенного использования «предоставление коммунальных услуг» на вид разрешенного использования: «обеспечение обороны и безопасности», согласно таблицы, приведенной ниже.

| Условный номер образуемого участка | Адрес/ местоположение Земельного участка | Площадь, м.кв | Вид разрешенного использования | Код |
|---|---|----------------------|---|------------|
| З/у 41 | ул.Петрова | 24338 | Обеспечение обороны и безопасности | 8.0 |

2.1 Перечень земельных участков, подлежащих изъятию для муниципальных нужд

Таблица № 1

| № п/п | Кадастровый номер земельного участка | Адрес, описание местоположения земельного участка | Категория земель | Вид разрешенного использования по документу | Общая площадь | Площадь зем. участка, подлежащая изъятию | Вид права по сведениям ЕГРН |
|------------------------------|--------------------------------------|--|--------------------------|---|---------------|--|-----------------------------|
| 1 | 2 | 3 | 4 | 5 | 6 | 7 | 8 |
| Квартал 66:36:0109003 | | | | | | | |
| 1 | 66:36:0109003:29 | Свердловская область, г. Верхняя Пышма, ул. Октябрьская, 18 СНТ "Горняк", уч.19 | Земли населенных пунктов | Для ведения садоводства | 307 кв.м | 307 кв.м | Частная собственность |
| 2 | 66:36:0109003:28 | Свердловская область, г. Верхняя Пышма, ул. Октябрьская, 18 СНТ "Горняк", уч № 18 | Земли населенных пунктов | садоводство | 561 кв.м | 561 кв.м | Данные отсутствуют |
| 3 | 66:36:0109003:27 | Свердловская область, г. Верхняя Пышма, ул. Октябрьская, 18 СНТ "Горняк", уч № 17 | Земли населенных пунктов | садоводство | 548 кв.м | 548 кв.м | Частная собственность |
| 4 | 66:36:0109003:25 | Свердловская область, г. Верхняя Пышма, ул. Октябрьская, 18, снт "Горняк", уч.№16. | Земли населенных пунктов | садоводство | 278 кв.м | 278 кв.м | Данные отсутствуют |
| 5 | 66:36:0109003:26 | Свердловская область, г. Верхняя Пышма, ул. Октябрьская, 18, СНТ "Горняк", уч. № 16а | Земли населенных пунктов | садоводство | 300 кв.м | 300 кв.м | Частная собственность |
| 6 | 66:36:0109003:34 | Свердловская область, г. Верхняя Пышма, ул. Октябрьская, 18 СНТ "Горняк", уч № 15 | Земли населенных пунктов | садоводство | 578 кв.м | 578 кв.м | Частная собственность |
| 7 | 66:36:0109003:23 | Свердловская область, г. Верхняя Пышма, ул. | Земли населенных пунктов | садоводство | 583 кв.м | 583 кв.м | Частная собственность |

| | | | | | | | |
|----|--|---|--------------------------|-------------------------|----------|----------|-----------------------|
| | | Октябрьская, 18 СНТ "Горняк", уч № 14 | | | | | |
| 8 | Единое землепользование 66:36:0109003:18 (66:36:0109003:106, 66:36:0109003:107) | Свердловская область, г. Верхняя Пышма, ул. Октябрьская, 18 СНТ "Горняк", уч № 8, 8-1 | Земли населенных пунктов | садоводство | 639 кв.м | 639 кв.м | Частная собственность |
| 9 | Единое землепользование 66:36:0000000:4 (66:36:0109003:92, 66:36:0109003:3) | Свердловская область, г. Верхняя Пышма, ул. Октябрьская, 18, СНТ "Горняк", уч. 9, 9-1 | Земли населенных пунктов | для ведения садоводства | 525 кв.м | 525 кв.м | Частная собственность |
| 10 | 66:36:0109003:22 | Свердловская область, г. Верхняя Пышма, ул. Октябрьская, 18 СНТ "Горняк", уч №13 | Земли населенных пунктов | садоводство | 749 кв.м | 749 кв.м | Частная собственность |
| 11 | 66:36:0109003:21 | Свердловская область, г. Верхняя Пышма, ул. Октябрьская, 18 СНТ "Горняк", уч № 12 | Земли населенных пунктов | садоводство | 617 кв.м | 617 кв.м | Частная собственность |
| 12 | 66:36:0109003:11 | Свердловская область, г. Верхняя Пышма, ул. Октябрьская, 18 СНТ "Горняк", уч № 1 | Земли населенных пунктов | садоводство | 636 кв.м | 636 кв.м | Частная собственность |
| 13 | 66:36:0109003:12 | Свердловская область, г. Верхняя Пышма, ул. Октябрьская, 18 СНТ "Горняк", уч.2 | Земли населенных пунктов | для ведения садоводства | 600 кв.м | 600 кв.м | Частная собственность |
| 14 | 66:36:0109003:13 | Свердловская область, г. Верхняя Пышма, ул. Октябрьская, 18 СНТ "Горняк", уч.3 | Земли населенных пунктов | садоводство | 555 кв.м | 555 кв.м | Частная собственность |
| 15 | 66:36:0109003:14 | Свердловская область, г. Верхняя Пышма, ул. Октябрьская, 18, СНТ № 1 "Горняк", уч.4 | Земли населенных пунктов | для ведения садоводства | 620 кв.м | 620 кв.м | Частная собственность |

| | | | | | | | |
|----|-------------------|--|--------------------------|-------------------------|----------|----------|-----------------------|
| 16 | 66:36:0109003:15 | Свердловская область, г. Верхняя Пышма, ул. Октябрьская, 18 СНТ "Горняк", уч № 5 | Земли населенных пунктов | садоводство | 617 кв.м | 617 кв.м | Частная собственность |
| 17 | 66:36:0109003:16 | Свердловская область, г. Верхняя Пышма, ул. Октябрьская, 18, СНТ №1 "Горняк", уч.№6 | Земли населенных пунктов | садоводство | 306 кв.м | 306 кв.м | Частная собственность |
| 18 | 66:36:0109003:17 | Свердловская область, г. Верхняя Пышма, ул. Октябрьская, 18, СНТ №1 "Горняк", уч.№6а | Земли населенных пунктов | садоводство | 306 кв.м | 306 кв.м | Частная собственность |
| 19 | 66:36:0109003:2 | Свердловская область, г. Верхняя Пышма, ул. Октябрьская, 18, СНТ №1 "Горняк", уч.№7 | Земли населенных пунктов | садоводство | 560 кв.м | 560 кв.м | Частная собственность |
| 20 | 66:36:0109003:105 | Свердловская область, г. Верхняя Пышма, ул. Октябрьская, 18 СНТ "Горняк", уч № 10 | Земли населенных пунктов | для ведения садоводства | 522 кв.м | 522 кв.м | Частная собственность |
| 21 | 66:36:0109003:20 | Свердловская область, г. Верхняя Пышма, ул. Октябрьская, 18, СНТ "Горняк", уч. №11 | Земли населенных пунктов | садоводство | 515 кв.м | 515 кв.м | Частная собственность |
| 22 | 66:36:0109003:90 | Свердловская область, г. Верхняя Пышма, ул. Октябрьская, 18 СНТ "Горняк", уч.№83 | Земли населенных пунктов | садоводство | 557 кв.м | 557 кв.м | Частная собственность |
| 23 | 66:36:0109003:91 | Свердловская область, г. Верхняя Пышма, ул. Октябрьская, 18, СНТ №1 "Горняк", уч.№84 | Земли населенных пунктов | садоводство | 550 кв.м | 550 кв.м | Частная собственность |
| 24 | 66:36:0109003:89 | обл. Свердловская, г. Верхняя Пышма, ул. Октябрьская, 18, СНТ "Горняк", уч. №82 | Земли населенных пунктов | для ведения садоводства | 570 кв.м | 570 кв.м | Частная собственность |

| | | | | | | | |
|-----------------------|--|---|--------------------------|-------------------------|-----------|-----------|-----------------------|
| 25 | 66:36:0109003:1 | Свердловская область, г. Верхняя Пышма, ул. Октябрьская, 18, СНТ "Горняк", земли общего пользования | Земли населенных пунктов | для ведения садоводства | 5350 кв.м | 1150 кв.м | Данные отсутствуют |
| Квартал 66:36:0109006 | | | | | | | |
| 26 | Единое землепользование 66:36:0109006:23 (66:36:0109006:94, 66:36:0109006:95) | Свердловская область, г. Верхняя Пышма, ул. Фрунзе, СНТ "Ромашка", уч. № 11. | Земли населенных пунктов | для ведения садоводства | 524 кв.м | 524 кв.м | Частная собственность |
| 27 | Единое землепользование 66:36:0109006:22 (66:36:0109006:96, 66:36:0109006:97) | Свердловская область, г. Верхняя Пышма, ул. Фрунзе, СНТ "Ромашка", уч. № 10. | Земли населенных пунктов | для ведения садоводства | 555 кв.м | 555 кв.м | Частная собственность |
| 28 | Единое землепользование 66:36:0109006:21 (66:36:0109006:98, 66:36:0109006:99) | Свердловская область, г. Верхняя Пышма, ул. Фрунзе, СНТ "Ромашка", уч. № 9. | Земли населенных пунктов | Для ведения садоводства | 551 кв.м | 551 кв.м | Частная собственность |
| 29 | Единое землепользование 66:36:0109006:20 (66:36:0109006:100, 66:36:0109006:101) | Свердловская область, г. Верхняя Пышма, ул. Фрунзе, СНТ "Ромашка", уч. № 8. | Земли населенных пунктов | для ведения садоводства | 539 кв.м | 539 кв.м | Частная собственность |
| 30 | 66:36:0109006:4 | Свердловская область, г. Верхняя Пышма, ул. Фрунзе, СТ "Ромашка", уч.№32 | | для ведения садоводства | 426 кв.м | 426 кв.м | Частная собственность |
| 31 | 66:36:0109006:43 | Свердловская область, г. Верхняя Пышма, ул. Фрунзе, СНТ "Ромашка", уч. № 33 | Земли населенных пунктов | для ведения садоводства | 405 кв.м | 405 кв.м | Частная собственность |

| | | | | | | | |
|----|------------------|--|--------------------------|-------------------------|-----------|----------|-----------------------------|
| 32 | 66:36:0109006:44 | Свердловская область, г. Верхняя Пышма, ул. Фрунзе, СНТ "Ромашка", уч. №34 | Земли населенных пунктов | для ведения садоводства | 406 кв.м | 406 кв.м | Частная собственность |
| 33 | 66:36:0109006:5 | Свердловская область, г. Верхняя Пышма, ул. Фрунзе, СТ "Ромашка", уч.№35 | Земли населенных пунктов | для ведения садоводства | 411 кв.м | 411 кв.м | Частная собственность |
| 34 | 66:36:0109006:9 | Свердловская область, г. Верхняя Пышма, ул. Фрунзе, СТ "Ромашка", земли общего пользования | Земли населенных пунктов | для ведения садоводства | 5100 кв.м | 627 кв.м | Собственность СНТ «Ромашка» |
| 35 | 66:36:0109006:56 | Свердловская область, г. Верхняя Пышма, ул. Фрунзе, СНТ "Ромашка", уч. № 48. | Земли населенных пунктов | для ведения садоводства | 408 кв.м | 408 кв.м | Данные отсутствуют |
| 36 | 66:36:0109006:55 | Свердловская область, г. Верхняя Пышма, ул. Фрунзе, СНТ "Ромашка", уч. № 47 | Земли населенных пунктов | для ведения садоводства | 399 кв.м | 399 кв.м | Частная собственность |
| 37 | 66:36:0109006:54 | Свердловская область, г. Верхняя Пышма, ул. Фрунзе, СНТ "Ромашка", уч. № 46 | Земли населенных пунктов | для ведения садоводства | 425 кв.м | 425 кв.м | Частная собственность |
| 38 | 66:36:0109006:60 | Свердловская область, г. Верхняя Пышма, ул. Фрунзе, СНТ "Ромашка", уч. № 53 | Земли населенных пунктов | для ведения садоводства | 606 кв.м | 606 кв.м | Частная собственность |
| 39 | 66:36:0109006:61 | Свердловская область, г. Верхняя Пышма, ул. Фрунзе, СНТ "Ромашка", уч. № 54 | Земли населенных пунктов | для ведения садоводства | 402 кв.м | 402 кв.м | Частная собственность |
| 40 | 66:36:0109006:62 | Свердловская область, г. Верхняя Пышма, ул. Фрунзе, СНТ "Ромашка", уч. №55. | Земли населенных пунктов | для ведения садоводства | 432 кв.м | 432 кв.м | Частная собственность |

| | | | | | | | |
|-----------------------|------------------|--|--------------------------|--------------------------|-----------|----------|-----------------------|
| 41 | 66:36:0109006:53 | Свердловская область, г. Верхняя Пышма, ул. Фрунзе, СНТ "Ромашка", уч. № 45. | Земли населенных пунктов | для ведения садоводства | 390 кв.м | 390 кв.м | Частная собственность |
| Квартал 66:36:0109007 | | | | | | | |
| 42 | 66:36:0109007:26 | Свердловская область, г. Верхняя Пышма, ул. Осипенко, район бывшего рудника, СНТ "Сирень", уч.№ 21 | Земли населенных пунктов | садоводство | 396 кв.м | 396 кв.м | Частная собственность |
| 43 | 66:36:0109007:27 | Свердловская область, г. Верхняя Пышма, ул. Осипенко, район бывшего рудника, СНТ "Сирень", уч. № 22 | Земли населенных пунктов | садоводство | 396 кв.м | 396 кв.м | Частная собственность |
| 44 | 66:36:0109007:9 | Свердловская область, г. Верхняя Пышма, ул. Осипенко, район бывшего рудника, СНТ "Сирень", уч.№23. | Земли населенных пунктов | коллективное садоводство | 446 кв.м | 446 кв.м | Частная собственность |
| 45 | 66:36:0109007:28 | Свердловская область, г. Верхняя Пышма, ул. Осипенко, район бывшего рудника, СНТ "Сирень", уч.№ 24 | Земли населенных пунктов | садоводство | 365 кв.м | 365 кв.м | Частная собственность |
| 46 | 66:36:0109007:1 | Свердловская область, г. Верхняя Пышма, ул. Осипенко, район бывшего рудника, СНТ "Сирень", земли общего пользования. | Земли населенных пунктов | садоводство | 4500 кв.м | 220 кв.м | Данные отсутствуют |
| 47 | 66:36:0109007:33 | Свердловская область, г. Верхняя Пышма, ул. Осипенко, район бывшего рудника, СНТ "Сирень", уч.№ 30 | Земли населенных пунктов | садоводство | 383 кв.м | 383 кв.м | Частная собственность |

| | | | | | | | |
|-----------------------|------------------|---|--------------------------|--|-----------|-----------|------------------------------------|
| 48 | 66:36:0109007:70 | Свердловская область, г. Верхняя Пышма, ул. Осипенко, район бывшего рудника, СТ "Сирень" уч.№29 | Земли населенных пунктов | садоводство | 364 кв.м | 364 кв.м | Частная собственность |
| 49 | 66:36:0109007:32 | Свердловская область, г. Верхняя Пышма, ул. Осипенко, район бывшего рудника, СНТ "Сирень", уч.№ 28 | Земли населенных пунктов | садоводство | 396 кв.м | 396 кв.м | Частная собственность |
| 50 | 66:36:0109007:62 | Свердловская область, г. Верхняя Пышма, ул. Осипенко, район бывшего рудника, СНТ "Сирень", уч. №62 | Земли населенных пунктов | садоводство | 400 кв.м | 400 кв.м | Частная собственность |
| 51 | 66:36:0109007:63 | Свердловская область, г. Верхняя Пышма, ул. Осипенко, район бывшего рудника, СНТ "Сирень", уч.№ 63 | Земли населенных пунктов | садоводство | 396 кв.м | 396 кв.м | Частная собственность |
| 52 | 66:36:0109007:64 | Свердловская область, г. Верхняя Пышма, ул. Осипенко, район бывшего рудника, СНТ "Сирень", уч.№ 64. | Земли населенных пунктов | садоводство | 405 кв.м | 405 кв.м | Данные отсутствуют |
| Квартал 66:36:0111004 | | | | | | | |
| 53 | 66:36:0111004:17 | Свердловская область, г. Верхняя Пышма, ул. Осипенко, дом 1 | Земли населенных пунктов | промышленная площадка | 8514 кв.м | 2160 кв.м | Собственность АО «Уралэлектромедь» |
| 54 | 66:36:0111004:31 | Свердловская обл., г. Верхняя Пышма, ул. Осипенко, 1а | Земли населенных пунктов | для благоустройства территории производственной базы | 5190 кв.м | 5190 кв.м | Частная собственность |

| | | | | | | | |
|-----------------------|---|--|--------------------------|---|------------|-----------|---|
| 55 | 66:36:0111004:75 | Свердловская область, г. Верхняя Пышма, ул. Осипенко, 1А | Земли населенных пунктов | под зданием типографии | 2106 кв.м | 2106 кв.м | Собственность ООО «Верхняя Пышма ОФСЕТ» |
| 56 | 66:36:0111004:18 | Свердловская область, г. Верхняя Пышма, ул. Осипенко, дом 1 | Земли населенных пунктов | промышленная площадка | 51646 кв.м | 3408 кв.м | Собственность АО «Уралэлектромедь» |
| 57 | 66:36:0111004:2 | Свердловская область, г. Верхняя Пышма, ул. Петрова, дом 22 б | Земли населенных пунктов | для промышленных нужд | 27772 кв.м | 445 кв.м | Собственность ООО «Форест» |
| Квартал 66:36:0111008 | | | | | | | |
| 58 | Единое землепользование 66:36:0111008:4 (66:36:0111008:6, 66:36:0111008:7) | Свердловская область, г. Верхняя Пышма, проспект Успенский, 1 б/1, ССК "Рудник", уч. №97 | Земли населенных пунктов | садоводство | 523 кв.м | 523 кв.м | Частная собственность |
| 59 | Единое землепользование 66:36:0111008:9 (66:36:0111008:122, 66:36:0111008:123) | Свердловская область, г. Верхняя Пышма, проспект Успенский, 1 б/1, ССК "Рудник" | Земли населенных пунктов | Для ведения садоводства | 8714 кв.м | 16 кв.м | Данные отсутствуют |
| Квартал 66:36:0111010 | | | | | | | |
| 60 | 66:36:0111010:27 | Свердловская область, г. Верхняя Пышма, ул. Красных Партизан, в районе дома №41 | Земли населенных пунктов | для индивидуального жилищного строительства | 841 кв.м | 841 кв.м | Частная собственность |
| 61 | 66:36:0111010:26 | Свердловская область, г. Верхняя Пышма, ул. Красных Партизан, д. № 41 | Земли населенных пунктов | для индивидуального жилищного строительства | 1071 кв.м | 1071 кв.м | Частная собственность |
| 62 | 66:36:0111010:13 | Свердловская область, г. Верхняя Пышма, ул. Осипенко, дом 1А. | Земли населенных пунктов | жилищное строительство | 955 кв.м | 955 кв.м | Частная собственность |

| | | | | | | | |
|----|-----------------|--|--------------------------------|--|-----------|---------|--------------------------|
| 63 | 66:36:0111010:7 | Свердловская область, г. Верхняя Пышма, ул. Красных партизан, дом 39 | Земли населенных пунктов | под жилой дом индивидуальной жилой застройки | 1682 кв.м | 30 кв.м | Частная собственность |
|----|-----------------|--|--------------------------------|--|-----------|---------|--------------------------|

2.2 Сведения об образуемых земельных участках (на период подготовки)

Таблица № 2

| Обозначение земельного участка | Способ образования | Площадь, кв.м | Категория земель | Вид разрешенного использования |
|--------------------------------|---|---------------|--------------------------|--|
| зу42 | Образование земельного участка из земель, находящихся в государственной или муниципальной собственности | 2152 | Земли населенных пунктов | Коммунальное обслуживание (код 3.1) |
| зу43.1 | Раздел земельного участка с кадастровым номером 66:36:0109003:29, остающегося в измененных границах | 139 | Земли населенных пунктов | Земельные участки (территории) общего пользования (Код 12.0) |
| зу43.2 | Раздел земельного участка с кадастровым номером 66:36:0109003:28, остающегося в измененных границах | 544 | Земли населенных пунктов | Земельные участки (территории) общего пользования (Код 12.0) |
| зу43.3 | Раздел земельного участка с кадастровым номером 66:36:0109003:27, остающегося в измененных границах | 401 | Земли населенных пунктов | Земельные участки (территории) общего пользования (Код 12.0) |
| зу43.4 | Раздел земельного участка с кадастровым номером 66:36:0109003:25, остающегося в измененных границах | 202 | Земли населенных пунктов | Земельные участки (территории) общего пользования (Код 12.0) |
| зу43.5 | Раздел земельного участка с кадастровым номером 66:36:0109003:26, остающегося в измененных границах | 207 | Земли населенных пунктов | Земельные участки (территории) общего пользования (Код 12.0) |
| зу43.6 | Раздел земельного участка с кадастровым номером 66:36:0109003:34, остающегося в измененных границах | 392 | Земли населенных пунктов | Земельные участки (территории) общего пользования (Код 12.0) |
| зу43.7 | Раздел земельного участка с кадастровым номером 66:36:0109003:23, остающегося в измененных границах | 392 | Земли населенных пунктов | Земельные участки (территории) общего пользования (Код 12.0) |
| зу43.8 | Раздел земельного участка с кадастровым номером 66:36:0109003:18, остающегося в измененных границах | 419 | Земли населенных пунктов | Земельные участки (территории) общего пользования (Код 12.0) |
| зу43.9 | Раздел земельного участка с кадастровым номером 66:36:0000000:4, остающегося в измененных границах | 393 | Земли населенных пунктов | Земельные участки (территории) общего пользования (Код 12.0) |
| зу43.10 | Раздел земельного участка с кадастровым номером 66:36:0109003:22, остающегося в измененных границах | 374 | Земли населенных пунктов | Земельные участки (территории) общего пользования (Код 12.0) |
| зу43.11 | Раздел земельного участка с кадастровым номером 66:36:0109003:21, остающегося в измененных границах | 336 | Земли населенных пунктов | Земельные участки (территории) общего пользования (Код 12.0) |

| | | | | |
|---------|---|-------------|--------------------------|--|
| | | | | пользования (Код 12.0) |
| зу43.27 | Раздел земельного участка с кадастровым номером 66:36:0109006:23, остающегося в измененных границах | 68 | Земли населенных пунктов | Земельные участки (территории) общего пользования (Код 12.0) |
| зу43.28 | Раздел земельного участка с кадастровым номером 66:36:0109006:22, остающегося в измененных границах | 548 | Земли населенных пунктов | Земельные участки (территории) общего пользования (Код 12.0) |
| зу43.29 | Раздел земельного участка с кадастровым номером 66:36:0109006:20, остающегося в измененных границах | 270 | Земли населенных пунктов | Земельные участки (территории) общего пользования (Код 12.0) |
| зу43.30 | Раздел земельного участка с кадастровым номером 66:36:0109006:4, остающегося в измененных границах | 295 | Земли населенных пунктов | Земельные участки (территории) общего пользования (Код 12.0) |
| зу43.31 | Раздел земельного участка с кадастровым номером 66:36:0109006:44, остающегося в измененных границах | 379 | Земли населенных пунктов | Земельные участки (территории) общего пользования (Код 12.0) |
| зу43.32 | Раздел земельного участка с кадастровым номером 66:36:0109006:5, остающегося в измененных границах | 15 | Земли населенных пунктов | Земельные участки (территории) общего пользования (Код 12.0) |
| зу43.33 | Раздел земельного участка с кадастровым номером 66:36:0109006:9 | 627 | Земли населенных пунктов | Земельные участки (территории) общего пользования (Код 12.0) |
| зу43.34 | Раздел земельного участка с кадастровым номером 66:36:0109006:9 | 9087 | Земли населенных пунктов | Земельные участки (территории) общего пользования (Код 12.0) |
| зу43.35 | Раздел земельного участка с кадастровым номером 66:36:0109006:56, остающегося в измененных границах | 265 | Земли населенных пунктов | Земельные участки (территории) общего пользования (Код 12.0) |
| зу43.36 | Раздел земельного участка с кадастровым номером 66:36:0109006:54, остающегося в измененных границах | 407 | Земли населенных пунктов | Земельные участки (территории) общего пользования (Код 12.0) |
| зу43.37 | Раздел земельного участка с кадастровым номером 66:36:0109006:60, остающегося в измененных границах | 357 | Земли населенных пунктов | Земельные участки (территории) общего пользования (Код 12.0) |
| зу43.38 | Раздел земельного участка с кадастровым номером 66:36:0109006:62, остающегося в измененных границах | 204 | Земли населенных пунктов | Земельные участки (территории) общего пользования (Код 12.0) |
| зу43.39 | Раздел земельного участка с кадастровым номером 66:36:0109006:53, остающегося в измененных границах | 26 | Земли населенных пунктов | Земельные участки (территории) общего пользования (Код 12.0) |
| зу43.40 | Образование земельного участка из земель, находящихся в государственной или муниципальной собственности | 23 | Земли населенных пунктов | Земельные участки (территории) общего пользования (Код 12.0) |

| | | | | |
|---------|---|-------------|--------------------------|--|
| зу43.41 | Раздел земельного участка с кадастровым номером 66:36:0109007:26, остающегося в измененных границах | 1 | Земли населенных пунктов | Земельные участки (территории) общего пользования (Код 12.0) |
| зу43.42 | Раздел земельного участка с кадастровым номером 66:36:0109007:27, остающегося в измененных границах | 293 | Земли населенных пунктов | Земельные участки (территории) общего пользования (Код 12.0) |
| зу43.43 | Раздел земельного участка с кадастровым номером 66:36:0109007:28, остающегося в измененных границах | 297 | Земли населенных пунктов | Земельные участки (территории) общего пользования (Код 12.0) |
| зу43.44 | Раздел земельного участка с кадастровым номером 66:36:0109007:1 | 204 | Земли населенных пунктов | Земельные участки (территории) общего пользования (Код 12.0) |
| зу43.45 | Раздел земельного участка с кадастровым номером 66:36:0109007:1 | 3193 | Земли населенных пунктов | Земельные участки (территории) общего пользования (Код 12.0) |
| зу43.46 | Раздел земельного участка с кадастровым номером 66:36:0109007:33, остающегося в измененных границах | 57 | Земли населенных пунктов | Земельные участки (территории) общего пользования (Код 12.0) |
| зу43.47 | Раздел земельного участка с кадастровым номером 66:36:0109007:32, остающегося в измененных границах | 158 | Земли населенных пунктов | Земельные участки (территории) общего пользования (Код 12.0) |
| зу43.48 | Раздел земельного участка с кадастровым номером 66:36:0109007:62, остающегося в измененных границах | 3 | Земли населенных пунктов | Земельные участки (территории) общего пользования (Код 12.0) |
| зу43.49 | Раздел земельного участка с кадастровым номером 66:36:0109007:63, остающегося в измененных границах | 483 | Земли населенных пунктов | Земельные участки (территории) общего пользования (Код 12.0) |
| зу43.50 | Раздел земельного участка с кадастровым номером 66:36:0109007:64, остающегося в измененных границах | 129 | Земли населенных пунктов | Земельные участки (территории) общего пользования (Код 12.0) |
| зу43.51 | Образование земельного участка из земель, находящихся в государственной или муниципальной собственности | 501 | Земли населенных пунктов | Земельные участки (территории) общего пользования (Код 12.0) |
| зу43.52 | Раздел земельного участка с кадастровым номером 66:36:0111004:17 | 2160 | Земли населенных пунктов | Земельные участки (территории) общего пользования (Код 12.0) |
| зу43.53 | Раздел земельного участка с кадастровым номером 66:36:0111004:17 | 6354 | Земли населенных пунктов | Земельные участки (территории) общего пользования (Код 12.0) |
| зу43.54 | Раздел земельного участка с кадастровым номером 66:36:0111004:75, остающегося в измененных границах | 1672 | Земли населенных пунктов | Земельные участки (территории) общего пользования (Код 12.0) |
| зу43.55 | Раздел земельного участка с кадастровым номером | 1348 | Земли населенных пунктов | Земельные участки (территории) общего пользования (Код 12.0) |

| | | | | |
|---------|---|------|--------------------------|--|
| зу43.70 | Раздел земельного участка с кадастровым номером 66:36:0111010:7 | 1652 | Земли населенных пунктов | Земельные участки (территории) общего пользования (Код 12.0) |
| зу43.71 | Образование земельного участка из земель, находящихся в государственной или муниципальной собственности | 3190 | Земли населенных пунктов | Земельные участки (территории) общего пользования (Код 12.0) |

2.3 Ведомость координат образуемых земельных (на период подготовки)

Таблица № 3

| Обозначение земельного участка | № точки | Координаты | |
|--------------------------------|---------|------------|------------|
| | | X | Y |
| зу42 | 1 | 406202,11 | 1533495,87 |
| | 2 | 406179,95 | 1533512,10 |
| | 3 | 406169,59 | 1533497,36 |
| | 4 | 406164,19 | 1533489,85 |
| | 5 | 406157,29 | 1533480,33 |
| | 6 | 406147,44 | 1533465,14 |
| | 7 | 406146,76 | 1533461,14 |
| | 8 | 406163,78 | 1533449,03 |
| | 9 | 406172,25 | 1533442,83 |
| | 10 | 406176,62 | 1533443,29 |
| | 11 | 406179,80 | 1533447,49 |
| | 12 | 406199,42 | 1533474,88 |
| зу43.1 | 1 | 406202,11 | 1533495,87 |
| | 1 | 405809,23 | 1532796,06 |
| | 2 | 405805,75 | 1532800,74 |
| | 3 | 405789,81 | 1532822,19 |
| | 4 | 405787,88 | 1532820,56 |
| зу43.2 | 5 | 405804,33 | 1532792,51 |
| | 1 | 405809,23 | 1532796,06 |
| | 1 | 405804,33 | 1532792,51 |
| | 2 | 405787,88 | 1532820,56 |
| зу43.3 | 3 | 405773,98 | 1532808,75 |
| | 4 | 405791,18 | 1532782,96 |
| | 1 | 405804,33 | 1532792,51 |
| | 1 | 405787,25 | 1532825,64 |
| | 2 | 405775,30 | 1532841,71 |
| зу43.4 | 3 | 405759,41 | 1532829,58 |
| | 4 | 405769,96 | 1532814,59 |
| | 5 | 405771,27 | 1532813,92 |
| | 1 | 405787,25 | 1532825,64 |
| зу43.5 | 1 | 405775,30 | 1532841,71 |
| | 2 | 405769,39 | 1532849,67 |
| | 3 | 405753,28 | 1532837,95 |
| | 4 | 405759,41 | 1532829,58 |
| зу43.6 | 1 | 405775,30 | 1532841,71 |
| | 1 | 405769,39 | 1532849,67 |
| | 2 | 405762,90 | 1532858,40 |
| | 3 | 405747,58 | 1532846,28 |
| зу43.6 | 4 | 405753,28 | 1532837,95 |
| | 1 | 405769,39 | 1532849,67 |
| | 1 | 405762,90 | 1532858,40 |
| | 2 | 405750,53 | 1532875,04 |
| | 3 | 405736,10 | 1532862,56 |
| | 4 | 405747,58 | 1532846,28 |
| | 1 | 405762,90 | 1532858,40 |
| | 1 | 405750,53 | 1532875,04 |

| | | | |
|----------------|-----|-----------|------------|
| зy43.7 | 2 | 405738,57 | 1532891,13 |
| | 3 | 405723,58 | 1532880,41 |
| | 4 | 405736,10 | 1532862,56 |
| | 1 | 405750,53 | 1532875,04 |
| зy43.8 | (1) | | |
| | 1 | 405738,57 | 1532891,13 |
| | 2 | 405733,25 | 1532898,29 |
| | 3 | 405728,45 | 1532895,91 |
| | 4 | 405717,35 | 1532889,13 |
| | 5 | 405723,58 | 1532880,41 |
| | 1 | 405738,57 | 1532891,13 |
| | (2) | | |
| | 6 | 405716,12 | 1532884,33 |
| | 7 | 405708,83 | 1532894,89 |
| | 8 | 405692,91 | 1532884,82 |
| | 9 | 405700,36 | 1532874,75 |
| | 6 | 405716,12 | 1532884,33 |
| зy43.9 | (1) | | |
| | 1 | 405728,45 | 1532895,91 |
| | 2 | 405727,34 | 1532901,30 |
| | 3 | 405724,93 | 1532906,12 |
| | 4 | 405710,97 | 1532898,40 |
| | 5 | 405717,35 | 1532889,13 |
| | 1 | 405728,45 | 1532895,91 |
| | (2) | | |
| | 6 | 405708,83 | 1532894,89 |
| | 7 | 405702,71 | 1532904,40 |
| | 8 | 405685,32 | 1532895,07 |
| | 9 | 405692,91 | 1532884,82 |
| | 6 | 405708,83 | 1532894,89 |
| зy43.10 | 1 | 405733,25 | 1532898,29 |
| | 2 | 405714,28 | 1532923,82 |
| | 3 | 405701,10 | 1532914,68 |
| | 4 | 405710,97 | 1532898,40 |
| | 5 | 405724,93 | 1532906,12 |
| | 6 | 405727,34 | 1532901,30 |
| | 7 | 405728,45 | 1532895,91 |
| | 1 | 405733,25 | 1532898,29 |
| зy43.11 | 1 | 405714,28 | 1532923,82 |
| | 2 | 405701,05 | 1532941,62 |
| | 3 | 405689,34 | 1532934,47 |
| | 4 | 405701,10 | 1532914,68 |
| | 1 | 405714,28 | 1532923,82 |
| зy43.12 | 1 | 405786,54 | 1532779,59 |
| | 2 | 405776,44 | 1532795,03 |
| | 3 | 405765,37 | 1532786,90 |
| | 4 | 405776,28 | 1532772,15 |
| | 1 | 405786,54 | 1532779,59 |
| зy43.13 | 1 | 405776,44 | 1532795,03 |
| | 2 | 405766,42 | 1532810,33 |
| | 3 | 405754,31 | 1532801,85 |
| | 4 | 405765,37 | 1532786,90 |
| | 1 | 405776,44 | 1532795,03 |
| зy43.14 | 1 | 405766,42 | 1532810,33 |
| | 2 | 405757,07 | 1532824,64 |
| | 3 | 405744,08 | 1532815,68 |
| | 4 | 405754,31 | 1532801,85 |
| | 1 | 405766,42 | 1532810,33 |
| зy43.15 | 1 | 405757,07 | 1532824,64 |
| | 2 | 405747,03 | 1532839,27 |
| | 3 | 405733,31 | 1532830,22 |
| | 4 | 405744,08 | 1532815,68 |
| | 1 | 405757,07 | 1532824,64 |

| | | | |
|----------------|----|-----------|------------|
| 3y43.16 | 1 | 405747,03 | 1532839,27 |
| | 2 | 405736,99 | 1532853,89 |
| | 3 | 405722,36 | 1532845,02 |
| | 4 | 405733,31 | 1532830,22 |
| | 1 | 405747,03 | 1532839,27 |
| 3y43.17 | 1 | 405736,99 | 1532853,89 |
| | 2 | 405731,51 | 1532861,90 |
| | 3 | 405716,71 | 1532852,66 |
| | 4 | 405722,36 | 1532845,02 |
| | 1 | 405736,99 | 1532853,89 |
| 3y43.18 | 1 | 405731,51 | 1532861,90 |
| | 2 | 405725,91 | 1532870,06 |
| | 3 | 405711,37 | 1532859,87 |
| | 4 | 405716,71 | 1532852,66 |
| | 1 | 405731,51 | 1532861,90 |
| 3y43.19 | 1 | 405725,91 | 1532870,06 |
| | 2 | 405716,12 | 1532884,33 |
| | 3 | 405700,36 | 1532874,75 |
| | 4 | 405711,37 | 1532859,87 |
| | 1 | 405725,91 | 1532870,06 |
| 3y43.20 | 1 | 405702,71 | 1532904,40 |
| | 2 | 405693,13 | 1532919,28 |
| | 3 | 405674,57 | 1532909,60 |
| | 4 | 405685,32 | 1532895,07 |
| | 1 | 405702,71 | 1532904,40 |
| 3y43.21 | 1 | 405693,13 | 1532919,28 |
| | 2 | 405684,53 | 1532932,62 |
| | 3 | 405663,48 | 1532924,58 |
| | 4 | 405674,57 | 1532909,60 |
| | 1 | 405693,13 | 1532919,28 |
| 3y43.22 | 1 | 405693,94 | 1532942,97 |
| | 2 | 405687,53 | 1532959,81 |
| | 3 | 405682,59 | 1532966,45 |
| | 4 | 405677,20 | 1532963,96 |
| | 5 | 405664,61 | 1532958,16 |
| | 6 | 405675,21 | 1532934,27 |
| | 1 | 405693,94 | 1532942,97 |
| 3y43.23 | 1 | 405675,21 | 1532934,27 |
| | 2 | 405664,61 | 1532958,16 |
| | 3 | 405663,14 | 1532957,55 |
| | 4 | 405646,94 | 1532950,83 |
| | 5 | 405644,73 | 1532949,92 |
| | 6 | 405660,53 | 1532928,57 |
| | 1 | 405675,21 | 1532934,27 |
| 3y43.24 | 1 | 405698,29 | 1532945,33 |
| | 2 | 405687,53 | 1532959,81 |
| | 3 | 405693,94 | 1532942,97 |
| | 1 | 405698,29 | 1532945,33 |
| 3y43.25 | 1 | 405791,18 | 1532782,96 |
| | 2 | 405773,98 | 1532808,75 |
| | 3 | 405787,88 | 1532820,56 |
| | 4 | 405789,81 | 1532822,19 |
| | 5 | 405787,25 | 1532825,64 |
| | 6 | 405771,27 | 1532813,92 |
| | 7 | 405769,96 | 1532814,59 |
| | 8 | 405759,41 | 1532829,58 |
| | 9 | 405753,28 | 1532837,95 |
| | 10 | 405747,58 | 1532846,28 |
| | 11 | 405736,10 | 1532862,56 |
| | 12 | 405723,58 | 1532880,41 |
| | 13 | 405717,35 | 1532889,13 |
| | 14 | 405710,97 | 1532898,40 |
| | 15 | 405701,10 | 1532914,68 |

| | | | |
|----------------|-----|-----------|------------|
| | 16 | 405689,34 | 1532934,47 |
| | 17 | 405701,05 | 1532941,62 |
| | 18 | 405698,29 | 1532945,33 |
| | 19 | 405693,94 | 1532942,97 |
| | 20 | 405675,21 | 1532934,27 |
| | 21 | 405660,53 | 1532928,57 |
| | 22 | 405663,48 | 1532924,58 |
| | 23 | 405684,53 | 1532932,62 |
| | 24 | 405693,13 | 1532919,28 |
| | 25 | 405702,71 | 1532904,40 |
| | 26 | 405708,83 | 1532894,89 |
| | 27 | 405716,12 | 1532884,33 |
| | 28 | 405725,91 | 1532870,06 |
| | 29 | 405731,51 | 1532861,90 |
| | 30 | 405736,99 | 1532853,89 |
| | 31 | 405747,03 | 1532839,27 |
| | 32 | 405757,07 | 1532824,64 |
| | 33 | 405766,42 | 1532810,33 |
| | 34 | 405776,44 | 1532795,03 |
| | 35 | 405786,54 | 1532779,59 |
| | 1 | 405791,18 | 1532782,96 |
| зy43.26 | (1) | | |
| | 1 | 405918,89 | 1532926,47 |
| | 2 | 405904,65 | 1532949,96 |
| | 3 | 405892,10 | 1532971,77 |
| | 4 | 405884,68 | 1532986,55 |
| | 5 | 405884,03 | 1532987,59 |
| | 6 | 405880,24 | 1532993,66 |
| | 7 | 405869,61 | 1533012,86 |
| | 8 | 405867,33 | 1533013,66 |
| | 9 | 405864,94 | 1533013,52 |
| | 10 | 405857,36 | 1533039,70 |
| | 11 | 405856,38 | 1533039,29 |
| | 12 | 405863,93 | 1533013,31 |
| | 13 | 405840,66 | 1533005,51 |
| | 14 | 405815,61 | 1532999,93 |
| | 15 | 405814,28 | 1532999,58 |
| | 16 | 405784,90 | 1532991,92 |
| | 17 | 405764,30 | 1532984,33 |
| | 18 | 405735,58 | 1532968,00 |
| | 19 | 405714,82 | 1532954,28 |
| | 20 | 405698,29 | 1532945,33 |
| | 21 | 405701,05 | 1532941,62 |
| | 22 | 405712,69 | 1532948,73 |
| | 23 | 405741,35 | 1532967,16 |
| | 24 | 405743,14 | 1532966,84 |
| | 25 | 405754,16 | 1532950,36 |
| | 26 | 405760,80 | 1532940,29 |
| | 27 | 405772,80 | 1532923,08 |
| | 28 | 405776,98 | 1532917,09 |
| | 29 | 405786,84 | 1532902,68 |
| | 30 | 405792,73 | 1532894,10 |
| | 31 | 405798,38 | 1532885,95 |
| | 32 | 405804,15 | 1532877,79 |
| | 33 | 405810,46 | 1532868,87 |
| | 34 | 405814,02 | 1532864,01 |
| | 35 | 405821,02 | 1532854,48 |
| | 36 | 405821,47 | 1532853,17 |
| | 37 | 405820,50 | 1532851,22 |
| | 38 | 405792,76 | 1532829,68 |
| | 39 | 405787,25 | 1532825,64 |
| | 40 | 405789,81 | 1532822,19 |
| | 41 | 405794,71 | 1532826,35 |

| | | |
|-----|-----------|------------|
| 42 | 405800,34 | 1532830,67 |
| 43 | 405812,37 | 1532839,89 |
| 44 | 405818,23 | 1532844,68 |
| 45 | 405827,73 | 1532852,07 |
| 46 | 405835,22 | 1532857,84 |
| 47 | 405843,16 | 1532864,27 |
| 48 | 405858,95 | 1532832,35 |
| 49 | 405860,10 | 1532833,04 |
| 50 | 405844,88 | 1532865,63 |
| 51 | 405858,07 | 1532876,66 |
| 52 | 405871,72 | 1532887,32 |
| 53 | 405872,05 | 1532887,58 |
| 54 | 405886,27 | 1532899,16 |
| 55 | 405895,28 | 1532906,86 |
| 56 | 405899,62 | 1532910,58 |
| 57 | 405903,80 | 1532913,95 |
| 58 | 405912,79 | 1532921,36 |
| 1 | 405918,89 | 1532926,47 |
| | | |
| 59 | 405839,72 | 1532896,28 |
| 60 | 405829,95 | 1532910,67 |
| 61 | 405824,96 | 1532918,03 |
| 62 | 405813,87 | 1532934,22 |
| 63 | 405808,86 | 1532941,54 |
| 64 | 405801,81 | 1532951,51 |
| 65 | 405790,39 | 1532967,71 |
| 66 | 405778,97 | 1532983,90 |
| 67 | 405776,60 | 1532984,51 |
| 68 | 405761,89 | 1532978,45 |
| 69 | 405746,56 | 1532969,86 |
| 70 | 405749,11 | 1532965,61 |
| 71 | 405756,57 | 1532953,19 |
| 72 | 405763,66 | 1532942,94 |
| 73 | 405770,89 | 1532932,49 |
| 74 | 405775,43 | 1532925,78 |
| 75 | 405780,22 | 1532919,15 |
| 76 | 405785,26 | 1532912,20 |
| 77 | 405796,38 | 1532895,50 |
| 78 | 405805,44 | 1532882,91 |
| 79 | 405811,62 | 1532873,76 |
| 80 | 405825,39 | 1532884,37 |
| 59 | 405839,72 | 1532896,28 |
| | | |
| 81 | 405912,67 | 1532928,74 |
| 82 | 405911,01 | 1532932,24 |
| 83 | 405904,32 | 1532943,35 |
| 84 | 405894,88 | 1532959,09 |
| 85 | 405885,15 | 1532976,23 |
| 86 | 405885,10 | 1532976,32 |
| 87 | 405876,56 | 1532991,39 |
| 88 | 405867,68 | 1533007,04 |
| 89 | 405864,69 | 1533007,83 |
| 90 | 405840,89 | 1533001,75 |
| 91 | 405831,44 | 1532998,85 |
| 92 | 405823,06 | 1532996,48 |
| 93 | 405806,96 | 1532992,85 |
| 94 | 405801,13 | 1532991,41 |
| 95 | 405787,77 | 1532987,02 |
| 96 | 405786,22 | 1532986,40 |
| 97 | 405784,92 | 1532984,09 |
| 98 | 405790,33 | 1532975,00 |
| 99 | 405803,02 | 1532956,76 |
| 100 | 405808,36 | 1532949,08 |

| | | | |
|----------------|-----|-----------|------------|
| | 101 | 405812,91 | 1532942,52 |
| | 102 | 405813,05 | 1532942,31 |
| | 103 | 405819,74 | 1532932,66 |
| | 104 | 405825,99 | 1532922,94 |
| | 105 | 405834,94 | 1532910,54 |
| | 106 | 405854,70 | 1532880,23 |
| | 107 | 405861,67 | 1532886,57 |
| | 108 | 405869,05 | 1532893,28 |
| | 109 | 405867,74 | 1532896,15 |
| | 110 | 405850,17 | 1532921,97 |
| | 111 | 405842,28 | 1532934,68 |
| | 112 | 405832,30 | 1532949,85 |
| | 113 | 405822,13 | 1532966,84 |
| | 114 | 405823,12 | 1532967,47 |
| | 115 | 405826,42 | 1532961,99 |
| | 116 | 405843,59 | 1532934,82 |
| | 117 | 405846,98 | 1532936,43 |
| | 118 | 405850,79 | 1532930,35 |
| | 119 | 405852,74 | 1532927,24 |
| | 120 | 405865,22 | 1532909,94 |
| | 121 | 405873,86 | 1532897,99 |
| | 122 | 405875,66 | 1532897,17 |
| | 123 | 405877,07 | 1532897,03 |
| | 124 | 405894,12 | 1532911,07 |
| | 125 | 405910,31 | 1532923,80 |
| | 126 | 405912,04 | 1532925,73 |
| | 81 | 405912,67 | 1532928,74 |
| | | (2) | |
| | 127 | 405791,29 | 1532782,79 |
| | 128 | 405791,18 | 1532782,96 |
| | 129 | 405786,54 | 1532779,59 |
| | 130 | 405786,67 | 1532779,39 |
| | 127 | 405791,29 | 1532782,79 |
| 3y43.27 | | (1) | |
| | 1 | 405682,59 | 1532966,45 |
| | 2 | 405679,12 | 1532971,12 |
| | 3 | 405674,91 | 1532968,96 |
| | 4 | 405677,20 | 1532963,96 |
| | 1 | 405682,59 | 1532966,45 |
| | | (2) | |
| | 5 | 405676,76 | 1532974,30 |
| | 6 | 405664,14 | 1532991,28 |
| | 7 | 405673,52 | 1532972,66 |
| | 5 | 405676,76 | 1532974,30 |
| 3y43.28 | | (1) | |
| | 1 | 405677,20 | 1532963,96 |
| | 2 | 405674,91 | 1532968,96 |
| | 3 | 405660,97 | 1532962,16 |
| | 4 | 405663,14 | 1532957,55 |
| | 5 | 405664,61 | 1532958,16 |
| | 1 | 405677,20 | 1532963,96 |
| | | (2) | |
| | 6 | 405673,52 | 1532972,66 |
| | 7 | 405664,14 | 1532991,28 |
| | 8 | 405658,85 | 1532998,39 |
| | 9 | 405645,99 | 1532992,81 |
| | 10 | 405658,67 | 1532965,83 |
| | 6 | 405673,52 | 1532972,66 |
| 3y43.29 | | (1) | |
| | 1 | 405646,94 | 1532950,83 |
| | 2 | 405645,51 | 1532954,51 |
| | 3 | 405642,34 | 1532953,15 |
| | 4 | 405644,73 | 1532949,92 |

| | | | |
|----------------|----|-----------|------------|
| | 1 | 405646,94 | 1532950,83 |
| | | | (2) |
| | 5 | 405644,04 | 1532959,11 |
| | 6 | 405631,86 | 1532986,76 |
| | 7 | 405620,68 | 1532982,42 |
| | 8 | 405639,48 | 1532957,02 |
| | 5 | 405644,04 | 1532959,11 |
| 3y43.30 | 1 | 405658,85 | 1532998,39 |
| | 2 | 405642,15 | 1533020,87 |
| | 3 | 405635,17 | 1533017,66 |
| | 4 | 405645,99 | 1532992,81 |
| | 1 | 405658,85 | 1532998,39 |
| 3y43.31 | 1 | 405631,86 | 1532986,76 |
| | 2 | 405621,74 | 1533011,18 |
| | 3 | 405607,57 | 1533004,70 |
| | 4 | 405611,77 | 1532994,46 |
| | 5 | 405616,82 | 1532987,64 |
| | 6 | 405620,68 | 1532982,42 |
| | 1 | 405631,86 | 1532986,76 |
| 3y43.32 | 1 | 405611,77 | 1532994,46 |
| | 2 | 405607,57 | 1533004,70 |
| | 3 | 405605,12 | 1533003,45 |
| | 1 | 405611,77 | 1532994,46 |
| 3y43.33 | | | (1) |
| | 1 | 405679,12 | 1532971,12 |
| | 2 | 405676,76 | 1532974,30 |
| | 3 | 405673,52 | 1532972,66 |
| | 4 | 405658,67 | 1532965,83 |
| | 5 | 405644,04 | 1532959,11 |
| | 6 | 405639,48 | 1532957,02 |
| | 7 | 405641,00 | 1532954,96 |
| | 8 | 405642,34 | 1532953,15 |
| | 9 | 405645,51 | 1532954,51 |
| | 10 | 405660,97 | 1532962,16 |
| | 11 | 405674,91 | 1532968,96 |
| | 1 | 405679,12 | 1532971,12 |
| | | | (2) |
| | 12 | 405642,15 | 1533020,87 |
| | 13 | 405639,85 | 1533023,96 |
| | 14 | 405628,31 | 1533018,48 |
| | 15 | 405614,31 | 1533012,02 |
| | 16 | 405602,77 | 1533006,62 |
| | 17 | 405605,12 | 1533003,45 |
| | 18 | 405607,57 | 1533004,70 |
| | 19 | 405621,74 | 1533011,18 |
| | 20 | 405635,17 | 1533017,66 |
| | 12 | 405642,15 | 1533020,87 |
| | | | (3) |
| | 21 | 405614,16 | 1533058,52 |
| | 22 | 405610,44 | 1533063,52 |
| | 23 | 405566,41 | 1533062,72 |
| | 24 | 405569,71 | 1533051,54 |
| | 25 | 405580,40 | 1533055,82 |
| | 26 | 405589,96 | 1533057,63 |
| | 27 | 405597,12 | 1533058,04 |
| | 21 | 405614,16 | 1533058,52 |
| 3y43.34 | | | (1) |
| | 1 | 405872,61 | 1533044,01 |
| | 2 | 405861,21 | 1533049,62 |
| | 3 | 405854,32 | 1533053,00 |
| | 4 | 405840,17 | 1533061,22 |
| | 5 | 405829,08 | 1533065,67 |
| | 6 | 405825,89 | 1533067,25 |

| | | |
|----|-----------|------------|
| 7 | 405812,76 | 1533067,03 |
| 8 | 405801,03 | 1533067,02 |
| 9 | 405789,25 | 1533067,00 |
| 10 | 405777,07 | 1533066,97 |
| 11 | 405763,09 | 1533066,27 |
| 12 | 405747,94 | 1533066,00 |
| 13 | 405732,74 | 1533065,73 |
| 14 | 405720,95 | 1533065,52 |
| 15 | 405706,17 | 1533065,26 |
| 16 | 405610,44 | 1533063,52 |
| 17 | 405614,16 | 1533058,52 |
| 18 | 405644,11 | 1533059,35 |
| 19 | 405661,50 | 1533059,87 |
| 20 | 405672,53 | 1533059,17 |
| 21 | 405675,58 | 1533058,01 |
| 22 | 405679,29 | 1533049,26 |
| 23 | 405681,72 | 1533043,57 |
| 24 | 405681,55 | 1533043,34 |
| 25 | 405671,55 | 1533038,22 |
| 26 | 405656,94 | 1533031,63 |
| 27 | 405642,10 | 1533025,03 |
| 28 | 405639,85 | 1533023,96 |
| 29 | 405642,15 | 1533020,87 |
| 30 | 405648,92 | 1533023,98 |
| 31 | 405663,56 | 1533030,31 |
| 32 | 405677,54 | 1533036,59 |
| 33 | 405691,61 | 1533042,91 |
| 34 | 405705,42 | 1533049,11 |
| 35 | 405719,36 | 1533055,55 |
| 36 | 405733,85 | 1533061,13 |
| 37 | 405736,58 | 1533061,56 |
| 38 | 405745,66 | 1533062,50 |
| 39 | 405751,87 | 1533062,66 |
| 40 | 405758,74 | 1533043,69 |
| 41 | 405774,08 | 1533049,71 |
| 42 | 405782,45 | 1533023,27 |
| 43 | 405769,13 | 1533017,99 |
| 44 | 405768,71 | 1533017,81 |
| 45 | 405754,79 | 1533011,48 |
| 46 | 405741,39 | 1533006,00 |
| 47 | 405727,20 | 1532999,51 |
| 48 | 405713,37 | 1532993,44 |
| 49 | 405699,71 | 1532986,63 |
| 50 | 405685,95 | 1532978,95 |
| 51 | 405676,76 | 1532974,30 |
| 52 | 405679,12 | 1532971,12 |
| 53 | 405687,46 | 1532975,38 |
| 54 | 405700,98 | 1532982,70 |
| 55 | 405715,20 | 1532989,90 |
| 56 | 405729,05 | 1532996,05 |
| 57 | 405743,30 | 1533002,39 |
| 58 | 405756,37 | 1533007,85 |
| 59 | 405770,71 | 1533014,22 |
| 60 | 405782,79 | 1533018,90 |
| 61 | 405784,71 | 1533011,33 |
| 62 | 405809,79 | 1533018,82 |
| 63 | 405810,54 | 1533019,04 |
| 64 | 405835,37 | 1533025,19 |
| 65 | 405834,24 | 1533029,44 |
| 66 | 405856,38 | 1533039,29 |
| 67 | 405857,36 | 1533039,70 |
| 1 | 405872,61 | 1533044,01 |

(2)

| | | |
|-----|-----------|------------|
| 68 | 405642,34 | 1532953,15 |
| 69 | 405641,00 | 1532954,96 |
| 70 | 405639,48 | 1532957,02 |
| 71 | 405629,73 | 1532952,55 |
| 72 | 405614,74 | 1532946,87 |
| 73 | 405602,27 | 1532939,79 |
| 74 | 405588,40 | 1532933,65 |
| 75 | 405587,24 | 1532933,27 |
| 76 | 405573,28 | 1532926,64 |
| 77 | 405560,72 | 1532921,00 |
| 78 | 405555,17 | 1532933,12 |
| 79 | 405548,26 | 1532947,07 |
| 80 | 405548,35 | 1532948,80 |
| 81 | 405546,68 | 1532954,93 |
| 82 | 405545,18 | 1532966,62 |
| 83 | 405545,97 | 1532969,73 |
| 84 | 405554,48 | 1532981,22 |
| 85 | 405556,47 | 1532982,91 |
| 86 | 405565,00 | 1532985,81 |
| 87 | 405579,32 | 1532991,79 |
| 88 | 405590,99 | 1532996,28 |
| 89 | 405605,12 | 1533003,45 |
| 90 | 405602,77 | 1533006,62 |
| 91 | 405600,51 | 1533005,56 |
| 92 | 405600,15 | 1533005,41 |
| 93 | 405595,63 | 1533003,57 |
| 94 | 405587,62 | 1533000,32 |
| 95 | 405571,71 | 1532993,29 |
| 96 | 405555,64 | 1532987,44 |
| 97 | 405532,66 | 1533017,11 |
| 98 | 405517,83 | 1533007,13 |
| 99 | 405497,63 | 1533021,79 |
| 100 | 405495,94 | 1533026,12 |
| 101 | 405497,26 | 1533028,24 |
| 102 | 405501,28 | 1533030,94 |
| 103 | 405530,32 | 1533033,64 |
| 104 | 405551,68 | 1533043,03 |
| 105 | 405565,09 | 1533049,69 |
| 106 | 405569,71 | 1533051,54 |
| 107 | 405566,41 | 1533062,72 |
| 108 | 405560,93 | 1533062,62 |
| 109 | 405539,84 | 1533062,24 |
| 110 | 405521,40 | 1533062,17 |
| 111 | 405521,82 | 1533058,64 |
| 112 | 405519,30 | 1533058,17 |
| 113 | 405541,31 | 1533055,12 |
| 114 | 405534,00 | 1533036,70 |
| 115 | 405516,18 | 1533036,29 |
| 116 | 405510,51 | 1533035,52 |
| 117 | 405495,89 | 1533034,51 |
| 118 | 405478,22 | 1533034,36 |
| 119 | 405474,64 | 1533035,80 |
| 120 | 405472,77 | 1533036,25 |
| 121 | 405462,65 | 1533042,62 |
| 122 | 405447,74 | 1533057,30 |
| 123 | 405447,72 | 1533062,10 |
| 124 | 405455,00 | 1533068,90 |
| 125 | 405439,39 | 1533065,46 |
| 126 | 405435,28 | 1533064,33 |
| 127 | 405439,36 | 1533058,55 |
| 128 | 405444,02 | 1533060,31 |
| 129 | 405444,05 | 1533059,31 |
| 130 | 405446,94 | 1533059,73 |

| | | |
|-----|-----------|------------|
| 131 | 405447,01 | 1533057,00 |
| 132 | 405444,12 | 1533056,58 |
| 133 | 405444,32 | 1533053,02 |
| 134 | 405447,77 | 1533051,03 |
| 135 | 405446,59 | 1533049,44 |
| 136 | 405458,74 | 1533040,56 |
| 137 | 405471,44 | 1533032,94 |
| 138 | 405473,82 | 1533031,47 |
| 139 | 405481,75 | 1533028,92 |
| 140 | 405487,71 | 1533024,59 |
| 141 | 405492,96 | 1533020,79 |
| 142 | 405496,70 | 1533016,74 |
| 143 | 405501,40 | 1533013,92 |
| 144 | 405512,06 | 1533006,90 |
| 145 | 405530,48 | 1532994,36 |
| 146 | 405519,34 | 1532985,23 |
| 147 | 405517,78 | 1532984,61 |
| 148 | 405513,00 | 1532981,44 |
| 149 | 405513,29 | 1532981,05 |
| 150 | 405517,47 | 1532983,70 |
| 151 | 405521,45 | 1532979,43 |
| 152 | 405522,84 | 1532980,49 |
| 153 | 405521,81 | 1532982,39 |
| 154 | 405525,68 | 1532985,25 |
| 155 | 405529,89 | 1532988,34 |
| 156 | 405534,62 | 1532991,20 |
| 157 | 405540,61 | 1532988,40 |
| 158 | 405549,53 | 1532983,93 |
| 159 | 405549,95 | 1532981,97 |
| 160 | 405544,45 | 1532974,81 |
| 161 | 405537,81 | 1532966,93 |
| 162 | 405540,49 | 1532965,49 |
| 163 | 405540,77 | 1532946,06 |
| 164 | 405543,91 | 1532956,06 |
| 165 | 405545,34 | 1532952,15 |
| 166 | 405547,02 | 1532948,30 |
| 167 | 405551,58 | 1532939,25 |
| 168 | 405556,43 | 1532926,63 |
| 169 | 405559,38 | 1532920,52 |
| 170 | 405545,90 | 1532914,12 |
| 171 | 405532,68 | 1532907,78 |
| 172 | 405504,39 | 1532941,22 |
| 173 | 405502,99 | 1532939,93 |
| 174 | 405500,78 | 1532937,56 |
| 175 | 405519,75 | 1532912,23 |
| 176 | 405531,15 | 1532895,13 |
| 177 | 405550,37 | 1532905,88 |
| 178 | 405558,34 | 1532910,42 |
| 179 | 405578,06 | 1532920,09 |
| 180 | 405582,47 | 1532922,48 |
| 181 | 405590,73 | 1532925,91 |
| 182 | 405586,22 | 1532924,65 |
| 183 | 405576,72 | 1532919,61 |
| 184 | 405560,05 | 1532911,69 |
| 185 | 405552,99 | 1532911,35 |
| 186 | 405558,19 | 1532915,49 |
| 187 | 405574,90 | 1532923,37 |
| 188 | 405588,78 | 1532930,23 |
| 189 | 405589,45 | 1532930,50 |
| 190 | 405603,47 | 1532937,15 |
| 191 | 405616,54 | 1532942,89 |
| 192 | 405631,69 | 1532948,56 |
| 68 | 405642,34 | 1532953,15 |

| | | | |
|---------|-----|-----------|------------|
| 3y43.35 | 1 | 405639,85 | 1533023,96 |
| | 2 | 405623,78 | 1533045,58 |
| | 3 | 405617,16 | 1533042,57 |
| | 4 | 405628,31 | 1533018,48 |
| | 1 | 405639,85 | 1533023,96 |
| 3y43.36 | 1 | 405614,31 | 1533012,02 |
| | 2 | 405603,88 | 1533036,58 |
| | 3 | 405589,30 | 1533030,59 |
| | 4 | 405595,25 | 1533016,79 |
| | 5 | 405602,77 | 1533006,62 |
| | 1 | 405614,31 | 1533012,02 |
| 3y43.37 | 1 | 405623,78 | 1533045,58 |
| | 2 | 405614,16 | 1533058,52 |
| | 3 | 405597,12 | 1533058,04 |
| | 4 | 405603,88 | 1533036,58 |
| | 5 | 405617,16 | 1533042,57 |
| | 1 | 405623,78 | 1533045,58 |
| 3y43.38 | 1 | 405589,30 | 1533030,59 |
| | 2 | 405580,40 | 1533055,82 |
| | 3 | 405569,71 | 1533051,54 |
| | 4 | 405569,83 | 1533051,13 |
| | 5 | 405586,13 | 1533029,11 |
| | 1 | 405589,30 | 1533030,59 |
| 3y43.39 | 1 | 405595,25 | 1533016,79 |
| | 2 | 405589,30 | 1533030,59 |
| | 3 | 405586,13 | 1533029,11 |
| | 1 | 405595,25 | 1533016,79 |
| 3y43.40 | 1 | 405610,44 | 1533063,52 |
| | 2 | 405609,66 | 1533064,57 |
| | 3 | 405608,20 | 1533064,58 |
| | 4 | 405593,86 | 1533063,77 |
| | 5 | 405576,74 | 1533063,21 |
| | 6 | 405566,38 | 1533062,82 |
| | 7 | 405566,41 | 1533062,72 |
| | 1 | 405610,44 | 1533063,52 |
| 3y43.41 | 1 | 405609,66 | 1533064,57 |
| | 2 | 405608,17 | 1533066,59 |
| | 3 | 405608,20 | 1533064,58 |
| | 1 | 405609,66 | 1533064,57 |
| 3y43.42 | 1 | 405608,20 | 1533064,58 |
| | 2 | 405608,17 | 1533066,59 |
| | 3 | 405606,32 | 1533069,07 |
| | 4 | 405600,16 | 1533089,86 |
| | 5 | 405591,57 | 1533089,94 |
| | 6 | 405593,86 | 1533063,77 |
| | 1 | 405608,20 | 1533064,58 |
| 3y43.43 | 1 | 405576,74 | 1533063,21 |
| | 2 | 405574,68 | 1533087,11 |
| | 3 | 405559,79 | 1533085,16 |
| | 4 | 405566,38 | 1533062,82 |
| | 1 | 405576,74 | 1533063,21 |
| 3y43.44 | | (1) | |
| | 1 | 405600,16 | 1533089,86 |
| | 2 | 405598,92 | 1533094,03 |
| | 3 | 405593,29 | 1533093,96 |
| | 4 | 405577,07 | 1533093,13 |
| | 5 | 405558,45 | 1533089,68 |
| | 6 | 405559,79 | 1533085,16 |
| | 7 | 405574,68 | 1533087,11 |
| | 8 | 405574,51 | 1533089,05 |
| | 9 | 405591,57 | 1533089,94 |
| | 1 | 405600,16 | 1533089,86 |
| | (2) | | |

| | | | | |
|---------|-----|-----------|------------|------------|
| | 10 | 405559,63 | 1533118,07 | |
| | 11 | 405548,50 | 1533123,40 | |
| | 12 | 405550,06 | 1533118,13 | |
| | 13 | 405551,20 | 1533118,15 | |
| | 14 | 405552,50 | 1533118,12 | |
| | 10 | 405559,63 | 1533118,07 | |
| 3y43.45 | (1) | | | |
| | 1 | 405897,38 | 1533060,50 | |
| | 2 | 405896,50 | 1533066,86 | |
| | 3 | 405893,27 | 1533066,67 | |
| | 4 | 405873,80 | 1533075,80 | |
| | 5 | 405865,56 | 1533079,55 | |
| | 6 | 405862,17 | 1533081,29 | |
| | 7 | 405849,27 | 1533087,91 | |
| | 8 | 405834,77 | 1533093,60 | |
| | 9 | 405821,26 | 1533097,56 | |
| | 10 | 405803,37 | 1533097,15 | |
| | 11 | 405785,21 | 1533097,29 | |
| | 12 | 405776,11 | 1533097,30 | |
| | 13 | 405759,43 | 1533095,34 | |
| | 14 | 405748,45 | 1533094,77 | |
| | 15 | 405729,60 | 1533094,68 | |
| | 16 | 405720,60 | 1533094,73 | |
| | 17 | 405720,34 | 1533094,73 | |
| | 18 | 405706,71 | 1533094,65 | |
| | 19 | 405693,11 | 1533095,85 | |
| | 20 | 405677,38 | 1533094,80 | |
| | 21 | 405662,33 | 1533094,95 | |
| | 22 | 405649,33 | 1533094,24 | |
| | 23 | 405634,19 | 1533094,47 | |
| | 24 | 405621,25 | 1533094,35 | |
| | 25 | 405608,11 | 1533094,15 | |
| | 26 | 405598,92 | 1533094,03 | |
| | 27 | 405600,16 | 1533089,86 | |
| | 28 | 405607,77 | 1533089,78 | |
| | 29 | 405623,95 | 1533090,30 | |
| | 30 | 405634,40 | 1533090,64 | |
| | 31 | 405647,09 | 1533090,80 | |
| | 32 | 405661,54 | 1533090,91 | |
| | 33 | 405675,90 | 1533090,31 | |
| | 34 | 405691,22 | 1533090,83 | |
| | 35 | 405704,70 | 1533090,28 | |
| | 36 | 405719,04 | 1533090,72 | |
| | 37 | 405732,78 | 1533091,09 | |
| | 38 | 405745,79 | 1533091,15 | |
| | 39 | 405761,33 | 1533091,59 | |
| | 40 | 405775,31 | 1533092,16 | |
| | 41 | 405788,31 | 1533092,05 | |
| | 42 | 405803,74 | 1533092,81 | |
| | 43 | 405820,59 | 1533093,68 | |
| | 44 | 405834,90 | 1533089,47 | |
| | 45 | 405844,37 | 1533086,14 | |
| | 46 | 405857,36 | 1533080,27 | |
| | 47 | 405865,05 | 1533076,03 | |
| | 48 | 405873,49 | 1533073,00 | |
| | | 1 | 405897,38 | 1533060,50 |
| | | (2) | | |
| | | 49 | 405559,79 | 1533085,16 |
| | | 50 | 405558,45 | 1533089,68 |
| | | 51 | 405539,25 | 1533086,13 |
| | 52 | 405531,50 | 1533085,49 | |
| | 53 | 405528,72 | 1533085,77 | |
| | 54 | 405526,32 | 1533088,11 | |

| | | | |
|----------------|----|-----------|------------|
| | 55 | 405524,88 | 1533090,77 |
| | 56 | 405521,53 | 1533114,59 |
| | 57 | 405523,72 | 1533116,87 |
| | 58 | 405535,50 | 1533117,88 |
| | 59 | 405550,06 | 1533118,13 |
| | 60 | 405548,50 | 1533123,40 |
| | 61 | 405537,40 | 1533128,71 |
| | 62 | 405518,03 | 1533128,22 |
| | 63 | 405504,25 | 1533127,85 |
| | 64 | 405492,28 | 1533127,21 |
| | 65 | 405481,71 | 1533125,53 |
| | 66 | 405482,30 | 1533121,46 |
| | 67 | 405483,68 | 1533123,02 |
| | 68 | 405496,88 | 1533124,24 |
| | 69 | 405516,14 | 1533125,58 |
| | 70 | 405518,34 | 1533095,48 |
| | 71 | 405500,24 | 1533094,26 |
| | 72 | 405485,84 | 1533093,56 |
| | 73 | 405472,82 | 1533092,74 |
| | 74 | 405471,88 | 1533115,82 |
| | 75 | 405462,42 | 1533111,89 |
| | 76 | 405466,33 | 1533101,51 |
| | 77 | 405477,13 | 1533083,27 |
| | 78 | 405481,10 | 1533075,38 |
| | 79 | 405472,21 | 1533073,29 |
| | 80 | 405468,93 | 1533071,66 |
| | 81 | 405465,37 | 1533070,55 |
| | 82 | 405461,65 | 1533068,27 |
| | 83 | 405477,76 | 1533070,98 |
| | 84 | 405495,44 | 1533071,93 |
| | 85 | 405522,68 | 1533078,25 |
| | 86 | 405520,96 | 1533072,29 |
| | 87 | 405521,40 | 1533062,17 |
| | 88 | 405539,84 | 1533062,24 |
| | 89 | 405549,27 | 1533064,66 |
| | 90 | 405548,56 | 1533086,99 |
| | 91 | 405559,22 | 1533085,09 |
| | 49 | 405559,79 | 1533085,16 |
| | | | |
| | 92 | 405518,84 | 1533083,37 |
| | 93 | 405518,24 | 1533093,41 |
| | 94 | 405479,52 | 1533090,76 |
| | 95 | 405480,03 | 1533080,67 |
| | 92 | 405518,84 | 1533083,37 |
| 3y43.46 | 1 | 405598,92 | 1533094,03 |
| | 2 | 405593,75 | 1533111,45 |
| | 3 | 405592,83 | 1533111,13 |
| | 4 | 405593,29 | 1533093,96 |
| | 1 | 405598,92 | 1533094,03 |
| 3y43.47 | 1 | 405577,07 | 1533093,13 |
| | 2 | 405561,40 | 1533102,74 |
| | 3 | 405554,85 | 1533101,90 |
| | 4 | 405558,45 | 1533089,68 |
| | 1 | 405577,07 | 1533093,13 |
| 3y43.48 | 1 | 405593,75 | 1533111,45 |
| | 2 | 405592,06 | 1533117,15 |
| | 3 | 405592,83 | 1533111,13 |
| | 1 | 405593,75 | 1533111,45 |
| 3y43.49 | 1 | 405592,83 | 1533111,13 |
| | 2 | 405592,06 | 1533117,15 |
| | 3 | 405589,02 | 1533127,43 |
| | 4 | 405559,63 | 1533118,07 |
| | 5 | 405559,78 | 1533117,23 |

| | | | |
|---------|-----------|------------|------------|
| | 6 | 405561,40 | 1533102,74 |
| | 7 | 405575,79 | 1533106,58 |
| | 8 | 405575,49 | 1533109,76 |
| | 1 | 405592,83 | 1533111,13 |
| 3y43.50 | 1 | 405561,40 | 1533102,74 |
| | 2 | 405559,78 | 1533117,23 |
| | 3 | 405559,63 | 1533118,07 |
| | 4 | 405552,50 | 1533118,12 |
| | 5 | 405551,20 | 1533118,15 |
| | 6 | 405550,06 | 1533118,13 |
| | 7 | 405554,85 | 1533101,90 |
| 3y43.51 | 1 | 405561,40 | 1533102,74 |
| | 1 | 405589,02 | 1533127,43 |
| | 2 | 405585,78 | 1533138,34 |
| | 3 | 405561,06 | 1533132,73 |
| | 4 | 405546,09 | 1533131,57 |
| | 5 | 405548,50 | 1533123,40 |
| | 6 | 405559,63 | 1533118,07 |
| 3y43.52 | 1 | 405589,02 | 1533127,43 |
| | 1 | 405585,78 | 1533138,34 |
| | 2 | 405561,48 | 1533220,31 |
| | 3 | 405560,76 | 1533219,79 |
| | 4 | 405559,25 | 1533221,68 |
| | 5 | 405556,66 | 1533219,98 |
| | 6 | 405557,06 | 1533217,58 |
| | 7 | 405549,26 | 1533211,18 |
| | 8 | 405557,67 | 1533200,29 |
| | 9 | 405549,28 | 1533175,38 |
| | 10 | 405540,70 | 1533149,83 |
| | 11 | 405546,09 | 1533131,57 |
| | 12 | 405561,06 | 1533132,73 |
| 3y43.53 | 1 | 405585,78 | 1533138,34 |
| | (1) | | |
| | 1 | 405736,34 | 1533164,19 |
| | 2 | 405729,86 | 1533168,46 |
| | 3 | 405708,12 | 1533182,80 |
| | 4 | 405700,22 | 1533184,14 |
| | 5 | 405650,00 | 1533192,73 |
| | 6 | 405633,11 | 1533193,82 |
| | 7 | 405621,42 | 1533194,60 |
| | 8 | 405601,07 | 1533206,52 |
| | 9 | 405597,05 | 1533199,44 |
| | 10 | 405588,06 | 1533204,72 |
| | 11 | 405588,58 | 1533213,30 |
| | 12 | 405578,43 | 1533217,93 |
| | 13 | 405576,57 | 1533218,79 |
| | 14 | 405566,06 | 1533223,59 |
| | 15 | 405561,48 | 1533220,31 |
| | 16 | 405585,78 | 1533138,34 |
| | 17 | 405619,74 | 1533146,04 |
| | 18 | 405670,27 | 1533156,94 |
| | 19 | 405706,66 | 1533163,91 |
| | 20 | 405714,54 | 1533165,20 |
| | 21 | 405724,88 | 1533166,90 |
| | 1 | 405736,34 | 1533164,19 |
| | (2) | | |
| 22 | 405546,09 | 1533131,57 | |
| 23 | 405540,70 | 1533149,83 | |
| 24 | 405538,26 | 1533142,58 | |
| 25 | 405543,07 | 1533131,33 | |
| 22 | 405546,09 | 1533131,57 | |
| 3y43.54 | 1 | 405561,48 | 1533220,31 |
| | 2 | 405558,64 | 1533229,89 |

| | | | |
|----------------|-----------|------------|------------|
| | 3 | 405537,59 | 1533242,45 |
| | 4 | 405525,30 | 1533232,39 |
| | 5 | 405520,31 | 1533239,70 |
| | 6 | 405508,45 | 1533231,46 |
| | 7 | 405529,95 | 1533203,02 |
| | 8 | 405539,88 | 1533189,45 |
| | 9 | 405549,28 | 1533175,38 |
| | 10 | 405557,67 | 1533200,29 |
| | 11 | 405549,26 | 1533211,18 |
| | 12 | 405557,06 | 1533217,58 |
| | 13 | 405556,66 | 1533219,98 |
| | 14 | 405559,25 | 1533221,68 |
| | 15 | 405560,76 | 1533219,79 |
| | 1 | 405561,48 | 1533220,31 |
| 3y43.55 | 1 | 405549,28 | 1533175,38 |
| | 2 | 405539,88 | 1533189,45 |
| | 3 | 405529,95 | 1533203,02 |
| | 4 | 405508,45 | 1533231,46 |
| | 5 | 405497,53 | 1533247,99 |
| | 6 | 405471,08 | 1533235,57 |
| | 7 | 405524,87 | 1533203,46 |
| | 8 | 405540,70 | 1533149,83 |
| 3y43.56 | 1 | 405549,28 | 1533175,38 |
| | 1 | 405537,59 | 1533242,45 |
| | 2 | 405496,20 | 1533267,16 |
| | 3 | 405431,65 | 1533305,69 |
| | 4 | 405428,80 | 1533304,71 |
| | 5 | 405427,20 | 1533304,16 |
| | 6 | 405427,17 | 1533298,01 |
| | 7 | 405427,76 | 1533294,19 |
| | 8 | 405429,50 | 1533282,83 |
| | 9 | 405431,75 | 1533277,52 |
| | 10 | 405432,54 | 1533270,63 |
| | 11 | 405447,96 | 1533261,50 |
| | 12 | 405451,00 | 1533248,43 |
| | 13 | 405451,24 | 1533247,42 |
| | 14 | 405471,08 | 1533235,57 |
| | 15 | 405497,53 | 1533247,99 |
| | 16 | 405508,45 | 1533231,46 |
| | 17 | 405520,31 | 1533239,70 |
| 18 | 405525,30 | 1533232,39 | |
| 3y43.57 | 1 | 405537,59 | 1533242,45 |
| | (1) | | |
| | 1 | 405912,59 | 1533192,73 |
| | 2 | 405874,94 | 1533207,56 |
| | 3 | 405878,77 | 1533219,87 |
| | 4 | 405859,99 | 1533235,34 |
| | 5 | 405833,75 | 1533246,90 |
| | 6 | 405815,70 | 1533255,14 |
| | 7 | 405809,16 | 1533259,73 |
| | 8 | 405806,27 | 1533262,56 |
| | 9 | 405802,97 | 1533269,83 |
| | 10 | 405802,40 | 1533274,25 |
| | 11 | 405803,07 | 1533277,96 |
| | 12 | 405796,70 | 1533278,55 |
| | 13 | 405795,43 | 1533275,19 |
| | 14 | 405791,84 | 1533265,64 |
| | 15 | 405789,98 | 1533260,70 |
| | 16 | 405748,20 | 1533276,53 |
| | 17 | 405742,12 | 1533278,83 |
| | 18 | 405742,61 | 1533313,56 |
| 19 | 405744,64 | 1533320,63 | |
| 20 | 405745,56 | 1533323,84 | |

| | | |
|----|-----------|------------|
| 21 | 405753,82 | 1533327,47 |
| 22 | 405770,90 | 1533330,08 |
| 23 | 405772,96 | 1533329,72 |
| 24 | 405782,94 | 1533327,96 |
| 25 | 405801,59 | 1533319,70 |
| 26 | 405806,68 | 1533313,93 |
| 27 | 405810,94 | 1533303,19 |
| 28 | 405815,37 | 1533312,20 |
| 29 | 405795,04 | 1533341,39 |
| 30 | 405790,27 | 1533347,16 |
| 31 | 405787,35 | 1533353,46 |
| 32 | 405752,53 | 1533334,39 |
| 33 | 405723,35 | 1533329,83 |
| 34 | 405704,97 | 1533326,96 |
| 35 | 405703,40 | 1533329,49 |
| 36 | 405700,77 | 1533344,86 |
| 37 | 405699,19 | 1533349,98 |
| 38 | 405697,05 | 1533356,90 |
| 39 | 405660,44 | 1533364,50 |
| 40 | 405663,14 | 1533370,89 |
| 41 | 405567,98 | 1533405,52 |
| 42 | 405566,05 | 1533400,68 |
| 43 | 405554,56 | 1533371,82 |
| 44 | 405555,83 | 1533370,59 |
| 45 | 405565,22 | 1533361,49 |
| 46 | 405574,97 | 1533352,03 |
| 47 | 405575,70 | 1533351,33 |
| 48 | 405578,23 | 1533345,68 |
| 49 | 405574,22 | 1533340,30 |
| 50 | 405571,00 | 1533338,80 |
| 51 | 405568,65 | 1533333,99 |
| 52 | 405565,79 | 1533328,15 |
| 53 | 405563,48 | 1533321,47 |
| 54 | 405559,52 | 1533322,02 |
| 55 | 405544,63 | 1533324,11 |
| 56 | 405543,64 | 1533324,24 |
| 57 | 405530,28 | 1533326,00 |
| 58 | 405521,91 | 1533327,49 |
| 59 | 405519,94 | 1533327,84 |
| 60 | 405513,50 | 1533326,92 |
| 61 | 405496,50 | 1533324,50 |
| 62 | 405476,66 | 1533320,50 |
| 63 | 405469,99 | 1533318,30 |
| 64 | 405457,37 | 1533312,88 |
| 65 | 405454,43 | 1533313,53 |
| 66 | 405443,00 | 1533309,60 |
| 67 | 405431,65 | 1533305,69 |
| 68 | 405456,43 | 1533290,90 |
| 69 | 405474,75 | 1533279,98 |
| 70 | 405493,78 | 1533268,62 |
| 71 | 405496,20 | 1533267,16 |
| 72 | 405537,59 | 1533242,45 |
| 73 | 405545,91 | 1533249,27 |
| 74 | 405547,48 | 1533248,82 |
| 75 | 405552,54 | 1533254,99 |
| 76 | 405569,65 | 1533231,99 |
| 77 | 405570,16 | 1533232,65 |
| 78 | 405566,06 | 1533223,59 |
| 79 | 405576,57 | 1533218,79 |
| 80 | 405578,43 | 1533217,93 |
| 81 | 405588,58 | 1533213,30 |
| 82 | 405588,06 | 1533204,72 |
| 83 | 405597,05 | 1533199,44 |

| | | |
|-----|-----------|------------|
| 84 | 405598,79 | 1533202,52 |
| 85 | 405601,07 | 1533206,52 |
| 86 | 405621,42 | 1533194,60 |
| 87 | 405633,11 | 1533193,82 |
| 88 | 405650,00 | 1533192,73 |
| 89 | 405700,22 | 1533184,14 |
| 90 | 405708,12 | 1533182,80 |
| 91 | 405729,86 | 1533168,46 |
| 92 | 405736,34 | 1533164,19 |
| 93 | 405771,71 | 1533155,83 |
| 94 | 405807,01 | 1533146,40 |
| 95 | 405809,07 | 1533143,28 |
| 96 | 405843,80 | 1533134,32 |
| 97 | 405863,30 | 1533129,90 |
| 98 | 405874,75 | 1533128,91 |
| 99 | 405883,91 | 1533132,00 |
| 100 | 405888,00 | 1533134,21 |
| 101 | 405895,48 | 1533135,11 |
| 102 | 405891,57 | 1533159,80 |
| 103 | 405893,02 | 1533168,68 |
| 1 | 405912,59 | 1533192,73 |
| (2) | | |
| 104 | 405733,16 | 1533260,79 |
| 105 | 405667,00 | 1533285,90 |
| 106 | 405665,03 | 1533286,65 |
| 107 | 405662,47 | 1533287,73 |
| 108 | 405648,54 | 1533293,61 |
| 109 | 405642,91 | 1533295,97 |
| 110 | 405626,66 | 1533303,93 |
| 111 | 405616,33 | 1533309,51 |
| 112 | 405605,60 | 1533315,96 |
| 113 | 405597,06 | 1533321,53 |
| 114 | 405585,51 | 1533291,05 |
| 115 | 405584,88 | 1533289,42 |
| 116 | 405598,41 | 1533284,29 |
| 117 | 405598,30 | 1533283,88 |
| 118 | 405595,62 | 1533274,29 |
| 119 | 405593,01 | 1533264,92 |
| 120 | 405591,86 | 1533260,81 |
| 121 | 405590,86 | 1533257,22 |
| 122 | 405590,22 | 1533254,93 |
| 123 | 405585,36 | 1533237,47 |
| 124 | 405625,88 | 1533222,09 |
| 125 | 405640,69 | 1533216,48 |
| 126 | 405650,41 | 1533212,79 |
| 127 | 405653,87 | 1533221,94 |
| 128 | 405660,43 | 1533239,28 |
| 129 | 405663,98 | 1533248,64 |
| 130 | 405667,05 | 1533256,74 |
| 131 | 405673,25 | 1533254,74 |
| 132 | 405715,26 | 1533243,31 |
| 133 | 405716,84 | 1533243,54 |
| 134 | 405721,08 | 1533244,19 |
| 135 | 405721,42 | 1533244,40 |
| 136 | 405724,95 | 1533246,60 |
| 137 | 405728,59 | 1533251,23 |
| 104 | 405733,16 | 1533260,79 |
| 138 | 405471,08 | 1533235,57 |
| 139 | 405451,24 | 1533247,42 |
| 140 | 405454,48 | 1533233,44 |
| 141 | 405455,88 | 1533226,55 |
| 142 | 405457,08 | 1533229,85 |

| | | | |
|----------------|-----|-----------|------------|
| | 143 | 405465,70 | 1533233,04 |
| | 138 | 405471,08 | 1533235,57 |
| 3y43.58 | (1) | | |
| | 1 | 405451,24 | 1533247,42 |
| | 2 | 405451,00 | 1533248,43 |
| | 3 | 405447,96 | 1533261,50 |
| | 4 | 405432,54 | 1533270,63 |
| | 5 | 405420,65 | 1533267,48 |
| | 6 | 405418,56 | 1533266,93 |
| | 1 | 405451,24 | 1533247,42 |
| | (2) | | |
| | 7 | 405409,50 | 1533272,33 |
| | 8 | 405400,58 | 1533291,08 |
| | 9 | 405391,34 | 1533287,84 |
| | 10 | 405386,61 | 1533286,00 |
| | 7 | 405409,50 | 1533272,33 |
| 3y43.59 | 1 | 405475,25 | 1533144,60 |
| | 2 | 405455,88 | 1533226,55 |
| | 3 | 405454,48 | 1533233,44 |
| | 4 | 405451,24 | 1533247,42 |
| | 5 | 405418,56 | 1533266,93 |
| | 6 | 405415,14 | 1533266,02 |
| | 7 | 405414,55 | 1533266,17 |
| | 8 | 405412,13 | 1533266,81 |
| | 9 | 405409,50 | 1533272,33 |
| | 10 | 405386,61 | 1533286,00 |
| | 11 | 405382,07 | 1533284,23 |
| | 12 | 405349,14 | 1533271,39 |
| | 13 | 405324,70 | 1533244,71 |
| | 14 | 405324,73 | 1533241,48 |
| | 15 | 405315,07 | 1533234,19 |
| | 16 | 405299,08 | 1533225,97 |
| | 17 | 405297,16 | 1533223,96 |
| | 18 | 405295,37 | 1533223,12 |
| | 19 | 405294,83 | 1533222,88 |
| | 20 | 405292,66 | 1533221,87 |
| | 21 | 405293,23 | 1533215,05 |
| | 22 | 405293,67 | 1533209,87 |
| | 23 | 405296,16 | 1533204,41 |
| | 24 | 405303,68 | 1533187,87 |
| | 25 | 405304,18 | 1533175,97 |
| | 26 | 405301,69 | 1533171,36 |
| | 27 | 405298,86 | 1533169,18 |
| | 28 | 405290,19 | 1533162,46 |
| | 29 | 405278,74 | 1533151,88 |
| | 30 | 405276,69 | 1533149,99 |
| | 31 | 405266,33 | 1533140,41 |
| | 32 | 405254,90 | 1533129,85 |
| | 33 | 405251,71 | 1533128,62 |
| | 34 | 405250,18 | 1533126,80 |
| | 35 | 405244,62 | 1533120,19 |
| | 36 | 405243,63 | 1533119,27 |
| | 37 | 405234,58 | 1533110,75 |
| | 38 | 405233,07 | 1533109,34 |
| | 39 | 405231,96 | 1533108,29 |
| | 40 | 405225,62 | 1533102,34 |
| | 41 | 405220,72 | 1533098,89 |
| | 42 | 405217,02 | 1533096,69 |
| | 43 | 405204,93 | 1533089,52 |
| | 44 | 405204,30 | 1533089,21 |
| | 45 | 405193,37 | 1533083,81 |
| | 46 | 405191,58 | 1533082,92 |
| | 47 | 405176,78 | 1533076,95 |

| | | | |
|----------------|-----------|------------|------------|
| | 48 | 405163,03 | 1533071,40 |
| | 49 | 405147,18 | 1533065,00 |
| | 50 | 405149,71 | 1533059,12 |
| | 51 | 405157,38 | 1533041,37 |
| | 52 | 405158,49 | 1533038,80 |
| | 53 | 405168,25 | 1533042,01 |
| | 54 | 405178,00 | 1533044,71 |
| | 55 | 405196,05 | 1533049,72 |
| | 56 | 405198,51 | 1533050,87 |
| | 57 | 405213,57 | 1533057,88 |
| | 58 | 405227,58 | 1533064,40 |
| | 59 | 405230,23 | 1533065,63 |
| | 60 | 405239,40 | 1533070,86 |
| | 61 | 405244,83 | 1533073,95 |
| | 62 | 405251,85 | 1533077,45 |
| | 63 | 405255,43 | 1533079,25 |
| | 64 | 405263,49 | 1533083,95 |
| | 65 | 405281,41 | 1533094,45 |
| | 66 | 405312,71 | 1533112,77 |
| | 67 | 405319,71 | 1533116,87 |
| | 68 | 405380,02 | 1533163,23 |
| | 69 | 405405,80 | 1533122,92 |
| | 70 | 405454,98 | 1533137,91 |
| | 1 | 405475,25 | 1533144,60 |
| 3y43.60 | 1 | 405432,54 | 1533270,63 |
| | 2 | 405431,75 | 1533277,52 |
| | 3 | 405429,50 | 1533282,83 |
| | 4 | 405427,76 | 1533294,19 |
| | 5 | 405427,17 | 1533298,01 |
| | 6 | 405427,20 | 1533304,16 |
| | 7 | 405428,80 | 1533304,71 |
| | 8 | 405431,65 | 1533305,69 |
| | 9 | 405373,31 | 1533340,52 |
| | 10 | 405368,90 | 1533337,37 |
| | 11 | 405360,72 | 1533339,26 |
| | 12 | 405354,65 | 1533336,42 |
| | 13 | 405333,09 | 1533326,38 |
| | 14 | 405327,71 | 1533323,97 |
| | 15 | 405348,71 | 1533308,62 |
| | 16 | 405386,61 | 1533286,00 |
| | 17 | 405391,34 | 1533287,84 |
| | 18 | 405400,58 | 1533291,08 |
| | 19 | 405409,50 | 1533272,33 |
| | 20 | 405418,56 | 1533266,93 |
| | 21 | 405420,65 | 1533267,48 |
| | 1 | 405432,54 | 1533270,63 |
| 3y43.61 | 1 | 405348,71 | 1533308,62 |
| | 2 | 405327,71 | 1533323,97 |
| | 3 | 405324,82 | 1533322,88 |
| | 1 | 405348,71 | 1533308,62 |
| 3y43.62 | | (1) | |
| | 1 | 405327,71 | 1533323,97 |
| | 2 | 405323,96 | 1533329,87 |
| | 3 | 405322,85 | 1533329,83 |
| | 4 | 405318,75 | 1533328,25 |
| | 5 | 405316,70 | 1533327,72 |
| | 6 | 405324,82 | 1533322,88 |
| | 1 | 405327,71 | 1533323,97 |
| | | (2) | |
| | 7 | 405315,68 | 1533332,23 |
| 8 | 405312,04 | 1533335,90 | |
| 9 | 405306,26 | 1533333,96 | |
| 10 | 405311,01 | 1533331,12 | |

| | | | |
|---------|-----------|------------|------------|
| | 7 | 405315,68 | 1533332,23 |
| 3y43.63 | 1 | 405318,75 | 1533328,25 |
| | 2 | 405315,68 | 1533332,23 |
| | 3 | 405311,01 | 1533331,12 |
| | 4 | 405316,70 | 1533327,72 |
| | 1 | 405318,75 | 1533328,25 |
| 3y43.64 | (1) | | |
| | 1 | 405316,70 | 1533327,72 |
| | 2 | 405311,01 | 1533331,12 |
| | 3 | 405305,45 | 1533329,80 |
| | 4 | 405295,59 | 1533330,64 |
| | 5 | 405290,03 | 1533330,36 |
| | 6 | 405281,06 | 1533327,53 |
| | 7 | 405274,33 | 1533322,92 |
| | 8 | 405259,47 | 1533309,61 |
| | 9 | 405251,19 | 1533302,05 |
| | 10 | 405240,01 | 1533292,67 |
| | 11 | 405237,07 | 1533292,51 |
| | 12 | 405231,71 | 1533294,21 |
| | 13 | 405217,52 | 1533302,98 |
| | 14 | 405208,46 | 1533310,72 |
| | 15 | 405204,50 | 1533314,36 |
| | 16 | 405206,28 | 1533322,09 |
| | 17 | 405212,86 | 1533330,19 |
| | 18 | 405209,72 | 1533333,18 |
| | 19 | 405201,31 | 1533319,74 |
| | 20 | 405192,27 | 1533315,08 |
| | 21 | 405190,20 | 1533323,86 |
| | 22 | 405190,48 | 1533328,14 |
| | 23 | 405197,45 | 1533335,13 |
| | 24 | 405195,28 | 1533339,60 |
| | 25 | 405185,83 | 1533337,73 |
| | 26 | 405180,74 | 1533337,40 |
| | 27 | 405179,04 | 1533344,71 |
| | 28 | 405193,66 | 1533350,58 |
| | 29 | 405178,91 | 1533345,89 |
| | 30 | 405168,60 | 1533342,51 |
| | 31 | 405153,80 | 1533389,92 |
| | 32 | 405150,67 | 1533398,87 |
| | 33 | 405136,15 | 1533380,61 |
| | 34 | 405118,21 | 1533337,73 |
| | 35 | 405091,03 | 1533259,46 |
| | 36 | 405084,97 | 1533243,46 |
| | 37 | 405073,52 | 1533214,03 |
| | 38 | 405076,28 | 1533212,97 |
| | 39 | 405067,31 | 1533176,15 |
| | 40 | 405065,41 | 1533164,48 |
| | 41 | 405055,21 | 1533167,80 |
| | 42 | 405054,78 | 1533166,71 |
| | 43 | 405065,18 | 1533163,47 |
| | 44 | 405064,64 | 1533158,76 |
| | 45 | 405063,49 | 1533149,05 |
| | 46 | 405060,94 | 1533126,91 |
| | 47 | 405059,09 | 1533102,09 |
| | 48 | 405059,29 | 1533087,93 |
| | 49 | 405058,05 | 1533081,99 |
| | 50 | 405055,15 | 1533073,76 |
| | 51 | 405051,69 | 1533067,14 |
| | 52 | 405041,40 | 1533052,33 |
| | 53 | 405031,96 | 1533037,13 |
| | 54 | 405021,11 | 1533018,57 |
| | 55 | 405013,38 | 1533003,70 |
| 56 | 405018,22 | 1533002,01 | |

| | | |
|-----|-----------|------------|
| 57 | 405036,95 | 1533035,27 |
| 58 | 405038,39 | 1533035,91 |
| 59 | 405041,44 | 1533037,28 |
| 60 | 405048,54 | 1533037,02 |
| 61 | 405062,91 | 1533038,20 |
| 62 | 405078,13 | 1533046,17 |
| 63 | 405126,98 | 1533081,76 |
| 64 | 405148,74 | 1533097,63 |
| 65 | 405162,14 | 1533107,89 |
| 66 | 405175,64 | 1533118,61 |
| 67 | 405184,56 | 1533123,49 |
| 68 | 405195,09 | 1533131,49 |
| 69 | 405213,49 | 1533142,27 |
| 70 | 405214,18 | 1533142,61 |
| 71 | 405226,95 | 1533148,74 |
| 72 | 405239,23 | 1533157,42 |
| 73 | 405256,84 | 1533170,49 |
| 74 | 405257,13 | 1533170,32 |
| 75 | 405261,58 | 1533168,89 |
| 76 | 405265,27 | 1533174,44 |
| 77 | 405263,67 | 1533176,04 |
| 78 | 405281,94 | 1533196,89 |
| 79 | 405283,37 | 1533203,83 |
| 80 | 405281,23 | 1533204,46 |
| 81 | 405250,81 | 1533213,92 |
| 82 | 405227,65 | 1533220,79 |
| 83 | 405216,71 | 1533225,37 |
| 84 | 405208,18 | 1533231,07 |
| 85 | 405207,21 | 1533230,09 |
| 86 | 405193,24 | 1533236,67 |
| 87 | 405188,82 | 1533239,01 |
| 88 | 405186,45 | 1533242,08 |
| 89 | 405183,80 | 1533255,33 |
| 90 | 405184,48 | 1533258,84 |
| 91 | 405191,74 | 1533264,33 |
| 92 | 405191,29 | 1533266,58 |
| 93 | 405196,59 | 1533269,23 |
| 94 | 405191,20 | 1533286,12 |
| 95 | 405190,67 | 1533287,74 |
| 96 | 405191,96 | 1533289,41 |
| 97 | 405194,48 | 1533292,16 |
| 98 | 405183,43 | 1533312,11 |
| 99 | 405196,48 | 1533312,42 |
| 100 | 405204,55 | 1533306,98 |
| 101 | 405220,03 | 1533296,39 |
| 102 | 405236,84 | 1533285,99 |
| 103 | 405264,00 | 1533266,70 |
| 104 | 405284,47 | 1533251,64 |
| 105 | 405281,65 | 1533244,66 |
| 106 | 405280,59 | 1533239,58 |
| 107 | 405281,78 | 1533235,57 |
| 108 | 405284,07 | 1533231,66 |
| 109 | 405291,72 | 1533226,29 |
| 110 | 405294,83 | 1533222,88 |
| 111 | 405295,37 | 1533223,12 |
| 112 | 405292,16 | 1533226,69 |
| 113 | 405292,54 | 1533226,94 |
| 114 | 405292,14 | 1533228,79 |
| 115 | 405284,69 | 1533233,56 |
| 116 | 405285,15 | 1533232,16 |
| 117 | 405284,41 | 1533232,16 |
| 118 | 405282,30 | 1533235,88 |
| 119 | 405281,16 | 1533239,76 |

| | | |
|-----|-----------|------------|
| 120 | 405282,24 | 1533244,54 |
| 121 | 405284,89 | 1533251,45 |
| 122 | 405286,49 | 1533254,80 |
| 123 | 405295,61 | 1533281,51 |
| 124 | 405294,11 | 1533287,24 |
| 125 | 405288,88 | 1533291,70 |
| 126 | 405287,27 | 1533293,04 |
| 127 | 405286,60 | 1533292,94 |
| 128 | 405288,56 | 1533291,31 |
| 129 | 405293,63 | 1533287,10 |
| 130 | 405295,14 | 1533281,68 |
| 131 | 405286,04 | 1533255,02 |
| 132 | 405270,15 | 1533266,25 |
| 133 | 405284,72 | 1533285,13 |
| 134 | 405284,19 | 1533289,86 |
| 135 | 405284,00 | 1533291,31 |
| 136 | 405283,54 | 1533290,94 |
| 137 | 405283,70 | 1533289,80 |
| 138 | 405284,32 | 1533285,43 |
| 139 | 405269,75 | 1533266,56 |
| 140 | 405262,03 | 1533272,03 |
| 141 | 405246,46 | 1533282,69 |
| 142 | 405244,41 | 1533285,73 |
| 143 | 405243,96 | 1533287,80 |
| 144 | 405246,07 | 1533290,99 |
| 145 | 405262,55 | 1533307,16 |
| 146 | 405284,21 | 1533321,10 |
| 147 | 405296,10 | 1533326,82 |
| 148 | 405308,49 | 1533325,61 |
| 1 | 405316,70 | 1533327,72 |
| (2) | | |
| 149 | 405274,69 | 1533200,50 |
| 150 | 405271,26 | 1533204,18 |
| 151 | 405255,00 | 1533209,20 |
| 152 | 405223,45 | 1533218,64 |
| 153 | 405211,81 | 1533223,54 |
| 154 | 405207,41 | 1533225,41 |
| 155 | 405205,38 | 1533226,27 |
| 156 | 405196,98 | 1533231,21 |
| 157 | 405193,47 | 1533232,68 |
| 158 | 405191,34 | 1533231,37 |
| 159 | 405190,03 | 1533233,50 |
| 160 | 405187,75 | 1533232,97 |
| 161 | 405180,88 | 1533250,02 |
| 162 | 405180,13 | 1533251,70 |
| 163 | 405179,77 | 1533253,27 |
| 164 | 405179,51 | 1533256,38 |
| 165 | 405180,33 | 1533258,59 |
| 166 | 405178,54 | 1533264,34 |
| 167 | 405179,85 | 1533264,88 |
| 168 | 405186,70 | 1533267,27 |
| 169 | 405188,92 | 1533268,85 |
| 170 | 405191,05 | 1533277,50 |
| 171 | 405183,13 | 1533298,65 |
| 172 | 405174,43 | 1533317,17 |
| 173 | 405156,40 | 1533310,50 |
| 174 | 405136,77 | 1533302,20 |
| 175 | 405107,06 | 1533291,08 |
| 176 | 405105,72 | 1533289,24 |
| 177 | 405101,98 | 1533278,09 |
| 178 | 405103,84 | 1533275,44 |
| 179 | 405120,63 | 1533280,20 |
| 180 | 405122,83 | 1533274,29 |

| | | |
|-----|-----------|------------|
| 181 | 405132,11 | 1533246,08 |
| 182 | 405134,24 | 1533239,62 |
| 183 | 405141,35 | 1533213,40 |
| 184 | 405147,97 | 1533193,34 |
| 185 | 405152,90 | 1533174,40 |
| 186 | 405164,14 | 1533179,74 |
| 187 | 405166,00 | 1533176,65 |
| 188 | 405160,42 | 1533173,96 |
| 189 | 405153,83 | 1533170,78 |
| 190 | 405158,18 | 1533154,97 |
| 191 | 405160,88 | 1533144,90 |
| 192 | 405162,40 | 1533139,37 |
| 193 | 405167,99 | 1533122,22 |
| 194 | 405170,15 | 1533118,71 |
| 195 | 405186,17 | 1533129,25 |
| 196 | 405207,06 | 1533142,91 |
| 197 | 405215,17 | 1533148,18 |
| 198 | 405216,51 | 1533150,37 |
| 199 | 405215,69 | 1533152,41 |
| 200 | 405214,53 | 1533155,35 |
| 201 | 405211,18 | 1533163,26 |
| 202 | 405208,40 | 1533170,69 |
| 203 | 405196,16 | 1533196,53 |
| 204 | 405199,14 | 1533197,72 |
| 205 | 405202,70 | 1533190,67 |
| 206 | 405206,03 | 1533183,59 |
| 207 | 405211,99 | 1533171,12 |
| 208 | 405217,46 | 1533159,65 |
| 209 | 405220,19 | 1533152,22 |
| 210 | 405220,77 | 1533150,74 |
| 211 | 405222,13 | 1533150,13 |
| 212 | 405237,44 | 1533160,55 |
| 213 | 405257,83 | 1533175,77 |
| 214 | 405262,28 | 1533180,26 |
| 215 | 405273,63 | 1533194,58 |
| 216 | 405274,42 | 1533198,46 |
| 149 | 405274,69 | 1533200,50 |
| | | |
| 217 | 405166,13 | 1533116,70 |
| 218 | 405159,41 | 1533137,06 |
| 219 | 405157,19 | 1533145,06 |
| 220 | 405154,42 | 1533155,11 |
| 221 | 405149,41 | 1533174,80 |
| 222 | 405143,72 | 1533194,17 |
| 223 | 405136,68 | 1533214,76 |
| 224 | 405131,54 | 1533234,24 |
| 225 | 405127,05 | 1533251,22 |
| 226 | 405118,21 | 1533272,66 |
| 227 | 405116,35 | 1533273,64 |
| 228 | 405112,22 | 1533273,90 |
| 229 | 405101,10 | 1533268,26 |
| 230 | 405099,77 | 1533264,14 |
| 231 | 405097,02 | 1533264,08 |
| 232 | 405084,78 | 1533230,06 |
| 233 | 405079,88 | 1533210,73 |
| 234 | 405078,03 | 1533204,51 |
| 235 | 405079,02 | 1533202,64 |
| 236 | 405080,87 | 1533201,70 |
| 237 | 405086,47 | 1533204,50 |
| 238 | 405093,72 | 1533197,40 |
| 239 | 405097,54 | 1533192,82 |
| 240 | 405101,11 | 1533186,26 |
| 241 | 405104,84 | 1533172,13 |

| | | |
|-----|-----------|------------|
| 242 | 405109,30 | 1533156,92 |
| 243 | 405110,09 | 1533154,24 |
| 244 | 405112,67 | 1533146,94 |
| 245 | 405118,04 | 1533131,80 |
| 246 | 405123,55 | 1533110,62 |
| 247 | 405130,39 | 1533089,34 |
| 248 | 405149,46 | 1533102,77 |
| 249 | 405165,23 | 1533114,72 |
| 217 | 405166,13 | 1533116,70 |
| | | |
| 250 | 405127,06 | 1533086,62 |
| 251 | 405120,45 | 1533107,73 |
| 252 | 405114,52 | 1533127,67 |
| 253 | 405094,41 | 1533114,85 |
| 254 | 405086,92 | 1533110,64 |
| 255 | 405090,05 | 1533103,53 |
| 256 | 405062,62 | 1533083,24 |
| 257 | 405060,68 | 1533077,08 |
| 258 | 405061,91 | 1533071,97 |
| 259 | 405058,46 | 1533070,36 |
| 260 | 405041,94 | 1533044,05 |
| 261 | 405042,52 | 1533041,82 |
| 262 | 405049,23 | 1533041,17 |
| 263 | 405056,09 | 1533040,63 |
| 264 | 405063,32 | 1533042,65 |
| 265 | 405075,37 | 1533048,87 |
| 266 | 405093,61 | 1533061,56 |
| 267 | 405110,47 | 1533074,27 |
| 250 | 405127,06 | 1533086,62 |
| | | |
| 268 | 405114,50 | 1533128,93 |
| 269 | 405110,14 | 1533143,12 |
| 270 | 405089,93 | 1533138,75 |
| 271 | 405080,37 | 1533135,51 |
| 272 | 405094,01 | 1533115,68 |
| 268 | 405114,50 | 1533128,93 |
| | | |
| 273 | 405109,85 | 1533144,08 |
| 274 | 405109,02 | 1533147,10 |
| 275 | 405106,25 | 1533157,04 |
| 276 | 405102,37 | 1533170,88 |
| 277 | 405099,66 | 1533182,15 |
| 278 | 405096,72 | 1533188,66 |
| 279 | 405092,06 | 1533194,40 |
| 280 | 405085,71 | 1533199,16 |
| 281 | 405076,50 | 1533195,86 |
| 282 | 405073,26 | 1533186,38 |
| 283 | 405070,64 | 1533170,63 |
| 284 | 405069,40 | 1533158,57 |
| 285 | 405068,32 | 1533148,85 |
| 286 | 405066,84 | 1533134,79 |
| 287 | 405074,38 | 1533135,25 |
| 288 | 405080,29 | 1533136,60 |
| 289 | 405089,72 | 1533139,73 |
| 273 | 405109,85 | 1533144,08 |
| | | |
| 290 | 405173,58 | 1533320,40 |
| 291 | 405166,51 | 1533340,01 |
| 292 | 405159,97 | 1533358,94 |
| 293 | 405153,24 | 1533377,40 |
| 294 | 405150,36 | 1533380,90 |
| 295 | 405139,30 | 1533375,63 |
| 296 | 405133,29 | 1533363,16 |

| | | | |
|----------------|-----|-----------|------------|
| | 297 | 405121,55 | 1533337,60 |
| | 298 | 405114,47 | 1533317,21 |
| | 299 | 405109,95 | 1533302,13 |
| | 300 | 405110,36 | 1533299,51 |
| | 301 | 405111,51 | 1533297,69 |
| | 302 | 405135,05 | 1533305,88 |
| | 303 | 405154,64 | 1533312,83 |
| | 290 | 405173,58 | 1533320,40 |
| | | | |
| | 304 | 405243,63 | 1533119,27 |
| | 305 | 405239,41 | 1533124,17 |
| | 306 | 405233,71 | 1533123,55 |
| | 307 | 405229,69 | 1533120,23 |
| | 308 | 405228,65 | 1533117,39 |
| | 309 | 405231,64 | 1533111,23 |
| | 310 | 405233,07 | 1533109,34 |
| | 311 | 405234,58 | 1533110,75 |
| | 304 | 405243,63 | 1533119,27 |
| 3y43.65 | 1 | 405311,51 | 1533335,86 |
| | 2 | 405305,30 | 1533354,87 |
| | 3 | 405301,89 | 1533353,86 |
| | 4 | 405302,70 | 1533350,87 |
| | 5 | 405298,80 | 1533349,86 |
| | 6 | 405297,70 | 1533352,56 |
| | 7 | 405292,40 | 1533350,76 |
| | 8 | 405288,49 | 1533350,92 |
| | 9 | 405291,80 | 1533342,59 |
| | 10 | 405303,02 | 1533335,89 |
| | 1 | 405311,51 | 1533335,86 |
| 3y43.66 | 1 | 405305,30 | 1533354,87 |
| | 2 | 405298,57 | 1533375,36 |
| | 3 | 405283,30 | 1533372,43 |
| | 4 | 405282,32 | 1533374,18 |
| | 5 | 405279,68 | 1533373,13 |
| | 6 | 405288,49 | 1533350,92 |
| | 7 | 405292,40 | 1533350,76 |
| | 8 | 405297,70 | 1533352,56 |
| | 9 | 405298,80 | 1533349,86 |
| | 10 | 405302,70 | 1533350,87 |
| | 11 | 405301,89 | 1533353,86 |
| | 1 | 405305,30 | 1533354,87 |
| 3y43.67 | 1 | 405301,42 | 1533376,18 |
| | 2 | 405296,53 | 1533396,51 |
| | 3 | 405291,15 | 1533411,87 |
| | 4 | 405287,59 | 1533410,86 |
| | 5 | 405267,09 | 1533404,81 |
| | 6 | 405271,96 | 1533392,55 |
| | 7 | 405282,32 | 1533374,18 |
| | 8 | 405283,30 | 1533372,43 |
| | 9 | 405298,57 | 1533375,36 |
| | 1 | 405301,42 | 1533376,18 |
| 3y43.68 | 1 | 405291,15 | 1533411,87 |
| | 2 | 405284,99 | 1533430,24 |
| | 3 | 405281,92 | 1533438,50 |
| | 4 | 405276,40 | 1533446,96 |
| | 5 | 405253,06 | 1533440,15 |
| | 6 | 405267,09 | 1533404,81 |
| | 1 | 405291,15 | 1533411,87 |
| 3y43.69 | 1 | 405282,32 | 1533374,18 |
| | 2 | 405271,96 | 1533392,55 |
| | 3 | 405279,68 | 1533373,13 |
| | 1 | 405282,32 | 1533374,18 |
| | 1 | 405279,68 | 1533373,13 |

| | | | |
|---------|-----------|------------|------------|
| зу43.70 | 2 | 405271,96 | 1533392,55 |
| | 3 | 405268,50 | 1533398,69 |
| | 4 | 405265,57 | 1533404,36 |
| | 5 | 405256,41 | 1533422,06 |
| | 6 | 405253,38 | 1533432,40 |
| | 7 | 405230,77 | 1533424,73 |
| | 8 | 405239,58 | 1533399,93 |
| | 9 | 405255,60 | 1533363,55 |
| | 1 | 405279,68 | 1533373,13 |
| зу43.71 | 1 | 405373,31 | 1533340,52 |
| | 2 | 405323,97 | 1533369,97 |
| | 3 | 405289,46 | 1533456,88 |
| | 4 | 405252,74 | 1533440,95 |
| | 5 | 405253,06 | 1533440,15 |
| | 6 | 405276,40 | 1533446,96 |
| | 7 | 405281,92 | 1533438,50 |
| | 8 | 405284,99 | 1533430,24 |
| | 9 | 405291,15 | 1533411,87 |
| | 10 | 405296,53 | 1533396,51 |
| | 11 | 405301,42 | 1533376,18 |
| | 12 | 405298,57 | 1533375,36 |
| | 13 | 405305,30 | 1533354,87 |
| | 14 | 405311,51 | 1533335,86 |
| | 15 | 405303,02 | 1533335,89 |
| | 16 | 405306,26 | 1533333,96 |
| | 17 | 405312,04 | 1533335,90 |
| | 18 | 405322,00 | 1533339,24 |
| | 19 | 405325,74 | 1533330,95 |
| | 20 | 405322,85 | 1533329,83 |
| | 21 | 405323,96 | 1533329,87 |
| | 22 | 405327,71 | 1533323,97 |
| | 23 | 405333,09 | 1533326,38 |
| | 24 | 405354,65 | 1533336,42 |
| | 25 | 405360,72 | 1533339,26 |
| | 26 | 405368,90 | 1533337,37 |
| 1 | 405373,31 | 1533340,52 | |

2.4 Сведения об образуемых земельных участках (на расчетный период)

Таблица № 4

| Обозначение земельного участка | Способ образования | Площадь, кв.м | Категория земель | Вид разрешенного использования |
|--------------------------------|---|---------------|--------------------------|--|
| зу43 | Образование земельного участка, путем объединения земельных участков с условными (кадастровыми) номерами зу43.1, зу43.2, зу43.3, зу43.4, зу43.5, зу43.6, зу43.7, зу43.8, зу43.9, зу43.10, зу43.11, зу43.12, зу43.13, зу43.14, зу43.15, зу43.16, зу43.17, зу43.18, зу43.19, зу43.20, зу43.21, зу43.22, зу43.23, зу43.24, зу43.25, зу43.27, зу43.28, зу43.29, зу43.30, зу43.31, зу43.32, зу43.33, зу43.35, зу43.36, зу43.37, зу43.38, зу43.39, зу43.40, зу43.41, зу43.42, зу43.43, зу43.44, зу43.46, зу43.47, зу43.48, зу43.49, зу43.50, зу43.51, зу43.52, зу43.54, | 35274 | Земли населенных пунктов | Земельные участки (территории) общего пользования (Код 12.0) |

| | | | |
|---|--|--|--|
| зу43.55, зу43.56, зу43.58, зу43.60, зу43.61, зу43.62, зу43.63, зу43.65, зу43.66, зу43.67, зу43.68, зу43.69, зу43.71, 66:36:0109006:21, 66:36:0109006:43, 66:36:0109006:55, 66:36:0109006:61, 66:36:0109007:9, 66:36:0109007:70 и 66:36:0111004:77 | | | |
|---|--|--|--|

2.5 Ведомость координат образуемых земельных (на расчетный период)

Таблица №5

| Обозначение земельного участка | № точки | Координаты | |
|-----------------------------------|------------|------------|------------|
| | | X | Y |
| зу43 | 1 | 405809,23 | 1532796,06 |
| | 2 | 405805,75 | 1532800,74 |
| | 3 | 405789,81 | 1532822,19 |
| | 4 | 405787,25 | 1532825,64 |
| | 5 | 405775,30 | 1532841,71 |
| | 6 | 405769,39 | 1532849,67 |
| | 7 | 405762,90 | 1532858,40 |
| | 8 | 405750,53 | 1532875,04 |
| | 9 | 405738,57 | 1532891,13 |
| | 10 | 405733,25 | 1532898,29 |
| | 11 | 405714,28 | 1532923,82 |
| | 12 | 405701,05 | 1532941,62 |
| | 13 | 405698,29 | 1532945,33 |
| | 14 | 405687,53 | 1532959,81 |
| | 15 | 405682,59 | 1532966,45 |
| | 16 | 405679,12 | 1532971,12 |
| | 17 | 405676,76 | 1532974,30 |
| | 18 | 405664,14 | 1532991,28 |
| | 19 | 405658,85 | 1532998,39 |
| | 20 | 405642,15 | 1533020,87 |
| | 21 | 405639,85 | 1533023,96 |
| | 22 | 405623,78 | 1533045,58 |
| | 23 | 405614,16 | 1533058,52 |
| | 24 | 405610,28 | 1533063,74 |
| | 25 | 405609,66 | 1533064,57 |
| | 26 | 405608,17 | 1533066,59 |
| | 27 | 405606,32 | 1533069,07 |
| | 28 | 405600,16 | 1533089,86 |
| | 29 | 405598,92 | 1533094,03 |
| | 30 | 405593,75 | 1533111,45 |
| | 31 | 405592,06 | 1533117,15 |
| | 32 | 405589,02 | 1533127,43 |
| | 33 | 405585,78 | 1533138,34 |
| | 34 | 405561,48 | 1533220,31 |
| | 35 | 405558,64 | 1533229,89 |
| | 36 | 405537,59 | 1533242,45 |
| | 37 | 405496,20 | 1533267,16 |
| | 38 | 405493,78 | 1533268,62 |
| | 39 | 405474,75 | 1533279,98 |
| | 40 | 405456,43 | 1533290,90 |
| | 41 | 405431,65 | 1533305,69 |
| | 42 | 405373,31 | 1533340,52 |
| | 43 | 405323,97 | 1533369,97 |
| | 44 | 405295,13 | 1533442,59 |

| | | |
|-----|-----------|------------|
| 45 | 405289,46 | 1533456,88 |
| 46 | 405252,74 | 1533440,95 |
| 47 | 405253,06 | 1533440,15 |
| 48 | 405267,09 | 1533404,81 |
| 49 | 405271,96 | 1533392,55 |
| 50 | 405279,68 | 1533373,13 |
| 51 | 405288,49 | 1533350,92 |
| 52 | 405291,80 | 1533342,59 |
| 53 | 405303,02 | 1533335,89 |
| 54 | 405306,26 | 1533333,96 |
| 55 | 405311,01 | 1533331,12 |
| 56 | 405316,70 | 1533327,72 |
| 57 | 405324,82 | 1533322,88 |
| 58 | 405348,71 | 1533308,62 |
| 59 | 405386,61 | 1533286,00 |
| 60 | 405409,50 | 1533272,33 |
| 61 | 405418,56 | 1533266,93 |
| 62 | 405451,24 | 1533247,42 |
| 63 | 405471,08 | 1533235,57 |
| 64 | 405524,87 | 1533203,46 |
| 65 | 405540,70 | 1533149,83 |
| 66 | 405546,09 | 1533131,57 |
| 67 | 405548,50 | 1533123,40 |
| 68 | 405550,06 | 1533118,13 |
| 69 | 405554,85 | 1533101,90 |
| 70 | 405558,45 | 1533089,68 |
| 71 | 405559,79 | 1533085,16 |
| 72 | 405566,38 | 1533062,82 |
| 73 | 405569,71 | 1533051,54 |
| 74 | 405569,83 | 1533051,13 |
| 75 | 405586,13 | 1533029,11 |
| 76 | 405595,25 | 1533016,79 |
| 77 | 405602,77 | 1533006,62 |
| 78 | 405605,12 | 1533003,45 |
| 79 | 405611,77 | 1532994,46 |
| 80 | 405616,82 | 1532987,64 |
| 81 | 405620,68 | 1532982,42 |
| 82 | 405639,48 | 1532957,02 |
| 83 | 405641,00 | 1532954,96 |
| 84 | 405642,34 | 1532953,15 |
| 85 | 405644,73 | 1532949,92 |
| 86 | 405660,53 | 1532928,57 |
| 87 | 405663,48 | 1532924,58 |
| 88 | 405674,57 | 1532909,60 |
| 89 | 405685,32 | 1532895,07 |
| 90 | 405692,91 | 1532884,82 |
| 91 | 405700,36 | 1532874,75 |
| 92 | 405711,37 | 1532859,87 |
| 93 | 405716,71 | 1532852,66 |
| 94 | 405722,36 | 1532845,02 |
| 95 | 405733,31 | 1532830,22 |
| 96 | 405744,08 | 1532815,68 |
| 97 | 405754,31 | 1532801,85 |
| 98 | 405765,37 | 1532786,90 |
| 99 | 405776,28 | 1532772,15 |
| 100 | 405786,54 | 1532779,59 |
| 101 | 405791,18 | 1532782,96 |
| 102 | 405804,33 | 1532792,51 |
| 1 | 405809,23 | 1532796,06 |

В связи с тем, что настоящим проектом межевания изменяются границы проектирования (граница действия проекта межевания), в связи с изменением трассировки линейного объекта согласно уточненным данным по инженерно-геологическим исследованиям участка проектирования линейного объекта - автодороги по ул. Волоскова, координаты действия проекта межевания приведены в Таблице № 6.

Таблица № 6:

| № п/п | X | Y |
|-------|-----------|------------|
| 1 | 406447.59 | 1533231.46 |
| 2 | 406396.96 | 1533377.08 |
| 3 | 406423.22 | 1533396.79 |
| 4 | 406411.14 | 1533437.79 |
| 5 | 406395.20 | 1533432.91 |
| 6 | 406385.98 | 1533456.08 |
| 7 | 406350.57 | 1533536.78 |
| 8 | 406348.53 | 1533541.46 |
| 9 | 406336.31 | 1533569.37 |
| 10 | 406330.40 | 1533572.14 |
| 11 | 406323.33 | 1533580.52 |
| 12 | 406319.52 | 1533575.26 |
| 13 | 406229.75 | 1533455.43 |
| 14 | 406200.40 | 1533476.26 |
| 15 | 406202.49 | 1533497.91 |
| 16 | 406179.95 | 1533513.96 |
| 17 | 406169.21 | 1533500.15 |
| 18 | 406109.90 | 1533542.34 |
| 19 | 406107.85 | 1533540.04 |
| 20 | 406105.02 | 1533542.16 |
| 21 | 406107.12 | 1533544.44 |
| 22 | 406103.98 | 1533548.35 |
| 23 | 406106.01 | 1533554.59 |
| 24 | 406098.29 | 1533558.92 |
| 25 | 406104.35 | 1533568.57 |
| 26 | 406048.64 | 1533604.55 |
| 27 | 406030.41 | 1533575.39 |
| 28 | 405996.93 | 1533599.68 |
| 29 | 406001.88 | 1533608.60 |
| 30 | 405830.54 | 1533733.45 |
| 31 | 405841.04 | 1533749.02 |
| 32 | 405826.39 | 1533759.49 |
| 33 | 405779.09 | 1533785.84 |
| 34 | 405776.50 | 1533785.72 |

| | | |
|----|-----------|------------|
| 35 | 405762.69 | 1533792.10 |
| 36 | 405760.56 | 1533790.09 |
| 37 | 405712.77 | 1533807.56 |
| 38 | 405709.71 | 1533800.59 |
| 39 | 405658.37 | 1533817.23 |
| 40 | 405649.43 | 1533800.31 |
| 41 | 405618.4 | 1533816.55 |
| 42 | 405634.5 | 1533844.62 |
| 43 | 405650.28 | 1533895.00 |
| 44 | 405653.83 | 1533943.39 |
| 45 | 405566.10 | 1533999.60 |
| 46 | 405508.48 | 1534034.20 |
| 47 | 405501.75 | 1534023.49 |
| 48 | 405439.00 | 1534062.80 |
| 49 | 405223.36 | 1533718.54 |
| 50 | 405172.67 | 1533687.90 |
| 51 | 405229.59 | 1533569.83 |
| 52 | 405322.00 | 1533339.24 |
| 53 | 405307.86 | 1533334.49 |
| 54 | 405319.26 | 1533316.36 |
| 55 | 405309.39 | 1533293.21 |
| 56 | 405297.99 | 1533266.48 |
| 57 | 405291.11 | 1533252.91 |
| 58 | 405283.66 | 1533238.24 |
| 59 | 405284.69 | 1533233.56 |
| 60 | 405292.14 | 1533228.79 |
| 61 | 405297.30 | 1533230.52 |
| 62 | 405299.08 | 1533225.97 |
| 63 | 405315.07 | 1533234.19 |
| 64 | 405324.73 | 1533241.48 |
| 65 | 405324.70 | 1533244.71 |
| 66 | 405349.14 | 1533271.39 |
| 67 | 405382.07 | 1533284.23 |
| 68 | 405391.34 | 1533287.84 |
| 69 | 405400.58 | 1533291.08 |
| 70 | 405412.13 | 1533266.81 |
| 71 | 405421.42 | 1533264.97 |
| 72 | 405432.54 | 1533270.63 |
| 73 | 405447.96 | 1533261.50 |
| 74 | 405451.00 | 1533248.43 |
| 75 | 405455.88 | 1533226.55 |
| 76 | 405460.13 | 1533228.63 |
| 77 | 405747.03 | 1532839.27 |
| 78 | 405799.73 | 1532769.52 |
| 79 | 406203.79 | 1533069.79 |
| 80 | 406387.24 | 1533207.70 |
| 81 | 406395.78 | 1533212.93 |
| 1 | 406447.59 | 1533231.46 |

ПРИЛОЖЕНИЕ



**АДМИНИСТРАЦИЯ ГОРОДСКОГО ОКРУГА
Верхняя Пышма
ПОСТАНОВЛЕНИЕ**

от 09.10.2020 № 815

г. Верхняя Пышма

О внесении изменений в «Проект планировки территории в границах улиц Петрова – Октябрьская – Клары Цеткин города Верхняя Пышма» и внесении изменений в «Проект межевания территории в границах улиц Петрова – Октябрьская – Клары Цеткин города Верхняя Пышма»

Руководствуясь статьей 43 Градостроительного кодекса Российской Федерации, частью 4 пункта 1 статьи 39.27, пунктом 2.1. статьи 39.27 Земельного кодекса Российской Федерации, пунктом 19 части 7 статьи 25 Устава городского округа Верхняя Пышма, в целях обеспечения устойчивого развития территорий, выделения элементов планировочной структуры (кварталов, микрорайонов, иных элементов), установления границ земельных участков, на которых расположены объекты капитального строительства, границ земельных участков, предназначенных для строительства и размещения линейных объектов, администрация городского округа Верхняя Пышма

ПОСТАНОВЛЯЕТ:

1. Принять решение о внесении изменений в «Проект планировки территории в границах улиц Петрова – Октябрьская – Клары Цеткин города Верхняя Пышма» и внесении изменений в «Проект межевания территории в границах улиц Петрова – Октябрьская – Клары Цеткин города Верхняя Пышма», для определения местоположения границ образуемых и изменяемых земельных участков, установления, изменения, отмены красных линий для застроенных территорий, в границах которых не планируется размещение новых объектов капитального строительства, для установления, изменения, отмены красных линий в связи с образованием и (или) изменением земельных участков, расположенных в границах территории, применительно к которой не предусматривается осуществление деятельности по комплексному и устойчивому развитию территории, при условии, что такие установление, изменение, отмена влекут за собой исключительно изменение границ территории общего пользования, а также в целях установления и (или) уточнения границ земельных участков объектов местного значения (далее – проект).

2. Утвердить Задание на подготовку проекта внесения изменений в документацию по планировке территории, указанной в пункте 1 настоящего постановления (прилагается).

3. Утвердить срок подготовки проекта внесения изменений в документацию по планировке территории: 1 декабря 2020 года.

4. Финансирование работ по разработке документации по планировке территории, указанной в пункте 1 настоящего постановления, осуществить за счет средств бюджета городского округа Верхняя Пышма.

5. Опубликовать настоящее постановление в газете «Красное Знамя», на официальном интернет-портале правовой информации городского округа Верхняя Пышма (www.верхняяпышма-право.рф), на официальном сайте городского округа Верхняя Пышма (www.movp.ru).

Глава городского округа



И.В. Соломин

УТВЕРЖДЕНО
постановлением администрации
городского округа Верхняя Пышма
от 09.10.2020 № 815

ЗАДАНИЕ

на подготовку проекта внесения изменений в «Проект планировки территории в границах улиц Петрова - Октябрьская - Клары Цеткин города Верхняя Пышма» и внесения изменений в «Проект межевания территории в границах улиц Петрова - Октябрьская - Клары Цеткин города Верхняя Пышма»

г. Верхняя Пышма
2020 г.

ЗАДАНИЕ

на подготовку проекта внесения изменений в «Проект планировки территории в границах улиц Петрова – Октябрьская – Клары Цеткин города Верхняя Пышма» и внесения изменений в «Проект межевания территории в границах улиц Петрова – Октябрьская – Клары Цеткин города Верхняя Пышма»

| № п/п | Перечень основных требований | Содержание требований |
|------------------------|---|---|
| 1 | 2 | 3 |
| I. ОБЩИЕ ДАННЫЕ | | |
| 1 | Основание для разработки документации | Постановление администрации городского округа Верхняя Пышма от ____ .10.2020 № _____. |
| 2 | Инициатор подготовки документации по планировке территории | Администрация городского округа Верхняя Пышма. |
| 3 | Исполнитель работ | Муниципальное бюджетное учреждение «Центр пространственного развития городского округа Верхняя Пышма» |
| 4 | Источник финансирования работ по подготовке документации по планировке территории | Бюджет городского округа Верхняя Пышма. |
| 5 | Вид разрабатываемой документации по планировке территории | Внесение изменений в проект планировки территории и проект межевания территории для определения местоположения границ образуемых и изменяемых земельных участков, установления, изменения, отмены красных линий для застроенных территорий, в границах которых не планируется размещение новых объектов капитального строительства, для установления, изменения, отмены красных линий в связи с образованием и (или) изменением земельных участков, расположенных в границах территории, применительно к которой не предусматривается осуществление деятельности по комплексному и устойчивому развитию территории, при условии, что такие установление, изменение, отмена влекут за собой исключительно изменение границ территории общего пользования, а также в целях установления и (или) уточнения границ земельных участков объектов местного значения (далее – проекта). |

| | | |
|---|---|---|
| 6 | Сроки разработки документации по планировке территории | 1 декабря 2020 г. |
| 7 | Вид и наименование планируемого к размещению объекта капитального строительства, его основные технические характеристики | <ul style="list-style-type: none"> – Автодорога по ул. Волоскова от ул. Орджоникидзе до ул. Красных Партизан (уточнение координационной оси улицы, координат красных линий). – Многоквартирный жилой дом для детей оставшихся без попечения родителей. – Застройка территории по адресу ул. Петрова, 41. – Объекты местного значения (резервуары). |
| 8 | Цель подготовки документации | Подготовка проектов планировки территории осуществляется для выделения элементов планировочной структуры, установления границ территорий общего пользования, границ зон планируемого размещения объектов капитального строительства, определения характеристик и очередности планируемого развития территории. |
| 9 | Нормативные документы и требования нормативного и регулятивного характера, включая назначение территории и требования к ее развитию, установленные документами территориального планирования и правовыми актами | <p>Внесение изменений в документацию по планировке территории в части внесения изменений в проект межевания территории выполнить в соответствии с требованиями законодательства Российской Федерации, включая:</p> <ul style="list-style-type: none"> - Градостроительный кодекс Российской Федерации; - Земельный кодекс Российской Федерации; - Приказ Минстроя России от 25.04.2017 № 742/пр «О Порядке установления и отображения красных линий, обозначающих границы территорий, занятых линейными объектами и (или) предназначенных для размещения линейных объектов» (Зарегистрировано в Минюсте России 26.05.2017 № 46858); - Постановление Правительства РФ от 12 мая 2017 года № 564 об утверждении Положения о составе и содержании проектов планировки территории, предусматривающих размещение одного или нескольких линейных объектов; - Положение о порядке подготовки и утверждения документации по планировке |

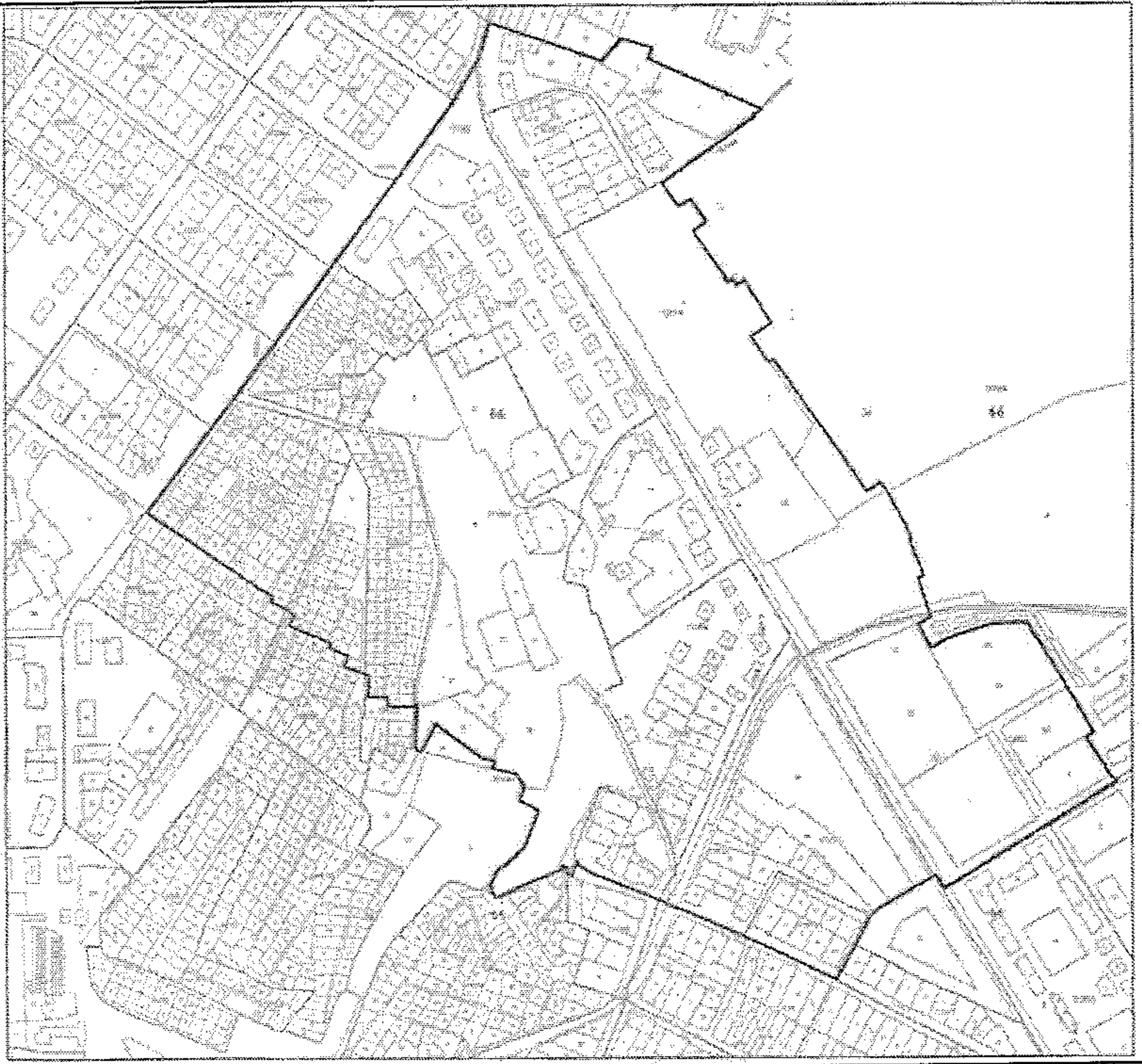
| | | |
|--|--|--|
| | | <p>территории городского округа Верхняя Пышма, утвержденном от 28.08.2020 № 679.</p> <ul style="list-style-type: none">- иные действующие государственные регламенты, нормы, правила, стандарты, а также исходные данные, технические условия и требования, выданные органами государственного надзора и заинтересованными организациями. <p>При разработке внесения изменений в документацию по планировке территории учесть:</p> <ul style="list-style-type: none">- Нормативы градостроительного проектирования городского округа Верхняя Пышма, утвержденные Решением Думы городского округа Верхняя Пышма от 25.02.2016 № 40/5;- СП 396.1325800.2018 «Улицы и дороги населенных пунктов»;- СП 42.13330.2016. Свод правил. Градостроительство. Планировка и застройка городских и сельских поселений. Актуализированная редакция СНиП 2.07.01-89* (утв. Приказом Минстроя России от 30.12.2016 № 1034/пр);- СНиП 11-04-2003 «Инструкция о порядке разработки, согласования, экспертизе и утверждении градостроительной документации», в части не противоречащей Градостроительному кодексу РФ;- РДС 30-201-98 «Инструкция о порядке проектирования и установления красных линий в городах и других поселениях Российской Федерации»;- СП 51.13330.2016 «Защита от шума. Актуализированная редакция СНиП 23-03-2003»;- СП 34.13330.2012 «Свод правил. Автомобильные дороги»;- Генеральный план городского округа Верхняя Пышма, утвержденный Решением Думы городского округа Верхняя Пышма от 26.02.2010 №16/1 (в действующей редакции);- Положение о порядке организации и проведения общественных обсуждений и публичных слушаний в городском округе Верхняя Пышма, утвержденное Решением |
|--|--|--|

| | | |
|--------------------------------------|---|---|
| | | <p>Думы городского округа Верхняя Пышма от 28 мая 2020 года № 22/12;</p> <p>- Приказ Минэкономразвития России от 25 июля 2014 года № 456-ДСП.</p> |
| II. СОСТАВ И СОДЕРЖАНИЕ РАБОТ | | |
| 10 | Требования к выполнению инженерных изысканий | Не требуется |
| 11 | Состав исходных данных для разработки документации по планировке территории | <p>Документацию по планировке территории выполнить в системе координат МСК-66 с использованием материалов инженерных изысканий, выполненных в составе работ по проектированию объекта.</p> <p>Исходные данные:</p> <ol style="list-style-type: none"> 1) Генеральный план городского округа Верхняя Пышма применительно к территории города Верхняя Пышма, утвержденный Решением Думы городского округа Верхняя Пышма от 28.06.2018 № 75/3 2) материалы инженерных изысканий, имеющиеся в наличии; 3) проект «Внесение изменений в проект межевания территории в границах улиц Петрова - Октябрьская - Клары Цеткин города Верхняя Пышма», утвержденный постановлением администрации городского округа Верхняя Пышма от 15.07.2020 № 566; 4) Сведения государственного кадастра недвижимости об объектах недвижимости, находящейся на территории проектирования. 5) Ранее утвержденная документация по планировке территории, в том числе на границах территории и на линейные объекты. <p>Сбор исходных данных для разработки внесения изменений в проект планировки территории и проект межевания территории осуществляется Исполнителем работ самостоятельно, в том числе в объеме на усмотрение Исполнителя, с учетом необходимости для сбора наиболее полных сведений для выполнения качественных работ по проектированию, включая необходимые технические условия.</p> |
| 12 | Требования к выполнению проекта планировки и межевания территории | Внести необходимые изменений в действующую документацию по планировке территории в части уточнения территории общего пользования с учетом уточнения |

| | | |
|--|--|--|
| | | <p>границы и перечня земельных участков и объектов недвижимости, подлежащих изъятию для государственных и муниципальных нужд при формировании территории общего пользования улицы, в том числе для строительства линейного объекта с размещением всех необходимых инженерных сетей и коммуникаций:</p> <p>Состав чертежей и наименование чертежей действующей документации по планировке территории линейного объекта изменению не подлежит.</p> |
| III. ПОРЯДОК ПОДГОТОВКИ И ВЫПОЛНЕНИЯ МАТЕРИАЛОВ ПРОЕКТА | | |
| 13 | Этапы разработки документации по планировке территории | <p>Документацию разработать в I этап:</p> <ul style="list-style-type: none"> - сбор и систематизация исходных данных; - разработка внесения изменений в документацию по проекту планировки территории: утверждаемая часть и обосновывающая часть; - разработка внесения изменений в проект межевания территории; - передача документации по планировке территории линейного объекта на согласование и последующее утверждение. <p>Корректировка материалов по замечаниям согласующих организаций в максимально короткие сроки для последующего согласования.</p> |
| 14 | Согласование документации по планировке территории | <p>Проект планировки территории и проект межевания территории согласовывается с Управлением архитектуры и градостроительства администрации городского округа Верхняя Пышма.</p> <p>Исполнитель принимает участие в проведении публичных слушаний по документации по планировке территории в соответствии с Положением о порядке подготовки и утверждения документации по планировке территории городского округа Верхняя Пышма, утвержденном от 28.08.2020 № 679.</p> |
| 15 | Основные требования к содержанию, количеству и форме предоставляемых материалов по этапам разработки документации по | <p>Подготовленная документация по планировке территории, подаваемая вместе с заявлением о принятии решения об утверждении документации, включая документы и материалы предоставляются на электронном и</p> |

| | |
|---|--|
| <p>планировке территории, последовательность и сроки выполнения работ</p> | <p>бумажном носителе.</p> <p>На бумажном носителе материалы предоставляются в сброшюрованном и пронумерованном виде альбома формата А4 в количестве 2 экземпляров, в том числе графические цветные схемы в масштабах, выполненных согласно Заданию на подготовку документации по планировке территории и текстовые материалы на листах формата А4, по структуре и составу данных, содержащихся в электронной версии графических материалов.</p> <p>Электронные версии текстовых и графических материалов предоставляются на электронных носителях или USB Flash память в количестве 2 экземпляров в следующем виде:</p> <ol style="list-style-type: none"> 1) отдельная папка с растровой моделью представляется в форматах TIFF, JPG, PDF, в том числе текстовая часть. 2) отдельная папка с файлами векторной модели подготовленной документации по планировке территории с географической информацией представляется в форматах XML, GML, MID/MIF, TAB, SHP, IDF, QGS, SXF вместе с файлами описания RSC, в соответствии с требованиями ст. 56 Градостроительного кодекса РФ с целью ведения государственной информационной системы обеспечения градостроительной деятельности и муниципальной геоинформационной системы ГраДИНФО городского округа Верхняя Пышма, в обязательном порядке. <p>Текстовая часть подготовленной документации предоставляется в форматах PDF, DOC, DOCX, TXT, RTF, XLS, XLSX, ODF, XML.</p> <p>Информация об описании местоположения границ территории, в отношении которой разработан проект межевания, красных линий, а также описания местоположения границ земельных участков, подлежащих образованию в соответствии с проектом межевания территории предоставляется в электронном формате, обеспечивающим внесение сведений в ЕГРН (MID/MIF, XML) в 1 экземпляре на электронном носителе CD или DVD диске.</p> <p>Формат и оформление подготовленной</p> |
|---|--|

| | | |
|---|--|---|
| | | <p>документации по планировке территории, подаваемые вместе с заявлением должны соответствовать следующим требованиям:</p> <ul style="list-style-type: none"> – сохранение всех признаков подлинности, а именно: графической подписи лица, печати, углового штампа бланка (если имеются), в форматах PDF, DOC, DOCX (для документов с текстовым содержанием) и PDF, JPEG (для документов с графическим содержанием); – формирование подготовленной документации в виде отдельных файлов, а также вариант сформированных документов несколькими объединенными файлами по разделам подготовленной документации по планировке территории; – электронный вид документации по планировке территории, в том числе в редактируемом векторном формате, должен полностью соответствовать бумажному носителю, инициатор гарантировано обеспечивает соответствие содержания электронной копии содержанию подлинника документа. <p>Ответственность за достоверность направляемых для размещения в государственной информационной системе обеспечения градостроительной деятельности сведений, документов, материалов несут лица, направившие такие сведения, документы, материалы.</p> |
| 16 | Публичные слушания или общественные обсуждения | <p>Общественные слушания или публичные слушания по проектам планировки территории, проектам межевания территории и проектам, в том числе предусматривающим внесение изменений в один из указанных утвержденных документов, проводятся в соответствии с Положением о порядке организации и проведения общественных обсуждений, публичных слушаний в городском округе Верхняя Пышма, утвержденным Решением Думы городского округа Верхняя Пышма от 28.05.2020 года № 22/12.</p> |
| 17 | Особые условия | Не требуется |
| III. СХЕМА ГРАНИЦ ДЕЙСТВИЯ ДОКУМЕНТАЦИИ ПО ПЛАНИРОВКЕ ТЕРРИТОРИИ (границ проектирования) | | |



ЗАДАНИЕ

на подготовку документации по планировке территории:
«Внесение изменений в проект межевания территории в границах улиц
Петрова – Октябрьская – Клары Цеткин города Верхняя Пышма»

| № п/п | Перечень и наименование основных позиций | Содержание основных позиций |
|----------------------------|---|---|
| 1 | 2 | 3 |
| I. ОБЩИЕ ТРЕБОВАНИЯ | | |
| 1. | Основание для разработки документации | Поручение администрации городского округа Верхняя Пышма от « 22 » сентября 2020 г. № 2676 «О подготовке внесения изменений в проект «Внесение изменений в проект межевания территории в границах улиц Петрова – Октябрьская - Клары Цеткин города Верхняя Пышма» |
| 2. | Инициатор подготовки документации по планировке территории | Администрация городского округа Верхняя Пышма |
| 3. | Исполнитель работ | Муниципальное бюджетное учреждение «Центр пространственного развития городского округа Верхняя Пышма» |
| 4. | Источник финансирования работ по подготовке документации по планировке территории | Муниципальное задание |
| 5. | Вид разрабатываемой документации по планировке территории | Внесение изменений в проект межевания территории, без изменения красных линий |
| 6. | Сроки разработки документации по планировке территории | 2020 год |
| 7. | Вид и наименование планируемого к размещению объекта капитального строительства, его основные характеристики | Существующие объекты инженерной инфраструктуры: <ul style="list-style-type: none"> • Насосная станция № 292, ул. Петрова, 35/КЭЧ, инв. № 901258; • Емкость воды/КЭЧ, инв. № 901293; • Емкость воды/КЭЧ, инв. № 901294. |
| 8. | Цель подготовки документации | Образование земельного участка под объектами инженерной инфраструктуры |
| 9. | Нормативные документы и требования нормативного и регулятивного характера, включая назначение территории и требования к ее развитию, установленные документами территориального планирования и правовыми актами | <ul style="list-style-type: none"> • Градостроительный кодекс Российской Федерации (в действующей редакции); • Земельный кодекс Российской Федерации (в действующей редакции); • Генеральный план городского округа Верхняя Пышма, применительно к территории города Верхняя Пышма, утвержденный решением Думы городского округа Верхняя Пышма (в действующей редакции); • Правила землепользования и застройки на территории городского округа Верхняя Пышма, применительно к территории города Верхняя Пышма, утвержденные решением Думы городского |

| | | |
|--|---|---|
| | | <p>округа Верхняя Пышма от 31.10.2019 № 15/4;</p> <ul style="list-style-type: none"> • Нормативы градостроительного проектирования городского округа Верхняя Пышма (в ред. Решения Думы городского округа Верхняя Пышма от 21.12.2017 года № 67/9); • СП 42.13330.2016 Градостроительство. Планировка и застройка городских и сельских поселений. Актуализированная редакция СНиП 2.07.01-89*(с Изм. № 1,2); • СанПиН 2.2.1/2.1.1.1200-03 Санитарно-защитные зоны и санитарная классификация предприятий, сооружений и иных объектов; • СанПиН 2.1.4.1110-02 Зоны санитарной охраны источников водоснабжения и водопроводов питьевого назначения. |
| II. СОСТАВ И СОДЕРЖАНИЕ РАБОТ | | |
| 10. | Требования к выполнению инженерных изысканий | Требуется проведение инженерно-геодезических изысканий в объеме, необходимом для выполнения работ по подготовке проекта межевания территории |
| 11. | Состав исходных данных для разработки документации по планировке территории | <p>1) Выписки из ЕГРН, КИПТ;</p> <p>2) Материалы ранее утвержденных документов территориального планирования.</p> <p>Состав исходных данных может быть расширен при выполнении работ по подготовке проекта межевания территории.</p> |
| 12. | Требования к выполнению проекта планировки и межевания территории | Состав и требования к проекту межевания определен действующим законодательством Российской Федерации – статьей 43 Градостроительного кодекса РФ. |
| III. ПОРЯДОК ПОДГОТОВКИ И ВЫПОЛНЕНИЯ МАТЕРИАЛОВ ПРОЕКТА | | |
| 13. | Этапы разработки документации по планировке территории | <p>Документацию разработать в II этапа.</p> <p><u>I этап:</u> Разработка документации по внесению изменений в проект межевания территории;</p> <p><u>II этап:</u> Согласование выполненных работ Исполнителем. Корректировка материалов по замечаниям согласующих организаций для повторного согласования и утверждения.</p> |
| 14. | Согласование документации по планировке территории | <p>Проект внесения изменений в проект межевания территории согласуется с:</p> <ul style="list-style-type: none"> • МУП «Водоканал» ГО Верхняя Пышма; • Управлением архитектуры и градостроительства администрации ГО Верхняя Пышма. |
| 15. | Основные требования к содержанию, количеству и форме предоставляемых материалов по этапам разработки документации по планировке территории, последовательность и сроки выполнения работ | <p>Выполненная документация предоставляется на бумажном и электронном носителях.</p> <p><u>На бумажном носителе:</u> материалы предоставляются в сброшюрованном виде (форматом А4) – в 2-х экз.;</p> <p><u>Электронные версии</u> текстовых и графических материалов предоставляются на электронных носителях - в 2-х экз. в следующем виде:</p> <p>1) отдельная папка с растровой моделью в форматах: TIFF, JPG, PDF, в том числе текстовая часть;</p> <p>2) отдельная папка с файлами векторной модели подготовленной документации по планировке территории в форматах XML, GML, MID/MIF, TAB.</p> |
| 16. | Публичные слушания или общественные обсуждения | Не требуются |
| 17. | Особые условия | -----//----- |

IV. СХЕМА ГРАНИЦ ДЕЙСТВИЯ ДОКУМЕНТАЦИИ ПО ПЛАНИРОВКЕ ТЕРРИТОРИИ (границ проектирования)

18.



СОГЛАСОВАНО:


Первый заместитель главы администрации городского округа Верхняя Пышма по инвестиционной политике и развитию территории

/ В.Н. Николишин /

Начальник Управления архитектуры и градостроительства администрации городского округа Верхняя Пышма

/ С.Н. Кучмаева /

Директор МУП «Водоканал»



/С.А. Барменков/