


Муниципальное бюджетное учреждение
«Центр пространственного развития городского округа Верхняя Пышма»

**ПРОЕКТ ПЛАНИРОВКИ ТЕРРИТОРИИ И ПРОЕКТ МЕЖЕВАНИЯ
ТЕРРИТОРИИ ОБЪЕКТА В
КАДАСТРОВОМ КВАРТАЛЕ 66:36:2301004,
ОГРАНИЧЕННОЙ ул. ОКТЯБРЬСКАЯ, ул. НОВАЯ,
п. ЗЕЛЁНЫЙ БОР**

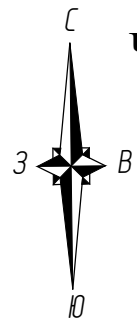
**Том 3. Раздел 1. ПРОЕКТ МЕЖЕВАНИЯ ТЕРРИТОРИИ.
Графическая часть
Основная (утверждаемая) часть**

Изм.1

365-2797-2023-ПМТ/ЦПР

изм.	№ док.	Подпись	Дата
1			12.2023

**Верхняя Пышма
2023**




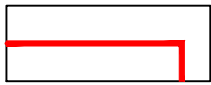
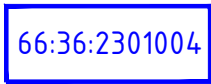


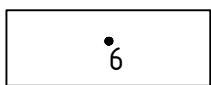
Чертеж межевания территории М 1:1000

Перечень образуемых земельных участков


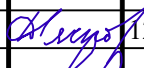




№	Условный номер образуемого земельного участка	Адрес (местоположение)	Разрешенное использование	Площадь м ²
1	ЗУ1	Свердловская область, г. Верхняя Пышма, п. Зеленый Бор, ул. Октябрьская, д 26	Малоэтажная многоквартирная жилая застройка (Код 2.1.1)	845
2	ЗУ2	Свердловская область, г. Верхняя Пышма, п. Зеленый Бор, ул. Октябрьская, д 28	Малоэтажная многоквартирная жилая застройка, магазины (Код 2.1.1), (Код 4.4).	1003
3	ЗУ3	Свердловская область, г. Верхняя Пышма, п. Зеленый Бор	Общественное управление (Код 3.8).	496

Условные обозначения:

-  Граница проектирования
-  Красная линия утвержденная*
-  Кадастровый квартал
-  Земельные участки, внесенные в ЕГРН
-  образуемый земельный участок
-  Точка границы образуемого земельного участка

*Прмечание:
Красные линии утверждены постановлением администрации ГО Верхняя Пышма от 11.11.2021 №956

						365-2797-2023-ППТ/ЦПР		
Проект внесения изменений в проект планировки и проект межевания территории объекта в кадастровом квартале 66:36:2301004, ограниченной ул. Октябрьская, ул. Новая, п. Зеленый Бор								
Изм.	Кол.	Лист	Док.	Подпись	Дата			
1	-	Зам	-		12.23			
Проверил						Стадия		
Дьячкова 						Лист		
Основная (утверждаемая) часть						Листов		
Разработал						ППТ		
Чемакина 						1		
Разработал						МБУ		
Ковязина 						"Центр пространственного развития ГО Верхняя Пышма"		
Чертеж планировки территории М 1:1000								