

Общество с ограниченной ответственностью
«НПО» АРХИТЕКТУРА»

**ПРОЕКТ ПЛАНИРОВКИ ТЕРРИТОРИИ,
ПРОЕКТ МЕЖЕВАНИЯ ТЕРРИТОРИИ В ГРАНИЦАХ
УЛИЦЫ ГАЛЬЯНОВА - УЛИЦЫ ОГНЕУПОРЩИКОВ -
УЛИЦЫ КАЛИНИНА В КАДАСТРОВОМ КВАРТАЛЕ
66:36:0103010**

ПРОЕКТ МЕЖЕВАНИЯ ТЕРРИТОРИИ

Материалы по обоснованию проекта

2707/21-1-ПМТ









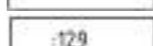





Екатеринбург, 2023

Состав проекта

№ п\п	Наименование	КОЛ-ВО ЛИСТОВ
ПРОЕКТ МЕЖЕВАНИЯ ТЕРРИТОРИИ		
Основная (утверждаемая) часть		
1	Текстовая часть	21
2	Чертеж межевания территории. Этап 1. Масштаб 1:1000	1
3	Чертеж межевания территории. Этап 2. Масштаб 1:1000	1
4	План красных линий. Масштаб 1:1000	1
Материалы по обоснованию проекта		
5	План фактического использования территории. Масштаб 1:1000	1



Условные обозначения:

-  - граница проекта межевания территории
-  - действующие красные линии
-  - действующие красные линии подлежащие отмене
-  - устанавливаемые красные линии
-  - линии отступа от красных линий в целях определения мест допустимого размещения зданий, строений, сооружений
-  - границы существующих элементов планировочной структуры *
-  66.36.0103010 - кадастровый квартал
-  0 - границы существующих земельных участков и их кадастровые номера
-  129 - границы существующих не уточненных земельных участков и их кадастровые номера
-  66.36-6.54 - границы зон с особыми условиями использования территорий
-  - границы особо охраняемых природных территорий *
-  - границы территорий объектов культурного наследия *
-  - границы лесничеств, участковых лесничеств, лесных кварталов, лесотаксационных выделов или частей лесотаксационных выделов *
-  - существующие объекты капитального строительства

Примечание:
 * В границах проектирования отсутствуют.
 Чертеж подготовлен с использованием цифрового топографического плана (Инженерно-геодезические изыскания, выполненные ИП Давыдов Г.А. в 2020 году).

					2707/21-1-ПМТ			
					Проект планировки территории, проект межевания территории в границах улицы Гальянова - улицы Ознеупорщиков - улицы Калинина в кадастровом квартале 66:36:0103010			
<i>Изм</i>	<i>Лист</i>	<i>№ докум</i>	<i>Подпись</i>	<i>Дата</i>	<i>Материалы по обоснованию проекта межевания территории</i>	<i>Стадия</i>	<i>Лист</i>	<i>Листов</i>
				02.23		ПМТ	1	4
					<i>Чертеж материалов по обоснованию проекта межевания территории. Масштаб 1:1000</i>			
					ООО "НПО "Архитектура"			