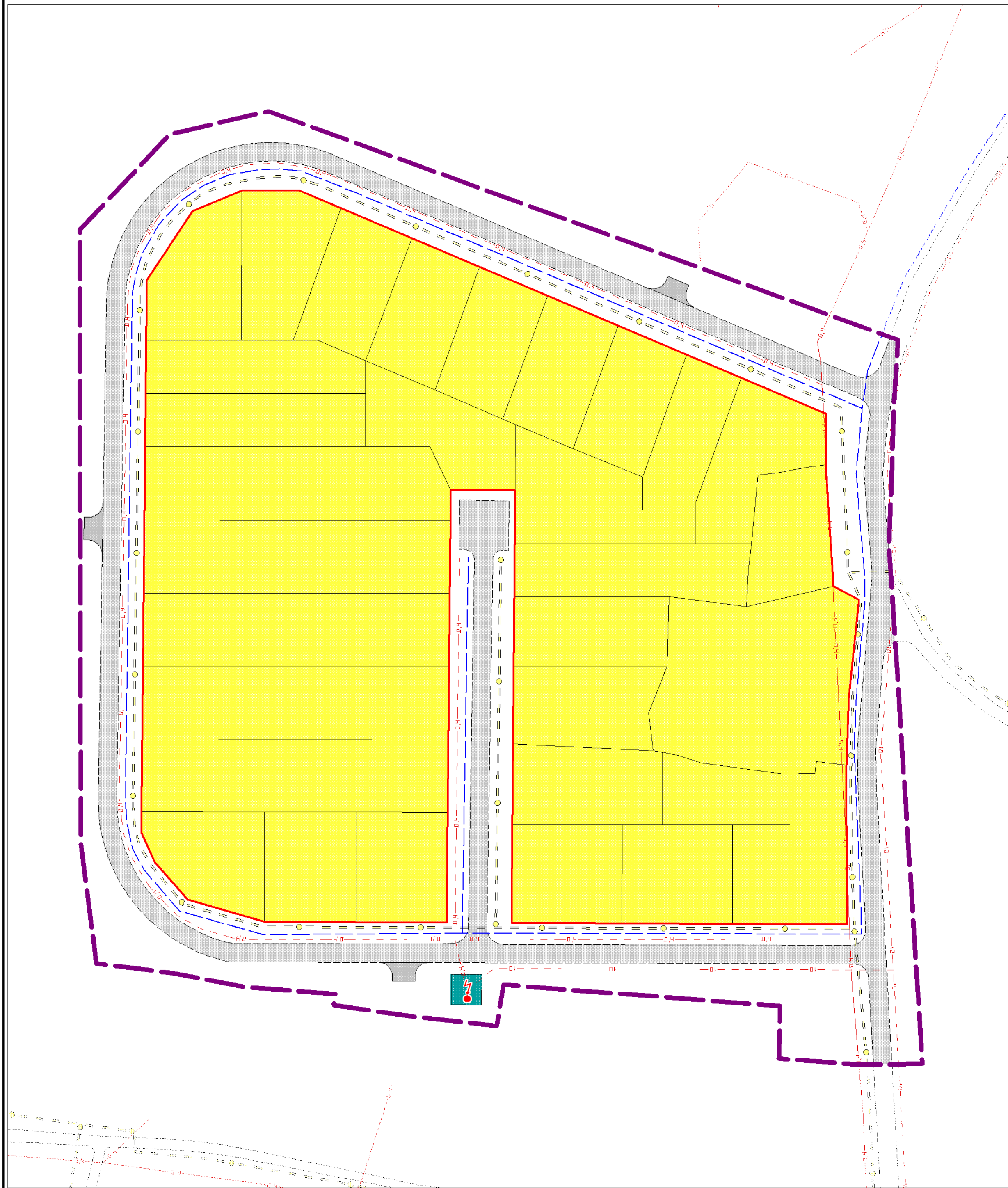
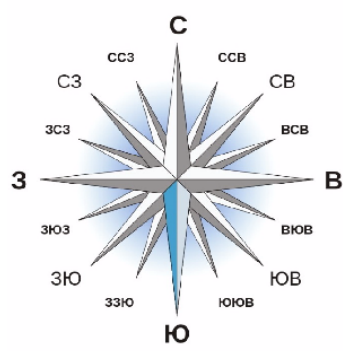




РАЗРАБОТКА ДОКУМЕНТАЦИИ ПО ПЛАНИРОВКЕ ТЕРРИТОРИИ "ПРОЕКТ ПЛАНИРОВКИ ТЕРРИТОРИИ И ПРОЕКТ МЕЖЕВАНИЯ ТЕРРИТОРИИ НАСЕЛЕННЫХ ПУНКТОВ: П. КЕДРОВОЕ, П. ОЛЬХОВКА, С. МОСТОВСКОЕ, П. НАГОРНЫЙ"

ОСНОВНОЙ ЧЕРТЕЖ ПРОЕКТА ПЛАНИРОВКИ ТЕРРИТОРИИ ЗАПАДНОЙ ЧАСТИ П. ОЛЬХОВКА М 1:1000






УСЛОВНЫЕ ОБОЗНАЧЕНИЯ

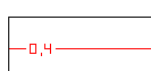
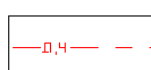


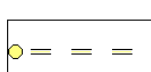
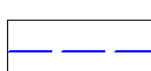
ГРАНИЦЫ

-  Граница проекта планировки
-  Проектируемые красные линии

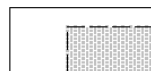

ГРАНИЦЫ ЗОН ПЛАНИРУЕМОГО РАЗМЕЩЕНИЯ ОБЪЕКТОВ КАПИТАЛЬНОГО СТРОИТЕЛЬСТВА

-  Зона планируемого размещения объектов индивидуальной жилой застройки
-  Зона планируемого размещения объектов инженерной инфраструктуры
-  Зона планируемого размещения объектов улично-дорожной сети

ИНЖЕНЕРНАЯ ИНФРАСТРУКТУРА

-  Линии электропередачи 0,4 кВ (существующий)
-  Линии электропередачи 0,4 кВ (проектируемый)
-  Линии электропередачи 10 (6) кВ (проектируемый)
-  Трансформаторная подстанция (проектируемый)
-  Газопровод низкого давления (проектируемый)
-  Хозяйственно-питьевой водопровод (проектируемый)

ТРАНСПОРТНАЯ ИНФРАСТРУКТУРА

-  Линии, обозначающие дороги, улицы
-  Линии, обозначающие проезды, стоянки

РАЗРАБОТКА ДОКУМЕНТАЦИИ ПО ПЛАНИРОВКЕ ТЕРРИТОРИИ "ПРОЕКТ ПЛАНИРОВКИ ТЕРРИТОРИИ И ПРОЕКТ МЕЖЕВАНИЯ ТЕРРИТОРИИ НАСЕЛЕННЫХ ПУНКТОВ: П. КЕДРОВОЕ, П. ОЛЬХОВКА, С. МОСТОВСКОЕ, П. НАГОРНЫЙ"



ОСНОВНОЙ ЧЕРТЕЖ ПРОЕКТА ПЛАНИРОВКИ ТЕРРИТОРИИ ЗАПАДНОЙ ЧАСТИ П. ОЛЬХОВКА

Масштаб	М 1:1 000	Директор	Рожков Е.С.	
Шифр проекта	ППМ-16113-2	Главный инженер	Носков А.Ю.	
Дата				Подпись Лист 1.2