

**ПРОЕКТ МЕЖЕВАНИЯ ТЕРРИТОРИИ НАСЕЛЕННЫХ
ПУНКТОВ ГОРОДСКОГО ОКРУГА ВЕРХНЯЯ ПЫШМА
ПРИМЕНИТЕЛЬНО К ТЕРРИТОРИИ ПОСЕЛКА ГАТЬ В ЦЕЛЯХ
ОПРЕДЕЛЕНИЯ ГРАНИЦ ТЕРРИТОРИИ ОБЩЕГО
ПОЛЬЗОВАНИЯ**

ОСНОВНАЯ (УТВЕРЖДАЕМАЯ) ЧАСТЬ
Текстовая часть

**ПРОЕКТ МЕЖЕВАНИЯ ТЕРРИТОРИИ НАСЕЛЕННЫХ
ПУНКТОВ ГОРОДСКОГО ОКРУГА ВЕРХНЯЯ ПЫШМА
ПРИМЕНИТЕЛЬНО К ТЕРРИТОРИИ ПОСЕЛКА ГАТЬ В ЦЕЛЯХ
ОПРЕДЕЛЕНИЯ ГРАНИЦ ТЕРРИТОРИИ ОБЩЕГО
ПОЛЬЗОВАНИЯ**

Заказчик: Администрация городского округа Верхняя Пышма;
Исполнитель: ООО "КОПТИС".

**Генеральный директор
ООО "КОПТИС", к.т.н.**



А.В. Рычков

Инв. № подл.	Подп. и дата	Взам. инв. №

АВТОРСКИЙ КОЛЛЕКТИВ:

Графическая часть

Директор по стратегическому развитию

А.П. Федосов

Инженер-картограф

Е.С. Верхотурцева

Текстовая часть

Старший научный сотрудник

Д.Ю. Ширяев

Инженер-картограф

Е.С. Верхотурцева

Инв. № подл.	Подп. и дата	Взам. инв. №

Изм.	Коп.уч.	Лист	Чедок	Подп.	Дата

Содержание	Стадия	Лист	Листов
	ООО «КОПТИС»		

СОДЕРЖАНИЕ

Номер тома	Обозначение	Наименование	Примечание
	ПМТ. С	Содержание	
	СП	Состав проекта межевания территории	
		Текстовая часть	
	ПМТ. ПЗ	Пояснительная записка	
	ПМТ. В1	Перечень координат характерных точек красных линий и границ территории, в отношении которой утвержден проект межевания	
	ПМТ. В2	Перечень и сведения о земельных участках, которые будут отнесены к территории общего пользования или имуществу общего пользования, в том числе в отношении которых предполагается резервирование и (или) изъятие для муниципальных нужд	
		Графическая часть	
	ПМТ. Ч1	Чертеж межевания территории. Основная (утверждаемая) часть. Масштаб 1:5000	
	ПМТ. Ч2	Чертеж по обоснованию проекта межевания территории. Материалы по обоснованию. Масштаб 1:5000	

Взам. инв. №	
Подп. и дата	
Инв. № подл.	

Изм.	Коп.уч.	Лист	Чедок	Подп.	Дата

Содержание	Стадия	Лист	Листов
	ООО «КОПТИС»		

		Приложения	
	Приложение А	Постановление администрации Городского округа Верхняя Пышма «О разработке документации по планировке территории (проектов межевания территории)» от 22.11.2019 № 1276	
	Приложение Б	Техническое задание на разработку документации по планировке территории (проектов межевания территории), утвержденное постановлением администрации городского округа Верхняя Пышма «О разработке документации по планировке территории (проектов межевания территории)» от 22.11.2019 № 1276	
	Приложение В	Лист регистрации изменений	

Инв. № подл.	Подп. и дата	Взам. инв. №

Изм.	Коп.уч.	Лист	Недок.	Подп.	Дата
Ст. науч. сотр.	Ширяев				
Инж.-карт.	Верхотурцева				

Содержание	Стадия	Лист	Листов
	ООО «КОПТИС»		

ТЕКСТОВАЯ ЧАСТЬ

Введение

Подготовка проекта межевания территории общего пользования поселка Гать городского округа Верхняя Пышма, осуществляется без подготовки проекта планировки территории, в целях установления, изменения, отмены красных линий для застроенных территорий, в границах которых не планируется размещение новых объектов капитального строительства.

Проект межевания территории разработан на основании:

- Постановления администрации городского округа Верхняя Пышма от 20.11.2019 № 1262 «О разработке проектов межевания территории»;
- Постановления администрации городского округа Верхняя Пышма от 12.12.2019 № 1328 «О разработке документации по планировке территории (проектов межевания территории)»;
- Технического задания на разработку документации по планировке территории (проектов межевания территории), утвержденное постановлением администрации городского округа Верхняя Пышма от 12.12.2019 № 1328.

При разработке проекта межевания территории учтены следующие нормативные акты:

- Градостроительный кодекс Российской Федерации (в действующей редакции);
- Земельный кодекс Российской Федерации (в действующей редакции);
- Водный кодекс Российской Федерации (в действующей редакции);
- Лесной кодекс Российской Федерации (в действующей редакции);
- Федеральный закон от 24.07.2007 г. № 221-ФЗ «О кадастровой деятельности»;
- Федеральный закон от 30.12.2009 № 384-ФЗ «Технический регламент о безопасности зданий и сооружений»;
- СП 42.13330.2016 «Градостроительство. Планировка и застройка городских и сельских поселений». Актуализированная редакция СНиП 2.07.01-89*;
- СП 34.13330.2012 «Автомобильные дороги». Актуализированная редакция СНиП 2.05.02-85*;
- СП 30-102-99 «Планировка и застройка территорий малоэтажного строительства»;

Взам. инв. №	
Подп. и дата	
Инв. № подл.	

										Лист
Изм.	Кол.уч.	Лист	№ док.	Подп.	Дата					7

изменение, отмена красных линий для застроенных территорий, в границах которых не планируется размещение новых объектов капитального строительства.

Координаты характерных точек границ территории, в отношении которой утверждается проект межевания, определены в соответствии с требованиями к точности определения координат характерных точек границ, установленных в соответствии с Градостроительным кодексом Российской Федерации для территориальных зон.

Таблица 1

Перечень координат характерных точек красных линий и границ территории, в отношении которой утвержден проект межевания

№ точки	X	Y
1	402342,9400	1523226,3100
2	402245,7900	1523116,0400
3	402155,4900	1523197,2900
4	402154,6700	1523196,9000
5	402153,4200	1523196,3000
6	402152,1200	1523195,6800
7	402149,1600	1523194,2600
8	402145,7200	1523192,6300
9	402290,5200	1523062,3300
10	402256,4000	1523023,5800
11	402225,3700	1522961,1200
12	402223,3300	1522936,4600
13	402259,4600	1522806,8600
14	402268,0900	1522813,1400
15	402233,4400	1522937,4200
16	402235,1800	1522958,3800
17	402264,7700	1523017,9600
18	402297,9600	1523055,6400
19	402367,2500	1522993,2900
20	402331,0500	1522947,4200
21	402321,6200	1522930,8000
22	402330,3200	1522925,8600
23	402339,3700	1522941,8200
24	402374,3000	1522986,0900
25	402379,6500	1522980,0600
26	402382,8400	1522986,1200
27	402383,0900	1522986,5800
28	402445,9000	1522906,3300
29	402466,1900	1522881,8200
30	402477,5200	1522847,0200
31	402479,3700	1522842,1500

Инвар. № подл. Подп. и дата Взам. инв. №

Изм.	Кол.уч.	Лист	№ док.	Подп.	Дата
------	---------	------	--------	-------	------

№ точки	X	Y
32	402480,9700	1522837,2200
33	402485,2200	1522824,1600
34	402497,0300	1522815,4000
35	402491,2300	1522829,6100
36	402515,2000	1522865,6000
37	402528,4500	1522883,7000
38	402549,9600	1522910,0600
39	402567,4800	1522934,0400
40	402574,3100	1522945,4200
41	402614,7300	1522861,1200
42	402626,5600	1522834,8500
43	402623,8600	1522833,0100
44	402657,1700	1522796,0600
45	402625,6200	1522866,1700
46	402575,5000	1522970,7000
47	402546,3100	1523021,5300
48	402522,3500	1523055,3300
49	402499,5300	1523074,2500
50	402475,0200	1523105,5000
51	402470,2300	1523123,5700
52	402498,7200	1523156,0200
53	402492,7000	1523161,3000
54	402465,3500	1523130,1400
1	402342,9400	1523226,3100
56	402489,4000	1522834,0800
57	402461,1600	1522903,2700
58	402455,3700	1522909,8000
59	402487,0600	1522933,8000
60	402510,5800	1522966,1500
61	402546,2000	1523005,6500
62	402567,0800	1522969,3000
63	402563,6500	1522967,6500
64	402572,2400	1522949,7400
65	402564,1500	1522936,2600
66	402546,8000	1522912,5000
67	402525,2800	1522886,1500
68	402511,8900	1522867,8500
56	402489,4000	1522834,0800
70	402309,3400	1523058,8500
71	402407,6700	1523165,2800
72	402458,2500	1523125,5400
73	402461,4300	1523116,2300
74	402461,8800	1523108,2300

Инв. № подл.	Взам. инв. №
	Подп. и дата

Изм.	Кол.уч.	Лист	№ док.	Подп.	Дата
------	---------	------	--------	-------	------

№ точки	X	Y
75	402459,4700	1523101,2400
76	402444,3000	1523072,9100
77	402429,8000	1523050,0200
78	402409,4200	1523026,5200
79	402375,0600	1522999,7200
70	402309,3400	1523058,8500
81	402543,5900	1523010,2100
82	402506,6900	1522969,3000
83	402483,4500	1522937,3400
84	402452,0400	1522913,5500
85	402380,6900	1522993,9600
86	402414,9600	1523020,6900
87	402436,2400	1523045,2400
88	402451,2200	1523068,8900
89	402463,3700	1523091,5700
90	402472,1300	1523096,2100
91	402493,7600	1523068,6400
92	402516,1900	1523050,0500
93	402518,7800	1523046,4700
94	402463,5600	1522988,9400
95	402469,3300	1522983,4000
96	402523,5000	1523039,8300
97	402539,6000	1523017,1600
81	402543,5900	1523010,2100
99	402402,9400	1523169,0000
100	402304,8800	1523062,8700
101	402251,7300	1523110,6900
102	402343,9400	1523215,3400
99	402402,9400	1523169,0000

Инва. № подл.	Подп. и дата	Взам. инв. №

Изм.	Кол.уч.	Лист	№ док.	Подп.	Дата

Перечень и сведения о земельных участках, которые будут отнесены к территории общего пользования или имуществу общего пользования, в том числе в отношении которых предполагается резервирование и (или) изъятие для муниципальных нужд

1	2	3	4	5	6	7	8	9	10
Условный номер земельного участка на чертеже межевания территории	Кадастровый номер исходного земельного участка или номер кадастрового квартала	Площадь исходного земельного участка, м ²	Занимаемая площадь земельного участка в границах красных линий, м ²	Предполагается резервирование и (или) изъятие для муниципальных нужд	Площадь земельного участка, подлежащая изъятию, м ²	Обоснование изъятия земельного участка (весь/часть)	Категория земель	Вид разрешенного использования по документу	Вид кадастровых работ
1	66:36:1601001:141	840,00	38,24	-	-	-	Земли населенных пунктов	индивидуальное жилищное строительство	-
2	66:36:1601001:425	1164,00	39,44	-	-	-	Земли населенных пунктов	индивидуальная жилая застройка	-

Инв. № подл.	Подп. и дата	Взам. инв. №

Изм.	Кол.уч.	Лист	Чедок.	Подп.	Дата

Изм.	Кол.уч.	Лист	№ док.	Подп.	Дата

Индв. № подл. Подп. и дата

Взам. инв. №

1	2	3	4	5	6	7	8	9	10
3	66:36:1601001:426	864,00	42,39	-	-	-	Земли населенных пунктов	индивидуальная жилая застройка	-
4	66:36:1601001:366	103,00	103,32	-	-	-	Земли населенных пунктов	эксплуатации опор высоковольтных линий	-
5	66:36:1601001:106	472,00	4,24	-	-	-	Земли населенных пунктов	индивидуальное жилищное строительство	-
6	66:36:1601002:27	406,00	13,66	-	-	-	Земли населенных пунктов	Коллективный сад	-
7	66:36:1601002:4	2900,00	147,08	-	-	-	Земли населенных пунктов	для эксплуатации ж/д	-

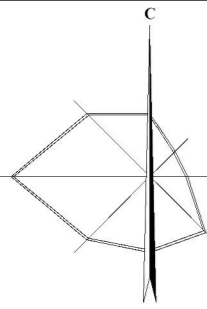
Инв. № подл.	Подп. и дата	Взам. инв. №

1	2	3	4	5	6	7	8	9	10
8	66:36:1601001:429	428,00	33,53	-	-	-	Земли населенных пунктов	Для индивидуального жилищного строительства	-
9	66:36:1601002:7	1294,00	13,25	-	-	-	Земли населенных пунктов	индивидуальное жилищное строительство	-
10	66:36:1601001:8	190,00	3,93	-	-	-	Земли населенных пунктов	для дачного строительства	-
11	66:36:1601001:33	48200,00	483,39	-	-	-	Земли населенных пунктов	для эксплуатации ж/д	-
12	66:36:1601001:215	201,00	22,40	-	-	-	Земли населенных пунктов	для ведения садоводства	-

ГРАФИЧЕСКАЯ ЧАСТЬ

Инв. № подл.	Подп. и дата	Взам. инв. №

Изм.	Кол.уч.	Лист	№ док.	Подп.	Дата



ПРОЕКТ МЕЖЕВАНИЯ ТЕРРИТОРИИ НАСЕЛЕННЫХ ПУНКТОВ ГОРОДСКОГО ОКРУГА ВЕРХНЯЯ ПЫШМА ПРИМЕНИТЕЛЬНО К ТЕРРИТОРИИ ПОСЕЛКА ГАТЬ В ЦЕЛЯХ ОПРЕДЕЛЕНИЯ ГРАНИЦ ТЕРРИТОРИИ ОБЩЕГО ПОЛЬЗОВАНИЯ.

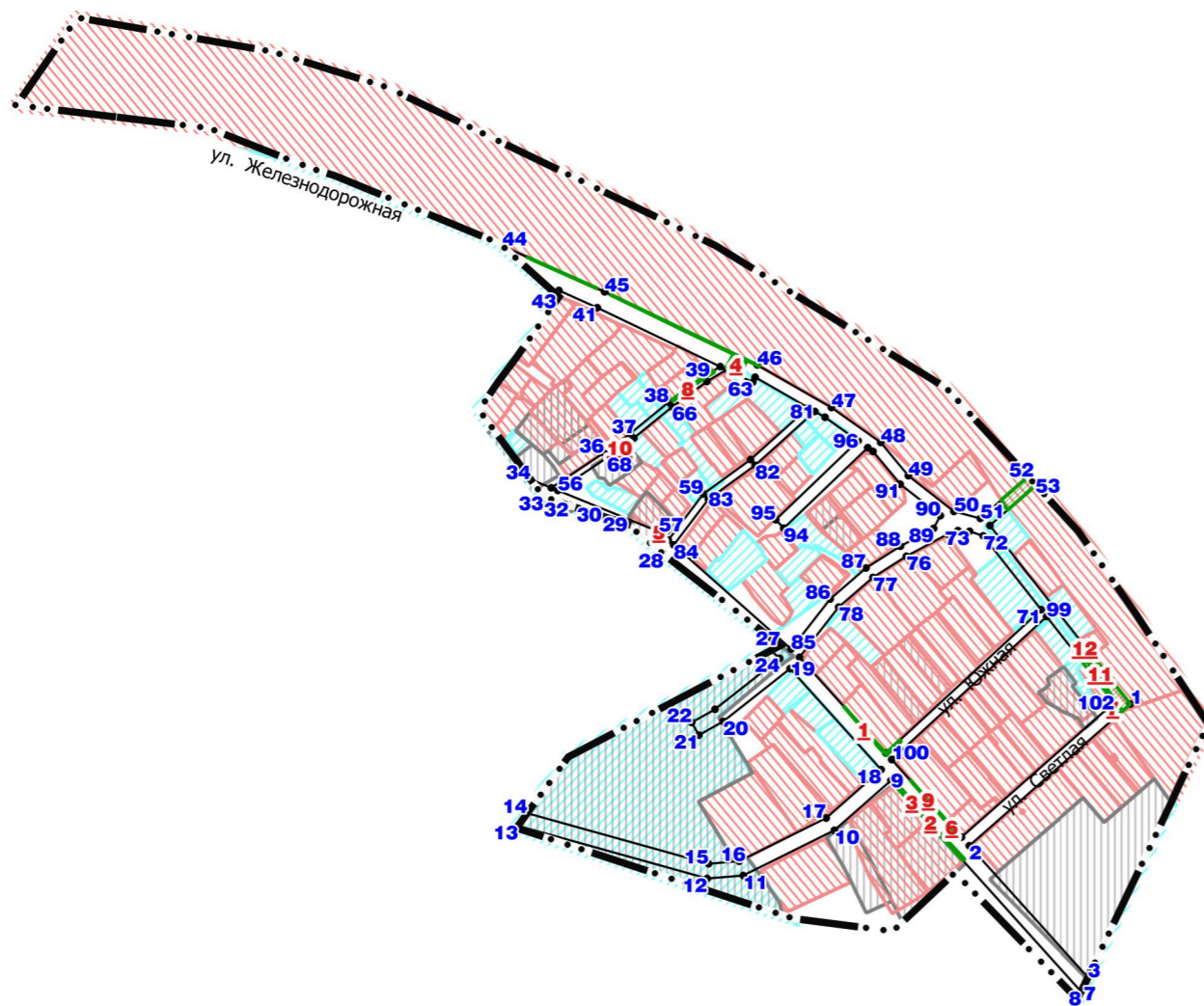
**ОСНОВНАЯ (УТВЕРЖДАЕМАЯ) ЧАСТЬ.
ЧЕРТЕЖ МЕЖЕВАНИЯ ТЕРРИТОРИИ. МАСШТАБ 1:5000**

УСЛОВНЫЕ ОБОЗНАЧЕНИЯ

- Граница населенного пункта
- Красные линии, утверждаемые проектом межевания территории
- Номера земельных участков в границах красных линий
- Номера поворотных точек красных линий, утверждаемых проектом межевания территории
- Земельные участки в границах красных линий

ЗЕМЕЛЬНЫЕ УЧАСТКИ, СВЕДЕНИЯ О КОТОРЫХ ВНЕСЕНЫ В ЕГРН

- Площадь уточненная
- Площадь декларированная
- Сведения о виде площади неизвестны

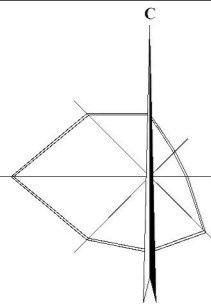


Границы территории, в отношении которой утверждается проект межевания, обозначены красными линиями (за исключением случаев показа таких границ специальным условным знаком).

Границы существующих элементов планировочной структуры (Улично-дорожной сети, Территорий общего пользования, за исключением улично-дорожной сети) обозначены красными линиями, поскольку такие границы совпадают с красными линиями.

Линии отступа от красных линий в целях определения мест допустимого размещения зданий, строений, сооружений обозначены красными линиями, поскольку такие линии отступа совпадают с красными линиями и отступ от красных линий составляет 0 м (за исключением случаев показа линий отступа от красных линий специальным условным знаком).

						Проект межевания территории населенных пунктов городского округа Верхняя Пышма применительно к территории поселка Гать в целях определения границ территории общего пользования.			
Изм.	Кол.уч.	Лист	Медок	Подп.	Дата				
Разраб.		Верхотурцева			05.20	Проект межевания территории поселка Гать	Стадия	Лист	Листов
Проверил		Федосов			05.20		ДПТ	18	1
Н. контр.		Ширяев			05.20	Основной чертеж межевания территории Масштаб 1:5000	ООО "КОПТИС"		
Ген. дир.		Рычков			05.20				



ПРОЕКТ МЕЖЕВАНИЯ ТЕРРИТОРИИ НАСЕЛЕННЫХ ПУНКТОВ ГОРОДСКОГО ОКРУГА ВЕРХНЯЯ ПЫШМА ПРИМЕНИТЕЛЬНО К ТЕРРИТОРИИ ПОСЕЛКА ГАТЬ В ЦЕЛЯХ ОПРЕДЕЛЕНИЯ ГРАНИЦ ТЕРРИТОРИИ ОБЩЕГО ПОЛЬЗОВАНИЯ.

**МАТЕРИАЛЫ ПО ОБОСНОВАНИЮ
ЧЕРТЕЖ ПО ОБОСНОВАНИЮ ПРОЕКТА МЕЖЕВАНИЯ ТЕРРИТОРИИ. МАСШТАБ 1:5000**

УСЛОВНЫЕ ОБОЗНАЧЕНИЯ

- : Граница населенного пункта
- : Красные линии, утверждаемые проектом межевания территории
- ЗОНЫ С ОСОБЫМИ УСЛОВИЯМИ ИСПОЛЬЗОВАНИЯ ТЕРРИТОРИИ**
- : Водоохранные зоны
- : Прибрежные защитные полосы
- : Зоны с особыми условиями использования территории по данным ЕГРН
- ЗОНЫ ДЕЙСТВИЯ ИНЫХ ОГРАНИЧЕНИЙ ИСПОЛЬЗОВАНИЯ
ЗЕМЕЛЬНЫХ УЧАСТКОВ И ОБЪЕКТОВ КАПИТАЛЬНОГО СТРОИТЕЛЬСТВА**
- : Береговые полосы
- ЗЕМЕЛЬНЫЕ УЧАСТКИ, СВЕДЕНИЯ О КОТОРЫХ ВНЕСЕНЫ В ЕГРН**
- : Площадь уточненная
- : Площадь декларированная
- : Сведения о виде площади неизвестны



Границы территории, в отношении которой утверждается проект межевания, обозначены красными линиями.

Границы существующих элементов планировочной структуры (Улично-дорожной сети, Территорий общего пользования, за исключением улично-дорожной сети) обозначены красными линиями, поскольку такие границы совпадают с красными линиями.

Линии отступа от красных линий в целях определения мест допустимого размещения зданий, строений, сооружений обозначены красными линиями, поскольку такие линии отступа совпадают с красными линиями и отступ от красных линий составляет 0 м (за исключением случаев показа линий отступа от красных линий специальным условным знаком).

						Проект межевания территории населенных пунктов городского округа Верхняя Пышма применительно к территории поселка Гать в целях определения границ территории общего пользования.			
Изм.	Кол.уч.	Лист	Модок	Подп.	Дата	Проект межевания территории поселка Гать	Стадия	Лист	Листов
Разраб.		Верхотурцева			05.20		ДПТ	19	1
Проверил		Федосов			05.20				
						Чертеж по обоснованию проекта межевания территории Масштаб 1:5000	ООО "КОПТИС"		
Н. контр.		Ширяев			05.20				
Ген. дир.		Рычков			05.20				

ПРИЛОЖЕНИЯ

Инв. № подл.	Подп. и дата	Взам. инв. №

Изм.	Кол.уч.	Лист	№ док.	Подп.	Дата



**АДМИНИСТРАЦИЯ ГОРОДСКОГО ОКРУГА
Верхняя Пышма
ПОСТАНОВЛЕНИЕ**

от 22.11.2019 № 1276

г. Верхняя Пышма

О разработке документации по планировке территории (проектов межевания территории)

Руководствуясь частями 4 и 5 статьи 41, статьями 43, 45 и 46 Градостроительного кодекса Российской Федерации, статьей 13 Правил землепользования и застройки на территории городского округа Верхняя Пышма, утвержденных Решением Думы городского округа Верхняя Пышма от 31 октября 2019 года № 15/4, пунктом 19 части 7 статьи 25 Устава городского округа Верхняя Пышма, в целях установления, изменения, отмены красных линий для застроенных территорий, в границах которых не планируется размещение новых объектов капитального строительства, а также для установления, изменения, отмены красных линий в связи с образованием и (или) изменением земельных участков, расположенных в границах территории, применительно к которой не предусматривается осуществление деятельности по комплексному и устойчивому развитию территории, при условии, что такие установление, изменение, отмена влекут за собой исключительно изменение границ территории общего пользования, администрация городского округа Верхняя Пышма

ПОСТАНОВЛЯЕТ:

1. Принять решение о подготовке документации по планировке территории, а именно проектов межевания территорий населенных пунктов городского округа Верхняя Пышма, применительно к городу Верхняя Пышма, деревни с предполагаемым наименованием Мостовка, поселку Вашты, поселку Гать, поселку Глубокий Лог, поселку Залесье, поселку Зеленый Бор, поселку Исеть, поселку Каменные Ключи, поселку Красный, поселку Красный Адуй, поселку Крутой, поселку Нагорный, поселку Первомайский, поселку Половинный, поселку Ромашка, поселку Сагра, поселку Санаторный, поселку Соколовка, поселку Шахты, селу Балтым, в целях определения границ территорий общего пользования (далее – проекты).

Вр-233283

Инв. № подл.	Взам. инв. №
	Подп. и дата

Изм.	Кол.уч.	Лист	№ док.	Подп.	Дата

2. Утвердить Техническое задание на разработку проектов межевания территорий населенных пунктов, указанных в пункте 1 настоящего постановления (прилагается).

3. Управлению архитектуры и градостроительства администрации городского округа Верхняя Пышма обеспечить подготовку исходной информации для разработки проектов в соответствии с требованиями главы 5 Градостроительного кодекса Российской Федерации.

4. Обществу с ограниченной ответственностью «КОПТИС» разработать и представить в Управление архитектуры и градостроительства администрации городского округа Верхняя Пышма разработанные в соответствии с требованиями главы 5 Градостроительного кодекса Российской Федерации проекты в срок до 23 декабря 2019 года.

5. Опубликовать настоящее постановление в газете «Красное знамя», на официальном интернет-портале правовой информации городского округа Верхняя Пышма (www.верхняяпышма-право.рф) и разместить на официальном сайте городского округа Верхняя Пышма.

6. Контроль за выполнением настоящего постановления оставляю за собой.

Глава городского округа



И.В. Соломин

Вр-233283

Инв. № подл.	Подп. и дата	Взам. инв. №					Лист
Изм.	Кол.уч.	Лист	№ док.	Подп.	Дата	22	

УТВЕРЖДЕНО
 постановлением администрации
 городского округа Верхняя Пышма
 от 22.11.2019 № 1276

**ТЕХНИЧЕСКОЕ ЗАДАНИЕ
 НА РАЗРАБОТКУ ДОКУМЕНТАЦИИ ПО ПЛАНИРОВКЕ ТЕРРИТОРИИ
 (ПРОЕКТОВ МЕЖЕВАНИЯ ТЕРРИТОРИИ)
 в целях определения границ территорий общего пользования населенных
 пунктов городского округа Верхняя Пышма:
 город Верхняя Пышма, деревня с предполагаемым наименованием
 Мостовка, поселок Вашты, поселок Гать, поселок Глубокий Лог, поселок
 Залесье, поселок Зеленый Бор, поселок Исеть, поселок Каменные Ключи,
 поселок Красный, поселок Красный Адуй, поселок Крутой, поселок
 Нагорный, поселок Первомайский, поселок Половинный, поселок
 Ромашка, поселок Сагра, поселок Санаторный, поселок Соколовка,
 поселок Шахты, село Балтым.**

г. Верхняя Пышма
 2019 г.

Изм. № подл.	Подп. и дата	Взам. инв. №

Изм.	Кол.уч.	Лист	Чедок.	Подп.	Дата	Лист 23

**ТЕХНИЧЕСКОЕ ЗАДАНИЕ
НА РАЗРАБОТКУ ДОКУМЕНТАЦИИ ПО ПЛАНИРОВКЕ ТЕРРИТОРИИ
(ПРОЕКТОВ МЕЖЕВАНИЯ ТЕРРИТОРИИ)**

в целях определения границ территорий общего пользования населенных пунктов городского округа Верхняя Пышма:

город Верхняя Пышма, деревня с предполагаемым наименованием Мостовка, поселок Вашты, поселок Гать, поселок Глубокий Лог, поселок Залесье, поселок Зеленый Бор, поселок Исеть, поселок Каменные Ключи, поселок Красный, поселок Красный Адуй, поселок Крутой, поселок Нагорный, поселок Первомайский, поселок Половинный, поселок Ромашка, поселок Сагра, поселок Санаторный, поселок Соколовка, поселок Шахты, село Балтым.

№ п/п	Перечень основных требований	Содержание требований
1	2	3
I. ОБЩИЕ ДАННЫЕ		
1	Основание для проектирования	Генеральный план городского округа Верхняя Пышма, утвержденный Решением Думы от 26 сентября 2019 года № 14/15 (в действующей редакции); Постановление администрации городского округа Верхняя Пышма от _____ № ____ «О разработке документации по планировке территории (проектов межевания территории)»
2	Заказчик	Администрация городского округа Верхняя Пышма
3	Исполнитель проектных работ (подрядчик)	Проектная организация, выполняющая документацию по планировке территории (проекты межевания территории), выбирается заказчиком в соответствии с требованиями действующего законодательства на основании муниципального контракта (договора)
4	Вид проектных работ	Документация по планировке территории, а именно проекты межевания территории в виде отдельного документа
5	Источник финансирования	Местный бюджет
6	Местонахождение и основные характеристики объекта проектирования	Территория проектирования расположена в границах городского округа Верхняя Пышма Свердловской области в населенных пунктах: 1) город Верхняя Пышма; 2) деревня с предполагаемым наименованием Мостовка; 3) поселок Вашты; 4) поселок Гать;

Изм. № подл.	Подп. и дата	Взам. инв. №

Изм.	Кол.уч.	Лист	№ док.	Подп.	Дата

		<p>5) поселок Глубокий Лог; 6) поселок Залесье; 7) поселок Зеленый Бор; 8) поселок Исеть; 9) поселок Каменные Ключи; 10) поселок Красный; 11) поселок Красный Адуй; 12) поселок Крутой; 13) поселок Нагорный; 14) поселок Первомайский; 15) поселок Половинный; 16) поселок Ромашка; 17) поселок Сагра; 18) поселок Санаторный; 19) поселок Соколовка; 20) поселок Шахты; 21) село Балтым.</p>
7	Сроки разработки документации по планировке территории (проектов межевания территории)	Выполнить в соответствии с планом мероприятий по подготовке документации по планировке территории (проектов межевания территории) (утвердить отдельным документом)
8	Цель разработки проектов межевания территории	Реализация положений документов территориального планирования, в целях установления, изменения, отмены красных линий для застроенных территорий, в границах которых не планируется размещение новых объектов капитального строительства, а также для установления, изменения, отмены красных линий в связи с образованием и (или) изменением земельных участков, расположенных в границах территории, применительно к которой не предусматривается осуществление деятельности по комплексному и устойчивому развитию территории, при условии, что такие установление, изменение, отмена влекут за собой исключительно изменение границ территории общего пользования
9	Исходные данные для проектирования	<p>Генеральный план городского округа Верхняя Пышма, утвержденный Решением Думы от 26 сентября 2019 года № 14/15 (в действующей редакции);</p> <p>Правила землепользования и застройки на территории городского округа Верхняя Пышма, утвержденные Решением Думы городского округа Верхняя Пышма от 31 октября 2019 года № 15/4 (в новой действующей редакции);</p>

Изм. № подл.	Подп. и дата	Взам. инв. №

Изм.	Кол.уч.	Лист	№ док.	Подп.	Дата

		<p>Данные единого государственного реестра недвижимости (ЕГРН);</p> <p>Данные муниципальной геоинформационной системы, в том числе в части градостроительной документации, документации по планировке территории, топографических данных инженерных изысканий для проектирования, в том числе инженерно-геодезические изыскания;</p> <p>Действующая (ранее утвержденная) документация по планировке территории, в том числе проекты планировки территории и проекты межевания территории и линейных объектов.</p> <p>Дополнительный сбор исходных данных, материалов для разработки документации по планировке территории осуществляется самостоятельно Исполнителем проектных работ (подрядчиком).</p>
10	<p>Нормативно-правовая, методическая база и ранее выполненные работы, учет которых необходим при проектировании</p>	<p>1. Градостроительный кодекс Российской Федерации (в действующей редакции);</p> <p>2. Нормативы градостроительного проектирования Свердловской области НГПСО 1-2009.66;</p> <p>1. Нормативы градостроительного проектирования городского округа Верхняя Пышма, утвержденные Решением Думы городского округа Верхняя Пышма от 25.02.2016 N 40/5;</p> <p>2. СП 42.13330.2016 «Градостроительство. Планировка и застройка городских и сельских поселений. Актуализированная редакция СНиП 2.07.01-89*»;</p> <p>3. СанПиН 2.2.1/2.1.1.1200-03 «Санитарно-защитные зоны и санитарная классификация предприятий, сооружений и других объектов» (в действующей редакции);</p> <p>4. СНиП 11-04-2003 «Инструкция о порядке разработки, согласования, экспертизе и утверждении градостроительной документации», в части, не противоречащей Градостроительному кодексу РФ;</p> <p>5. Генеральный план городского округа Верхняя Пышма, утвержденные Решением Думы городского округа Верхняя Пышма от 26.02.2010 № 16/1;</p> <p>6. Правила землепользования и застройки на территории городского округа Верхняя Пышма, утвержденных Решением Думы</p>

Изм.	Кол.уч.	Лист	№ док.	Подп.	Дата

		<p>городского округа Верхняя Пышма от 31 октября 2019 года № 15/4, 7. Положение о порядке организации и проведении публичных слушаний в городском округе Верхняя Пышма, утвержденные Решением Думы городского округа Верхняя Пышма от 30 октября 2014 года № 20/13; 8. Схема реконструкции и развития транспортной сети города Верхняя Пышма, утвержденная постановлением администрации городского округа Верхняя Пышма от 24.06.2015 № 1019; 9. Документация по планировке территории «Внесение изменений в проект планировки и проект межевания территории на земельном участке площадью 295132 кв.м, расположенном в г. Верхняя Пышма Свердловской обл. в границах улиц Свердлова – Орджоникидзе – Октябрьской – Александра Козицына – Красноармейской – Спицына – Кривоусова, включая восточную сторону ул. Октябрьской и южную сторону ул. Александра Козицына», утвержденная постановлением администрации городского округа Верхняя Пышма № 1529 от 24.09.2015 г. 10. Документация по планировке территории «Проспект планировки территории, расположенной в северо-восточной части города Верхняя Пышма в границах улиц Петрова – Октябрьская – Клары Цеткин», утвержденная постановлением администрации городского округа Верхняя Пышма № 1534 от 28.09.2015 г. и № 1785 от 10.11.2015 г. 11. Информационные данные в векторном формате муниципальной геоинформационной системы в части действующей (ранее утвержденной) документации по планировке территории на территории всех населенных пунктов городского округа Верхняя Пышма.</p>
--	--	--

II. ОСНОВНЫЕ ТРЕБОВАНИЯ К ПРОЕКТНЫМ РЕШЕНИЯМ

11	Требования к выполнению инженерных изысканий	<p>Разработку документации по межеванию территории выполнить на основании материалов инженерных изысканий. Материалы инженерных изысканий для проектирования использовать из базы данных муниципальной геоинформационной системы ГрадИНФО, в том числе топографические</p>
----	--	--

Инов. № подл.	Подп. и дата	Взам. инв. №

Изм.	Кол.уч.	Лист	№ док.	Подп.	Дата

		<p>данные и инженерно-геодезические изыскания прошлых лет. Необходимость выполнения инженерных изысканий (геодезических, геологических, гидрометеорологических, экологических) определяет Исполнитель проектных работ (подрядчик) в процессе разработки документации по межеванию территории. В случае недостаточности инженерных изысканий, таковые должны быть выполнены в объеме, необходимом для подготовки документации по межеванию территории в соответствии с требованиями нормативных документов.</p>
12	Требования к выполнению документации по планировке территории (проектов межевания территории)	<p>Документацию по планировке территории, а именно проекты межевания территории населенных пунктов, выполнить в составе основной части, которая подлежит утверждению, и материалов по обоснованию этого проекта.</p> <p>1. В основную часть проекта межевания территории включить текстовую часть и чертеж межевания территории. а. Текстовая часть проекта межевания территории включает в себя: 1) перечень и сведения о площади образуемых земельных участков, в том числе возможные способы их образования; 2) перечень и сведения о площади образуемых земельных участков, которые будут отнесены к территориям общего пользования или имуществу общего пользования, в том числе в отношении которых предполагаются резервирование и (или) изъятие для государственных или муниципальных нужд; 3) вид разрешенного использования образуемых земельных участков их адреса, а также категория; 5) сведения о границах территории, в отношении которой утвержден проект межевания, содержащие перечень координат характерных точек этих границ в системе координат, используемой для ведения Единого государственного реестра недвижимости. 1.2. На чертеже межевания территории отображаются: 1) границы планируемых и существующих элементов планировочной структуры;</p>

Изм. № подл.	Подп. и дата	Взам. инв. №

Изм.	Кол.уч.	Лист	№ док.	Подп.	Дата

		<p>2) красные линии, утвержденные в составе проекта планировки территории, или красные линии, утверждаемые, изменяемые проектом межевания территории;</p> <p>3) линии отступа от красных линий в целях определения мест допустимого размещения зданий, строений, сооружений;</p> <p>4) границы образуемых и (или) изменяемых земельных участков, условные номера образуемых земельных участков, в том числе в отношении которых предполагаются их резервирование и (или) изъятие для государственных или муниципальных нужд;</p> <p>5) границы публичных сервитутов.</p> <p>2. В материалы по обоснованию проекта межевания территории включить чертежи, на которых отобразить:</p> <p>1) границы существующих земельных участков;</p> <p>2) границы зон с особыми условиями использования территорий;</p> <p>3) местоположение существующих объектов капитального строительства;</p> <p>4) границы особо охраняемых природных территорий.</p> <p>3. Согласно ч. 6 ст. 41 Градостроительного кодекса Российской Федерации, подготовка проект межевания территории осуществляется в соответствии с системой координат, используемой для ведения государственного кадастра недвижимости, в местной системе координат Свердловской области МСК-66.</p>
13	Особые условия	<p>Документацию по планировке территории (проекты межевания территории) выполнить с применением конвертирования в муниципальную геоинформационную систему программного обеспечения QGIS (редактирования и оформления чертежей с изменениями), с отображением (загрузкой) в муниципальную систему ГрадИНФО, и возможностью последующего редактирования.</p>
III. ПОРЯДОК ПОДГОТОВКИ И ВЫПОЛНЕНИЯ МАТЕРИАЛОВ ПРОЕКТА		
14	Этапы разработки документации по планировке территории (проектов	<p>Документацию разработать в I этап.</p> <p>Сбор и систематизация исходных данных, анализ существующего состояния территории,</p>

Изм. № подл.	Подп. и дата	Взам. инв. №

Изм.	Кол.уч.	Лист	№ док.	Подп.	Дата

	межевания территории)	в том числе инженерные изыскания для разработки проекта межевания территории, согласно перечню населенных пунктов, и передача проекта межевания на согласование. Корректировка материалов по замечаниям согласующих организаций, а также по результатам публичных слушаний в максимально короткие сроки для последующего утверждения проводится Исполнителем проектных работ (подрядчиком) самостоятельно при постоянном содействии Управления архитектуры и градостроительства администрации городского округа Верхняя Пышма и МБУ «Центр пространственного развития городского округа Верхняя Пышма».
15	Согласование документации по планировке территории (проектов межевания территории)	Документация по планировке территории, а именно проект межевания территории согласовывается с Управлением архитектуры и градостроительства администрацией городского округа Верхняя Пышма.
16	Основные требования к содержанию, количеству и форме предоставляемых материалов по этапам разработки проектов межевания территории, последовательность и сроки выполнения работ	Требования к XML-документам: Подготовка XML-документов осуществляется в соответствии с требованиями Приказа Федеральной службы государственной регистрации, кадастра и картографии от 24.03.2011 N П/83 "О реализации информационного взаимодействия при ведении государственного кадастра недвижимости в электронном виде" или иными нормативными документами, регламентирующими указанное информационное взаимодействие и действующими на момент утверждения проекта, в соответствии с требованием Приказа Минэкономразвития России от 9 января 2018 г. № 10 «Об утверждении Требований к описанию и отображению в документах территориального планирования объектов федерального значения, объектов регионального значения, объектов местного значения и о признании утратившим силу приказа Минэкономразвития России от 7 декабря 2016 г. № 793»; Документы и материалы предоставляются на электронном и бумажном носителе в формате файлов, достаточных для внесения сведений о красных линиях в единый государственный реестр недвижимости в соответствии

Изм. № подл.	Подп. и дата	Взам. инв. №

Изм.	Кол.уч.	Лист	№ док.	Подп.	Дата

	<p>требованиями действующего законодательства.</p> <p>Графические материалы выполняются на картографическом материале открытого использования в местной системе координат Свердловской области МСК-66.</p> <p>На бумажном носителе материалы предоставляются в количестве 2 экз.:</p> <ul style="list-style-type: none"> - графические цветные схемы в масштабах согласно настоящему Техническому заданию; - текстовые на листах формата А4, в том числе пояснительная записка по структуре и составу данных, содержащихся в электронной версии графических материалов. <p>Электронные версии текстовых и графических материалов предоставляются на электронных носителях информации (оптический диск (CD, DVD), или магнитный носитель, или USB Flash память) - 2 экз.</p> <p>Графические данные формируются в формате файлов (таблиц) в формате программы ГИС ИнГео, mif/mid, наборы данных в виде электронных файлов в форматах .csv, .xml программы ГрадИНФО, ГИС ИнГео для ведения электронного архива Управления архитектуры и градостроительства администрации городского округа Верхняя Пышма, достаточных для внесения сведений о красных линиях в единый государственный реестр недвижимости.</p> <p>Текстовые материалы, в том числе пояснительная записка в программном продукте MicrosoftOffice (*.doc), AdobeReader (*.pdf).</p> <p>Демонстрационные материалы, предназначенные для опубликования и размещения в сети "Интернет" предоставляются на электронных носителях информации (оптический диск (CD, DVD), или магнитный носитель, или USB Flash память) - 2 экз., в формате *jpeg, *jpg.</p>
--	---

СОГЛАСОВАНО:

Первый заместитель главы администрации городского округа Верхняя Пышма по инвестиционной политике и развитию территории _____ В.Н. Николишин

Взам. инв. №	
Подп. и дата	
Инв. № подл.	

Изм.	Кол.уч.	Лист	№ док.	Подп.	Дата

Начальник
 Управления архитектуры и градостроительства
 администрации городского округа
 Верхняя Пышма _____ С.Н. Кучмаева

Исп. главный специалист Управления архитектуры
 и градостроительства администрации
 городского округа Верхняя Пышма
 Малофеев А.П.
 Тел.: 8(34368) 4-27-32

Инв. № подл.	Подп. и дата	Взам. инв. №

						Лист
Изм.	Кол.уч.	Лист	№ док.	Подп.	Дата	

