


УСЛОВНЫЕ ОБОЗНАЧЕНИЯ

Административные границы


 Граница населенного пункта

Территориальные зоны

 Ж-1 - Зона индивидуальной жилой застройки

 ОД - Общественно-деловая зона

 С - Зона садоводства

 Р-1 - Зона парков и особых природных территорий

Земли, для которых градостроительные регламенты не устанавливаются

 ЗППВ - Земли, покрытые поверхностными водами

Зоны с особыми условиями использования территории

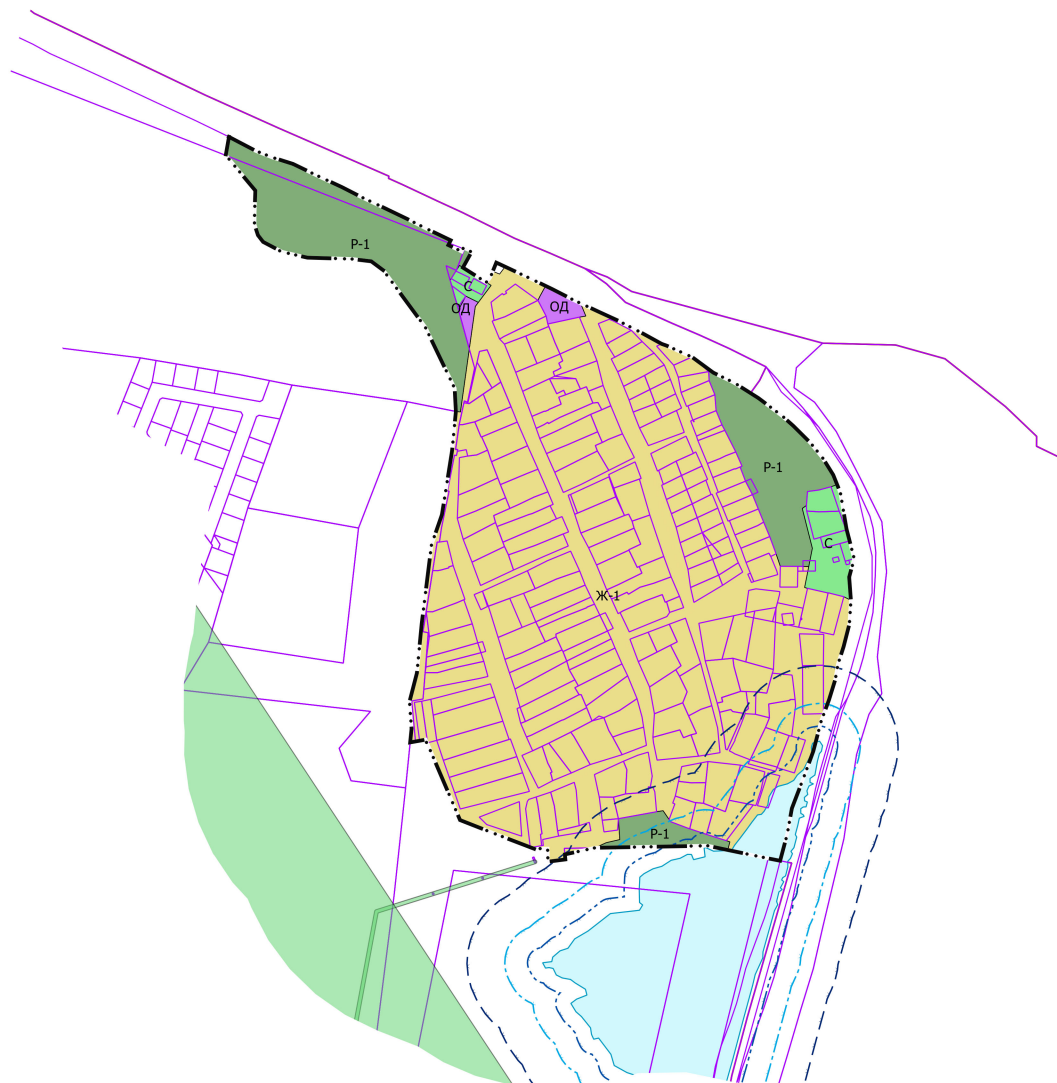
 Прибрежные защитные полосы

 Водоохранные зоны

Зоны действия иных ограничений использования земельных участков и объектов капитального строительства

 ЗОУИТ

 Береговые полосы



28-ПЗЗ/2021-ЦПР						
Внесение изменений в фрагмент карты градостроительного зонирования городского округа Верхняя Пышма, применительно п. Крутой						
Изм.	Кол. уч.	Лист	№ док.	Подп.	Дата	
						Городской округ Верхняя Пышма, п. Крутой
						Стадия
						Лист
						Листов
Н. контр.	Дьячкова				04.2021	Фрагмент карты градостроительного зонирования городского округа Верхняя Пышма, применительно п. Крутой. М 1:5000
Пров.	Дьячкова				04.2021	
Разраб.	Лардыгина				04.2021	
						МБУ "Центр пространственного развития городского округа Верхняя Пышма"