







УСЛОВНЫЕ ОБОЗНАЧЕНИЯ

Административные границы

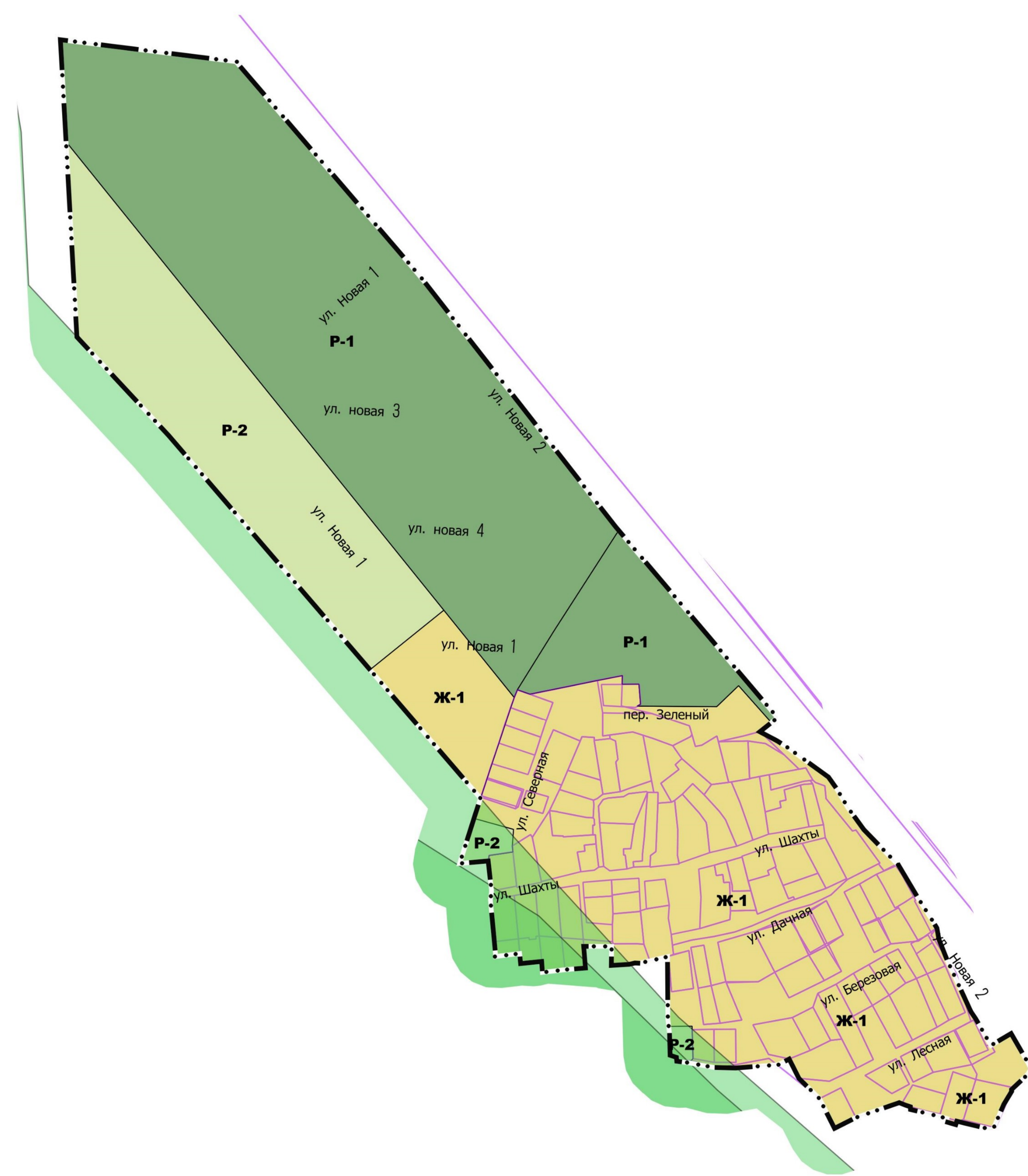
-  Граница городского округа
-  Граница населенного пункта
-  п. Шахты

Территориальные зоны

-  Ж-1 - Зона индивидуальной жилой застройки
-  Р-1 - Зона парков и особых природных территорий
-  Р-2 - Зона рекреационного назначения

Зоны с особыми условиями использования территории

-  Зоны с особыми условиями использования территории по данным ЕГРН



Р-1

Городской округ Верхняя Пышма									
Изм.	Кол.уч.	Лист	№ док.	Подп.	Дата	Правила землепользования и застройки	Стадия	Лист	Листов
Разраб.	Верхотурцева			<i>В.К.</i>	07.20		ПЗЗ		1
Проверил	Федосов			<i>С.Ф.</i>	07.20	Фрагмент карты градостроительного зонирования применительно к п. Шахты, М 1:5000	ООО "КОПТИС"		
Н. контр.	Ширяев			<i>Ш.Ш.</i>	07.20				
Ген. дир.	Рычков			<i>Р.Р.</i>	07.20				