

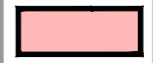












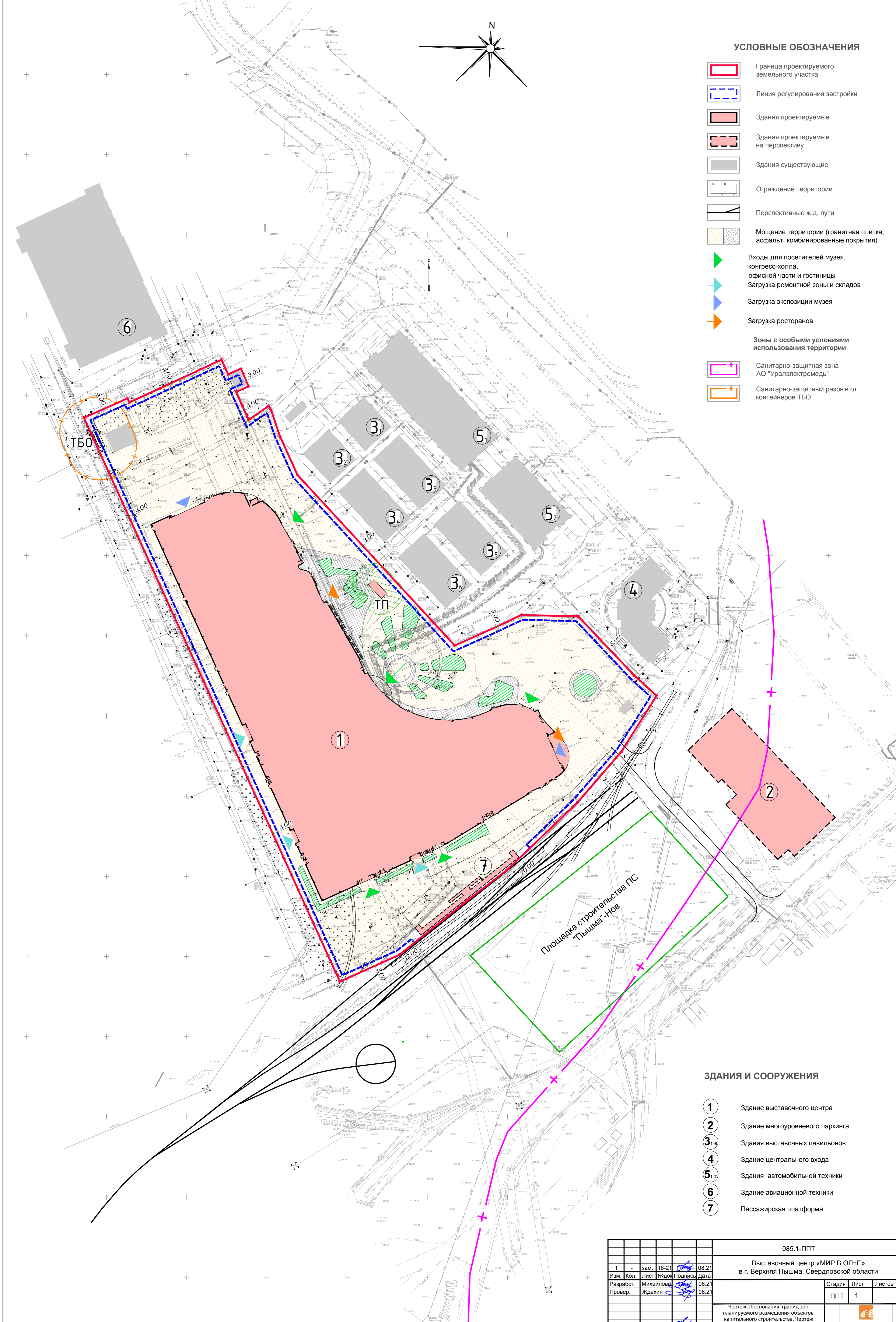


**УСЛОВНЫЕ ОБОЗНАЧЕНИЯ**

-  Граница проектируемого земельного участка
-  Линия регулирования застройки
-  Здания проектируемые
-  Здания проектируемые на перспективу
-  Здания существующие
-  Ограждение территории
-  Перспективные ж.д. пути
-  Мощение территории (гранитная плитка, асфальт, комбинированные покрытия)
-  Входы для посетителей музея, конгресс-холла, офисной части и гостиницы
-  Загрузка ремонтной зоны и складов
-  Загрузка экспозиции музея
-  Загрузка ресторанов
-  Зоны с особыми условиями использования территории
-  Санитарно-защитная зона АО "Уралэлектромедь"
-  Санитарно-защитный разрыв от контейнеров ТБО



**ЗДАНИЯ И СООРУЖЕНИЯ**

- 1** Здание выставочного центра
- 2** Здание многоуровневого паркинга
- 3-6** Здания выставочных павильонов
- 4** Здание центрального входа
- 5-7** Здания автомобильной техники
- 6** Здание авиационной техники
- 7** Пассажирская платформа

						085.1-ППТ								
						Выставочный центр «МИР В ОГНЕ» в г. Верхняя Пышма, Свердловской области								
1	-	зам.	18-21	<i>[Signature]</i>	08.21	Изм.	Кол.	Лист	№ док	Подпись	Дата	Стадия	Лист	Листов
Разработ.	Михайлова	<i>[Signature]</i>	06.21	06.21										
Провер.	Ждакин	<i>[Signature]</i>	06.21	06.21	ППТ	1								
						Чертеж обоснования границ зон планируемого размещения объектов капитального строительства. Чертеж планировки территории. М 1:1000								
Н.контр.	Буланов	<i>[Signature]</i>	06.21											