

ОТКРЫТОЕ АКЦИОНЕРНОЕ ОБЩЕСТВО  
УРАЛЬСКИЙ ПРОЕКТНО-ИЗЫСКАТЕЛЬСКИЙ ИНСТИТУТ  
ТРАНСПОРТНОГО СТРОИТЕЛЬСТВА  
**ОАО “УРАЛГИПРОТРАНС”**

**Дорожно-транспортная инфраструктура  
г. Верхняя Пышма. Транспортный узел от  
ул. Красных Партизан до ул. Октябрьская**

**Том 2. Проект межевания территории  
для размещения линейного объекта**

**Книга 2. Сведения, подлежащие внесению  
в Единый государственный реестр недвижимости**

**7019/1П-ДПТ2.2**

**Екатеринбург, 2021**

# ОАО “УРАЛГИПРОТРАНС”

## Дорожно-транспортная инфраструктура г. Верхняя Пышма. Транспортный узел от ул. Красных Партизан до ул. Октябрьская

### Том 2. Проект межевания территории для размещения линейного объекта

### Книга 2. Сведения, подлежащие внесению в Единый государственный реестр недвижимости

7019/1П-ДПТ2.2

Главный инженер проекта



Ю.М. Николаев

Начальник отдела  
ОИиП а. д. и ж. д.



В.Ю. Меденников




Екатеринбург, 2021

Обозначение	Наименование
<b>Книга 2. Сведения, подлежащие внесению в Единый государственный реестр недвижимости</b>	
7019/1П-ДПТ2.2-В.1	Перечень и сведения о земельных участках, подлежащих изъятию для муниципальных нужд
7019/1П-ДПТ2.2-В.2	Перечень и сведения о площади образуемых земельных участков (на период подготовки строительства)
7019/1П-ДПТ2.2-В.3	Перечень и сведения о площади образуемых земельных участков (на расчетный срок)
Всего – 17 л.	

Инв. N подл.	Подпись и дата	Взам. инв. N	<b>7019/1П-ДПТ2.2-С</b>								
			Изм.	Кол.уч	Лист	Н док.	Подпись	Дата			
Инв. N подл.	Подпись и дата	Взам. инв. N	Разработал	Зверев		<i>З.И.С.</i>	03.21	Содержание книги 2.2	Стадия	Лист	Листов
									ДПТ		1
									 ОАО "УРАЛПИПРОТРАНС" 2019		
Инв. N подл.	Подпись и дата	Взам. инв. N	ГИП	Николаев		<i>Н.И.</i>	03.21				

## Содержание

1 Перечень и сведения о земельных участках, подлежащих изъятию для муниципальных нужд .....	2
2 Перечень и сведения о площади образуемых земельных участков (на период подготовки строительства). .....	7
3 Перечень и сведения о площади образуемых земельных участков (на расчетный срок). .....	14

Взам. инв. N										
Подпись и дата										
Инв. N подл.							7019/1П-ДПТ2.2			
		Изм.	Кол.уч	Лист	N док.	Подпись	Дата	Сведения, подлежащие внесению в Единый государственный реестр недвижимости		
		Разработал		Зверев			03.21	ДПТ	1	14
		Проверил		Николаев			03.21	 ОАО "УРАЛПИПРОТРАНС" 2019		

Инв. № подл.	Подп. и дата	Взам. инв. №

## 1. Перечень и сведения о земельных участках, подлежащих изъятию для муниципальных нужд

Таблица 1

№ п/п	Кадастровый номер	Адрес (описание местоположения)	Категория земель	Вид разрешенного использования	Общая площадь, м <sup>2</sup>	Изымаемая площадь, м <sup>2</sup>	Сведения о правообладателях
1	2	3	4	5	6	7	8
<b>Квартал 66:36:0000000</b>							
1	66:36:0000000:13170	Свердловская область, г. Верхняя Пышма, район бывшей обогатительной фабрики	Земли населенных пунктов	Под железнодорожные тупики обогатительной фабрики	6586	107	Собственность АО «Уралэлектромедь»
2	66:36:0000000:136 (входящие 66:36:0111013:14, 66:36:0111010:4, 66:36:0111011:8, 66:36:0111014:19, 66:36:0112001:10, 66:36:0107006:4)	Свердловская обл, г. Верхняя Пышма, от предельного столбика стрелочного перевода № 115 ОАО "Уралэлектромедь" (ПКО) до промышленной площадки ОАО "Уралредмет" (ПК23) и на промплощадке "Уралредмет" по адресу: г.Верхняя Пышма, ул. Петрова, 59	Земли населенных пунктов	Занимаемые подъездными железнодорожными путями	38187	38187	Собственность АО «Уралредмет»
3	66:36:0000000:70 (входящие 66:36:0111017:13, 66:36:0111017:30)	обл. Свердловская, г. Верхняя Пышма, ул. Советская, 1-а, СНТ "Пион", уч. №95.	Земли населенных пунктов	Для ведения садоводства	509	509	Частная собственность
<b>Итого по кварталу:</b>						<b>38803</b>	
<b>Квартал 66:36:0110008</b>							
4	66:36:0111008:57	Свердловская область, г. Верхняя Пышма, проспект Успенский, 1 б/1, ССК "Рудник", уч. № 1	Земли населенных пунктов	Для ведения садоводства	567	567	Частная собственность
5	66:36:0111008:43	Свердловская область, г. Верхняя Пышма, проспект Успенский, 1 б/1, ССК "Рудник", уч. № 3	Земли населенных пунктов	Для ведения садоводства	533	533	Частная собственность
<b>Итого по кварталу:</b>						<b>1100</b>	

Инв. № подл.	Подп. и дата	Взам. инв. №

Изм.	Кол.уч.	Лист	№ док.	Подп.	Дата

Таблица 1. Продолжение

№ п/п	Кадастровый номер	Адрес (описание местоположения)	Категория земель	Вид разрешенного использования	Общая площадь, м <sup>2</sup>	Изымаемая площадь, м <sup>2</sup>	Сведения о правообладателях
1	2	3	4	5	6	7	8
<b>Квартал 66:36:0110013</b>							
6	66:36:0111013:100	Свердловская область, г. Верхняя Пышма, ул. Советская, 16, ССК «Рудник»	Земли населенных пунктов	Под пожарный проезд	54	9	Сведения о правообладателях отсутствуют
7	66:36:0111013:114	обл. Свердловская, г. Верхняя Пышма, ул. Горняков, дом 1а	Земли населенных пунктов	Для индивидуальной жилой застройки	600	600	Частная собственность
8	66:36:0111013:113	обл. Свердловская, г. Верхняя Пышма, ул. Горняков, дом 1а	Земли населенных пунктов	Для индивидуальной жилой застройки	600	600	Частная долевая собственность
9	66:36:0111013:19	обл. Свердловская, г. Верхняя Пышма, ул. Горняков, дом 1	Земли населенных пунктов	Для индивидуальной жилой застройки	1206	1206	Частная собственность
10	66:36:0111013:23	обл. Свердловская, г. Верхняя Пышма, ул. Горняков, дом 3	Земли населенных пунктов	Жилищное строительство	1801	1801	Частная собственность
11	66:36:0111013:39	обл. Свердловская, г. Верхняя Пышма, ул. Горняков, дом 5а	Земли населенных пунктов	Для индивидуальной жилой застройки	1551	1551	Частная собственность
12	66:36:0111013:18	обл. Свердловская, г. Верхняя Пышма, ул. Горняков, дом 5	Земли населенных пунктов	Для индивидуальной жилой застройки	903	903	Частная долевая собственность
13	66:36:0111013:118	Российская Федерация, Свердловская обл., городской округ Верхняя Пышма, г. Верхняя Пышма, ул. Горняков, земельный участок № 7 а	Земли населенных пунктов	Для индивидуальной жилой застройки	756	756	Частная собственность
14	66:36:0111013:119	Российская Федерация, Свердловская область, городской округ Верхняя Пышма, ул. Горняков, земельный участок № 7	Земли населенных пунктов	Для индивидуальной жилой застройки	600	600	Частная собственность
15	66:36:0111013:6	обл. Свердловская, г. Верхняя Пышма, ул. Горняков, дом 9	Земли населенных пунктов	Индивидуальная жилая застройка	1398	1398	Частная собственность
16	66:36:0111013:7	обл. Свердловская, г. Верхняя Пышма, ул. Горняков, дом 9	Земли населенных пунктов	Занятый палисадником	73	73	Муниципальная собственность; Договор аренды

7019/1п-ДПТ2.2-В.1

Инв. № подл.	Подп. и дата	Взам. инв. №

Изм.	
Кол.уч.	
Лист	
№ док.	
Подп.	
Дата	

Таблица 1. Продолжение

№ п/п	Кадастровый номер	Адрес (описание местоположения)	Категория земель	Вид разрешенного использования	Общая площадь, м <sup>2</sup>	Изымаемая площадь, м <sup>2</sup>	Сведения о правообладателях
1	2	3	4	5	6	7	8
<b>Квартал 66:36:0110013</b>							
17	66:36:0111013:3	обл. Свердловская, г. Верхняя Пышма, ул. Горняков, дом 11	Земли населенных пунктов	Индивидуальная жилая застройка	933	933	Частная собственность
18	66:36:0111013:4	обл. Свердловская, г. Верхняя Пышма, ул. Горняков, дом 11	Земли населенных пунктов	Под палисадник	62	62	Муниципальная собственность; Договор аренды
19	66:36:0111013:11	обл. Свердловская, г. Верхняя Пышма, ул. Горняков, дом 13	Земли населенных пунктов	Индивидуальная жилая застройка	1252	1252	Частная собственность
20	66:36:0111013:2	обл. Свердловская, г. Верхняя Пышма, ул. Горняков, дом 15	Земли населенных пунктов	Индивидуальная жилая застройка	1239	1239	Частная собственность
21	66:36:0111013:12	обл. Свердловская, г. Верхняя Пышма, ул. Горняков, дом 19	Земли населенных пунктов	Жилищное строительство	1170	1170	Частная собственность
<b>Итого по кварталу:</b>						<b>14153</b>	
<b>Квартал 66:36:0110017</b>							
22	66:36:0111017:127	Свердловская область, г. Верхняя Пышма, проспект Успенский, 2/26, СНТ 'Пион', уч. 93	Земли населенных пунктов	Для ведения садоводства	409	409	Частная собственность
23	66:36:0111017:139	Свердловская область, г. Верхняя Пышма, проспект Успенский, 2/26, СНТ "Пион", уч.№92	Земли населенных пунктов	Садоводство	399	399	Частная собственность
24	66:36:0111017:89	Свердловская область, город Верхняя Пышма, проспект Успенский, 2/26, СНТ "Пион", уч. №26	Земли населенных пунктов	Для ведения коллективного садоводства	459	459	Частная собственность
25	66:36:0111017:90	Свердловская область, г. Верхняя Пышма, проспект Успенский, 2/26, СНТ "Пион", уч. 28	Земли населенных пунктов	Для ведения садоводства	429	429	Частная собственность
26	66:36:0111017:91	Свердловская область, г. Верхняя Пышма, проспект Успенский, 2/26, СНТ 'Пион', уч. № 30	Земли населенных пунктов	Садоводство	453	453	Частная собственность
27	66:36:0111017:92	Свердловская область, г. Верхняя Пышма, проспект Успенский, 2/26, СНТ "Пион", уч.№32	Земли населенных пунктов	Для ведения садоводства	450	450	Частная собственность

7019/1п-ДПТ2.2-В.1

Инв. № подл.	Подп. и дата	Взам. инв. №

Изм.	
Кол.уч.	
Лист	
№ док.	
Подп.	
Дата	

Таблица 1. Продолжение

№ п/п	Кадастровый номер	Адрес (описание местоположения)	Категория земель	Вид разрешенного использования	Общая площадь, м <sup>2</sup>	Изымаемая площадь, м <sup>2</sup>	Сведения о правообладателях
1	2	3	4	5	6	7	8
<b>Квартал 66:36:0110017</b>							
28	66:36:0111017:55	Свердловская область, город Верхняя Пышма, проспект Успенский, 2/26, СНТ "Пион", уч.№34	Земли населенных пунктов	Для ведения садоводства	466	466	Частная собственность
29	66:36:0111017:224	Свердловская область, г. Верхняя Пышма, проспект Успенский, 2/26, садоводческое некоммерческое товарищество «Пион», участок № 3а	Земли населенных пунктов	Для ведения садоводства	307	307	Частная собственность
30	66:36:0111017:131	Свердловская область, г. Верхняя Пышма, проспект Успенский, 2/26, СНТ 'Пион', уч № 99	Земли населенных пунктов	Садоводство	428	428	Частная собственность
31	66:36:0111017:14	Свердловская область, город Верхняя Пышма, проспект Успенский, 2/26, снт "Пион", уч. № 98	Земли населенных пунктов	Для ведения садоводства	456	456	Частная собственность
32	66:36:0111017:130	Свердловская область, г. Верхняя Пышма, проспект Успенский, 2/26, снт "Пион", уч. № 97	Земли населенных пунктов	Садоводство	476	476	Частная собственность
33	66:36:0111017:129	Свердловская область, г. Верхняя Пышма, проспект Успенский, 2/26, СНТ 'Пион', уч № 96	Земли населенных пунктов	Для ведения садоводства	483	483	Частная собственность
34	66:36:0111017:60 (входящий 66:36:0111017:58)	Свердловская область, город Верхняя Пышма, проспект Успенский, 2/26, СНТ "Пион"	Земли населенных пунктов	Для ведения садоводства	6604	413	Муниципальная собственность; Постоянное (бессрочное) пользование СНТ «Пион»
<b>Итого по кварталу:</b>						<b>5628</b>	

7019/1п-ДПТ2.2-В.1

Инв. № подл.	Подп. и дата	Взам. инв. №

Изм.	Кол.уч.	Лист	№ док.	Подп.	Дата
<b>7019/1п-ДПТ2.2-В.1</b>					
6	л.				

Таблица 1. Продолжение

№ п/п	Кадастровый номер	Адрес (описание местоположения)	Категория земель	Вид разрешенного использования	Общая площадь, м <sup>2</sup>	Изымаемая площадь, м <sup>2</sup>	Сведения о правообладателях
1	2	3	4	5	6	7	8
<b>Квартал 66:36:0110018</b>							
35	66:36:0111018:10	обл. Свердловская, г. Верхняя Пышма, ул. Горняков, дом 2	Земли населенных пунктов	Под жилой дом индивидуальной жилой застройки	1690	1690	Частная собственность
36	66:36:0111018:9	обл. Свердловская, г. Верхняя Пышма, ул. Горняков, дом 4	Земли населенных пунктов	Под жилой дом индивидуальной жилой застройки	1033	1033	Частная собственность
37	66:36:0111018:6	обл. Свердловская, г. Верхняя Пышма, ул. Горняков, дом 4 А	Земли населенных пунктов	Под жилым домом с надворными постройками	1094	1094	Частная собственность
38	66:36:0111018:5	обл. Свердловская, г. Верхняя Пышма, ул. Горняков, дом 6	Земли населенных пунктов	Индивидуальная жилая застройка	1482	1482	Частная собственность
39	66:36:0111018:14	обл. Свердловская, г. Верхняя Пышма, ул. Горняков, дом 8	Земли населенных пунктов	Жилищное строительство	1004	1004	Частная собственность
40	66:36:0111018:16	обл. Свердловская, г. Верхняя Пышма, ул. Горняков, дом 10.	Земли населенных пунктов	Под жилой дом индивидуальной жилой застройки	1185	1185	Частная собственность
<b>Итого по кварталу:</b>						<b>7488</b>	
<b>Квартал 66:36:0110002</b>							
41	<b>66:36:0110002:1</b>	Свердловская область, г. Верхняя Пышма, проспект Успенский, СТ №5 АО "Уралэлектромедь", уч. №39	Земли населенных пунктов	Для ведения гражданами садоводства и огородничества	579.8	580	Частная собственность
<b>Итого по кварталу:</b>						<b>580</b>	

Инв. N подл.	Подпись и дата	Взам. инв. N

## 2. Перечень и сведения о площади образуемых земельных участков (на период подготовки

### строительства) Таблица 2

№ п/п	Условный № ЗУ	Кадастровый номер исходного ЗУ/ номер кадастрового квартала	Площадь, м <sup>2</sup>	Номера характерных точек границ	Категория земель	Вид разрешенного использования	Адрес (описание местоположения)	Способ образования
1	2	3	4	5	6	7	8	9
<b>Квартал 66:36:0000000</b>								
1	1	66:36:00000000	4036	1-10/1	Земли населенных пунктов	Земельные участки (территории) общего пользования (12.0)	Свердловская область, г. Верхняя Пышма	из земель государственной собственности
2	2	66:36:00000000	10094	11-18; 19-27; 28-32; 33-40; 41-103; 104-106			Свердловская область, г. Верхняя Пышма	из земель государственной собственности
3	3	66:36:00000000:10304	946	107-127			Свердловская область, г. Верхняя Пышма	при разделе, либо при разделе с сохранением исходного земельного участка в измененных границах
4	4	66:36:00000000:10304	456	128-135			Свердловская область, г. Верхняя Пышма	при разделе, либо при разделе с сохранением исходного земельного участка в измененных границах
<b>Итого по кварталу:</b>			<b>15532</b>					
<b>Квартал 66:36:0108004</b>								
5	5	66:36:00000000:13170	88	136-139	Земли населенных пунктов	Земельные участки (территории) общего пользования (12.0)	Свердловская область, г. Верхняя Пышма	при разделе
<b>Итого по кварталу:</b>			<b>88</b>					

Изм.	
Копл.уч.	
Лист	
N док.	
Подпись	
Дата	
<b>7019/1П-ДПТ.2.2-В.2</b>	
7	Л.

Инв. N подл.	Подпись и дата	Взам. инв. N

Изм.	Коп.уч.	Лист	N док.	Подпись	Дата

7019/1п-ДПТ2.2-В.2

8 Л.

Таблица 2. Продолжение

№ п/п	Условный № ЗУ	Кадастровый номер исходного ЗУ/ номер кадастрового квартала	Площадь, м <sup>2</sup>	Номера характерных точек границ	Категория земель	Вид разрешенного использования	Адрес (описание местоположения)	Способ образования
1	2	3	4	5	6	7	8	9
<b>Квартал 66:36:0111013</b>								
6	6	66:36:0111013:100	11	140-143	Земли населенных пунктов	Земельные участки (территории) общего пользования (12.0)	Свердловская область, г. Верхняя Пышма	при разделе, либо при разделе с сохранением исходного земельного участка в измененных границах
7	7	66:36:0000000:136	2481	144-153			Свердловская область, г. Верхняя Пышма	при разделе, либо при разделе с сохранением исходного земельного участка в измененных границах
8	8	66:36:0111013:114	110	154-157			Свердловская область, г. Верхняя Пышма	при разделе, либо при перераспределении с землями государственной собственности
9	9	66:36:0111013:113	218	158-161			Свердловская область, г. Верхняя Пышма	при разделе, либо при перераспределении с землями государственной собственности
10	10	66:36:0111013:19	190	162-167			Свердловская область, г. Верхняя Пышма	при разделе, либо при перераспределении с землями государственной собственности
11	11	66:36:0111013:23	241	168-171			Свердловская область, г. Верхняя Пышма	при разделе, либо при перераспределении с землями государственной собственности
12	12	66:36:0111013:39	296	172-177			Свердловская область, г. Верхняя Пышма	при разделе, либо при перераспределении с землями государственной собственности
13	13	66:36:0111013:18	197	178-182			Свердловская область, г. Верхняя Пышма	при разделе, либо при перераспределении с землями государственной собственности
<b>Итого:</b>			<b>3744</b>					

Инв. N подл.	Подпись и дата	Взам. инв. N

Таблица 2. Продолжение

№ п/п	Условный № ЗУ	Кадастровый номер исходного ЗУ/ номер кадастрового квартала	Площадь, м <sup>2</sup>	Номера характерных точек границ	Категория земель	Вид разрешенного использования	Адрес (описание местоположения)	Способ образования
1	2	3	4	5	6	7	8	9
<b>Квартал 66:36:0111013</b>								
14	14	66:36:0111013:118	224	183-189	Земли населенных пунктов	Земельные участки (территории) общего пользования (12.0)	Свердловская область, г. Верхняя Пышма	при разделе, либо при перераспределении с землями государственной собственности
15	15	66:36:0111013:119	131	190-195			Свердловская область, г. Верхняя Пышма	при разделе, либо при перераспределении с землями государственной собственности
16	16	66:36:0111013:6	293	196-199			Свердловская область, г. Верхняя Пышма	при разделе, либо при перераспределении с землями государственной собственности
17	17	66:36:0111013:3	222	200-203			Свердловская область, г. Верхняя Пышма	при разделе, либо при перераспределении с землями государственной собственности
18	18	66:36:0111013:11	251	204-207			Свердловская область, г. Верхняя Пышма	при разделе, либо при перераспределении с землями государственной собственности
19	19	66:36:0111013:2	239	208-211			Свердловская область, г. Верхняя Пышма	при разделе, либо при перераспределении с землями государственной собственности
20	20	66:36:0111013:21	150	212-215			Свердловская область, г. Верхняя Пышма	при разделе, либо при перераспределении с землями государственной собственности
<b>Итого по кварталу:</b>			<b>5253</b>					

Изм.	Коп.уч	Лист	N док.	Подпись	Дата
<b>7019/1П-ДПТ2.2-В.2</b>					
9	л.				

Инв. N подл.	Подпись и дата	Взам. инв. N

Изм.	
Коп.уч	
Лист	
N док.	
Подпись	
Дата	

Таблица 2. Продолжение

№ п/п	Условный № ЗУ	Кадастровый номер исходного ЗУ/ номер кадастрового квартала	Площадь, м <sup>2</sup>	Номера характерных точек границ	Категория земель	Вид разрешенного использования	Адрес (описание местоположения)	Способ образования
1	2	3	4	5	6	7	8	9
<b>Квартал 66:36:0111008</b>								
21	21	66:36:0111008:57	242	216-220	Земли населенных пунктов	Земельные участки (территории) общего пользования (12.0)	Свердловская область, г. Верхняя Пышма	при разделе, либо при перераспределении с землями государственной собственности
22	22	66:36:0111008:43	211	221-224			Свердловская область, г. Верхняя Пышма	при разделе, либо при перераспределении с землями государственной собственности
		<b>Итого по кварталу:</b>	<b>453</b>					
<b>Квартал 66:36:0111017</b>								
23	23	66:36:0111017:127	152	225-228	Земли населенных пунктов	Земельные участки (территории) общего пользования (12.0)	Свердловская область, г. Верхняя Пышма	при разделе, либо при перераспределении с землями государственной собственности
24	24	66:36:0111017:139	167	229-232			Свердловская область, г. Верхняя Пышма	при разделе, либо при перераспределении с землями государственной собственности
25	25	66:36:0111017:89	222	233-238			Свердловская область, г. Верхняя Пышма	при разделе, либо при перераспределении с землями государственной собственности
26	26	66:36:0111017:90	175	239-243			Свердловская область, г. Верхняя Пышма	при разделе, либо при перераспределении с землями государственной собственности
27	27	66:36:0111017:91	160	244-247			Свердловская область, г. Верхняя Пышма	при разделе, либо при перераспределении с землями государственной собственности
		<b>Итого:</b>	<b>876</b>					

7019/1П-ДПТ2.2-В.2

Инв. N подл.	Подпись и дата	Взам. инв. N

Изм.	
Коп.уч	
Лист	
N док.	
Подпись	
Дата	

**7019/1П-ДПТ.2.2-В.2**

Таблица 2. Продолжение

№ п/п	Условный № ЗУ	Кадастровый номер исходного ЗУ/ номер кадастрового квартала	Площадь, м <sup>2</sup>	Номера характерных точек границ	Категория земель	Вид разрешенного использования	Адрес (описание местоположения)	Способ образования
1	2	3	4	5	6	7	8	9
<b>Квартал 66:36:0111017</b>								
28	28	66:36:0111017:92	121	248-251	Земли населенных пунктов	Земельные участки (территории) общего пользования (12.0)	Свердловская область, г. Верхняя Пышма	при разделе, либо при перераспределении с землями государственной собственности
29	29	66:36:0111017:55	86	252-257			Свердловская область, г. Верхняя Пышма	при разделе, либо при перераспределении с землями государственной собственности
30	30	66:36:0111017:224	5	258-260			Свердловская область, г. Верхняя Пышма	при разделе, либо при перераспределении с землями государственной собственности
31	31	66:36:0111017:14	424	261-271			Свердловская область, г. Верхняя Пышма	при разделе, либо при перераспределении с землями государственной собственности
32	32	66:36:0111017:130	176	272-276			Свердловская область, г. Верхняя Пышма	при разделе, либо при перераспределении с землями государственной собственности
33	33	66:36:0111017:129	150	277-280			Свердловская область, г. Верхняя Пышма	при разделе, либо при перераспределении с землями государственной собственности
34	34	66:36:0000000:70 (входящие 66:36:0111017:13, 66:36:0111017:30)	138	281-286; 97-306-305- 304-303-100- 99-98-97			Свердловская область, г. Верхняя Пышма	при разделе, либо при перераспределении с землями государственной собственности
35	35	66:36:0111017:60 (входящий 66:36:0111017:58)	413	287-311			Свердловская область, г. Верхняя Пышма	при разделе, либо при разделе с сохранением исходного земельного участка в измененных границах
<b>Итого по кварталу:</b>			<b>2389</b>					

Инв. N подл.	Подпись и дата	Взам. инв. N

Изм.	Кол-во	Лист	N док.	Подпись	Дата

Таблица 2. Продолжение

№ п/п	Условный № ЗУ	Кадастровый номер исходного ЗУ/ номер кадастрового квартала	Площадь, м <sup>2</sup>	Номера характерных точек границ	Категория земель	Вид разрешенного использования	Адрес (описание местоположения)	Способ образования
1	2	3	4	5	6	7	8	9
<b>Квартал 66:36:0110002</b>								
36	36	66:36:0110002:1	29	312-315	Земли населенных пунктов	Земельные участки (территории) общего пользования (12.0)	Свердловская область, г. Верхняя Пышма	при разделе, либо при разделе с сохранением исходного земельного участка в измененных границах
<b>Итого по кварталу:</b>			<b>29</b>					
<b>Квартал 66:36:0111018</b>								
37	37	66:36:0111018:10	135	316-320	Земли населенных пунктов	Земельные участки (территории) общего пользования (12.0)	Свердловская область, г. Верхняя Пышма	при разделе, либо при перераспределении с землями государственной собственности
38	38	66:36:0111018:9	101	321-324			Свердловская область, г. Верхняя Пышма	при разделе, либо при перераспределении с землями государственной собственности
39	39	66:36:0111018:6	63	325-329			Свердловская область, г. Верхняя Пышма	при разделе, либо при перераспределении с землями государственной собственности
40	40	66:36:0111018:5	158	330-334			Свердловская область, г. Верхняя Пышма	при разделе, либо при перераспределении с землями государственной собственности
41	41	66:36:0111018:14	165	335-339			Свердловская область, г. Верхняя Пышма	при разделе, либо при перераспределении с землями государственной собственности
42	42	66:36:0111018:16	285	340-343			Свердловская область, г. Верхняя Пышма	при разделе, либо при перераспределении с землями государственной собственности
<b>Итого по кварталу:</b>			<b>907</b>					

7019/1П-ДПТ2.2-В.2

Инв. N подл.	Подпись и дата	Взам. инв. N

Изм.	
Кол-во	
Лист	
N док.	
Подпись	
Дата	

Таблица 2. Продолжение

№ п/п	Условный № ЗУ	Кадастровый номер исходного ЗУ/ номер кадастрового квартала	Площадь, м <sup>2</sup>	Номера характерных точек границ	Категория земель	Вид разрешенного использования	Адрес (описание местоположения)	Способ образования
1	2	3	4	5	6	7	8	9
<b>Квартал 66:36:0110013</b>								
43	43	66:36:0110013:4	62	-	Земли населенных пунктов	Земельные участки (территории) общего пользования (12.0)	Свердловская область, г. Верхняя Пышма	изменение ВРИ
44	44	66:36:0110013:7	73	-			Свердловская область, г. Верхняя Пышма	изменение ВРИ
<b>Итого по кварталу:</b>			<b>135</b>					
<b>Квартал 66:36:0110017</b>								
45	45	66:36:0110017:131	428	-	Земли населенных пунктов	Земельные участки (территории) общего пользования (12.0)	Свердловская область, г. Верхняя Пышма	изменение ВРИ
<b>Итого по кварталу:</b>			<b>428</b>					
<b>ВСЕГО:</b>			<b>25220</b>					

7019/1п-ДПТ2.2-В.2

Инв. N подл.	Подпись и дата	Взам. инв. N

### 3. Перечень и сведения о площади образуемых земельных участков (на расчетный срок)

Таблица 3

№ п/п	Условный № ЗУ	Кадастровый номер исходного ЗУ/ номер кадастрового квартала	Площадь, м <sup>2</sup>	Номера характерных точек границ	Категория земель	Вид разрешенного использования	Адрес (описание местоположения)	Способ образования
1	2	3	4	5	6	7	8	9
<b>Квартал 66:36:0000000</b>								
1	46	66:36:0110002 66:36:0110007 66:36:0111013	4626	500-515	Земли населенных пунктов	Земельные участки (территории) общего пользования (12.0)	Свердловская область, г. Верхняя Пышма	при объединении ЗУ № 1; ЗУ № 4; ЗУ № 5; ЗУ № 36
2	47	66:36:0110007 66:36:0111013 66:36:0111017 66:36:0111018	20594	516-580			Свердловская область, г. Верхняя Пышма	при объединении ЗУ № 2; ЗУ № 3; ЗУ № 6 – ЗУ № 35; ЗУ № 37 – ЗУ № 45
		<b>ИТОГО:</b>	<b>25220</b>					

Изм.	Кол-во	Лист	N док.	Подпись	Дата
<b>7019/1П-ДПТ2.2-В.3</b>					
Л.	14				