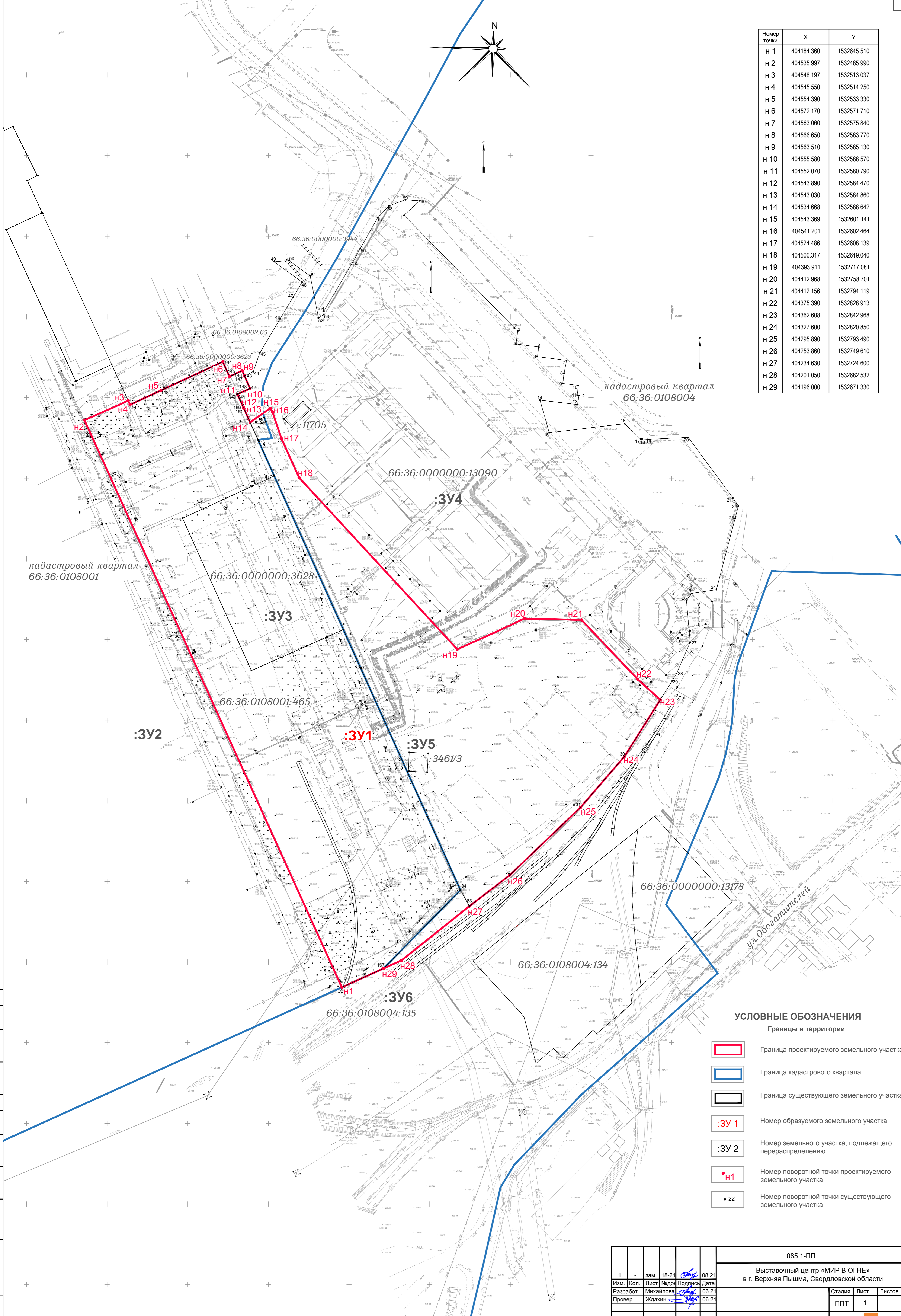






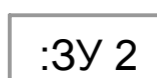


Номер точки	X	Y
Н 1	404184.360	1532645.510
Н 2	404535.997	1532485.990
Н 3	404548.197	1532513.037
Н 4	404545.550	1532514.250
Н 5	404554.390	1532533.330
Н 6	404572.170	1532571.710
Н 7	404563.060	1532575.840
Н 8	404566.650	1532583.770
Н 9	404563.510	1532585.130
Н 10	404555.580	1532588.570
Н 11	404552.070	1532580.790
Н 12	404543.890	1532584.470
Н 13	404543.030	1532584.860
Н 14	404534.668	1532588.642
Н 15	404543.369	1532601.141
Н 16	404541.201	1532602.464
Н 17	404524.486	1532608.139
Н 18	404500.317	1532619.040
Н 19	404393.911	1532717.081
Н 20	404412.968	1532758.701
Н 21	404412.156	1532794.119
Н 22	404375.390	1532828.913
Н 23	404362.608	1532842.968
Н 24	404327.600	1532820.850
Н 25	404295.890	1532793.490
Н 26	404253.860	1532749.610
Н 27	404234.630	1532724.600
Н 28	404201.050	1532682.532
Н 29	404196.000	1532671.330



кадастровый квартал
66:36:0108004

кадастровый квартал
66:36:0108001

УСЛОВНЫЕ ОБОЗНАЧЕНИЯ
Границы и территории

-  Граница проектируемого земельного участка
-  Граница кадастрового квартала
-  Граница существующего земельного участка
-  Номер образуемого земельного участка
-  Номер земельного участка, подлежащего перераспределению
-  Номер поворотной точки проектируемого земельного участка
-  Номер поворотной точки существующего земельного участка

085.1-ПП										
Выставочный центр «МИР В ОГНЕ» в г. Верхняя Пышма, Свердловской области										
Изм.	Кол.	Лист	Издан	Подпись						
1	-	зам.	18-21	08.21						
Разработ.	Михайлова	06.21								
Провер.	Ждакин	06.21								
Чертеж межевания территории. М 1:1000				<table border="1"> <tr> <td>Стадия</td> <td>Лист</td> <td>Листов</td> </tr> <tr> <td>ППТ</td> <td>1</td> <td></td> </tr> </table>	Стадия	Лист	Листов	ППТ	1	
Стадия	Лист	Листов								
ППТ	1									
Н.контр.	Буланов	06.21								

Согласовано:
 Инв.М.под.
 Подпись и дата:
 Взам.инв.М.