






УСЛОВНЫЕ ОБОЗНАЧЕНИЯ

Административные границы

-  Граница городского округа
-  Граница населенного пункта



Территориальные зоны

-  Ж-1 - Зона индивидуальной жилой застройки
-  ОД - Общественно-деловая зона
-  Р-1 - Зона парков и особых природных территорий

Земли, для которых градостроительные регламенты не устанавливаются

-  ЗППВ - Земли, покрытые поверхностными водами

Зоны с особыми условиями использования территории

-  Прибрежные защитные полосы
-  Водоохранные зоны

Зоны действия иных ограничений использования земельных участков и объектов капитального строительства

-  Береговые полосы

					Городской округ Верхняя Пышма				
Изм.	Кол.уч.	Лист	№ док.	Подп.	Дата	Правила землепользования и застройки	Стадия	Лист	Листов
Разраб.		Верхотурцева		<i>В.В.</i>	07.19		ПЗЗ		1
Проверил		Федосов		<i>Ф.Ф.</i>	07.19				
Н. контр.		Ширяев		<i>Ш.Ш.</i>	07.19	Фрагмент карты градостроительного зонирования применительно к д. Мостовка, М 1:5000	ООО "КОПТИС"		
Ген. дир.		Рычков		<i>Р.Р.</i>	07.19				