







**УСЛОВНЫЕ ОБОЗНАЧЕНИЯ**

**Административные границы**

-  Граница городского округа
-  Граница населенного пункта



**Территориальные зоны**

-  Ж-1 - Зона индивидуальной жилой застройки
-  МЦ - Многоцелевая зона
-  Р-1 - Зона парков и особых природных территорий
-  Р-2 - Зона рекреационного назначения

**Земли, для которых градостроительные регламенты не устанавливаются**

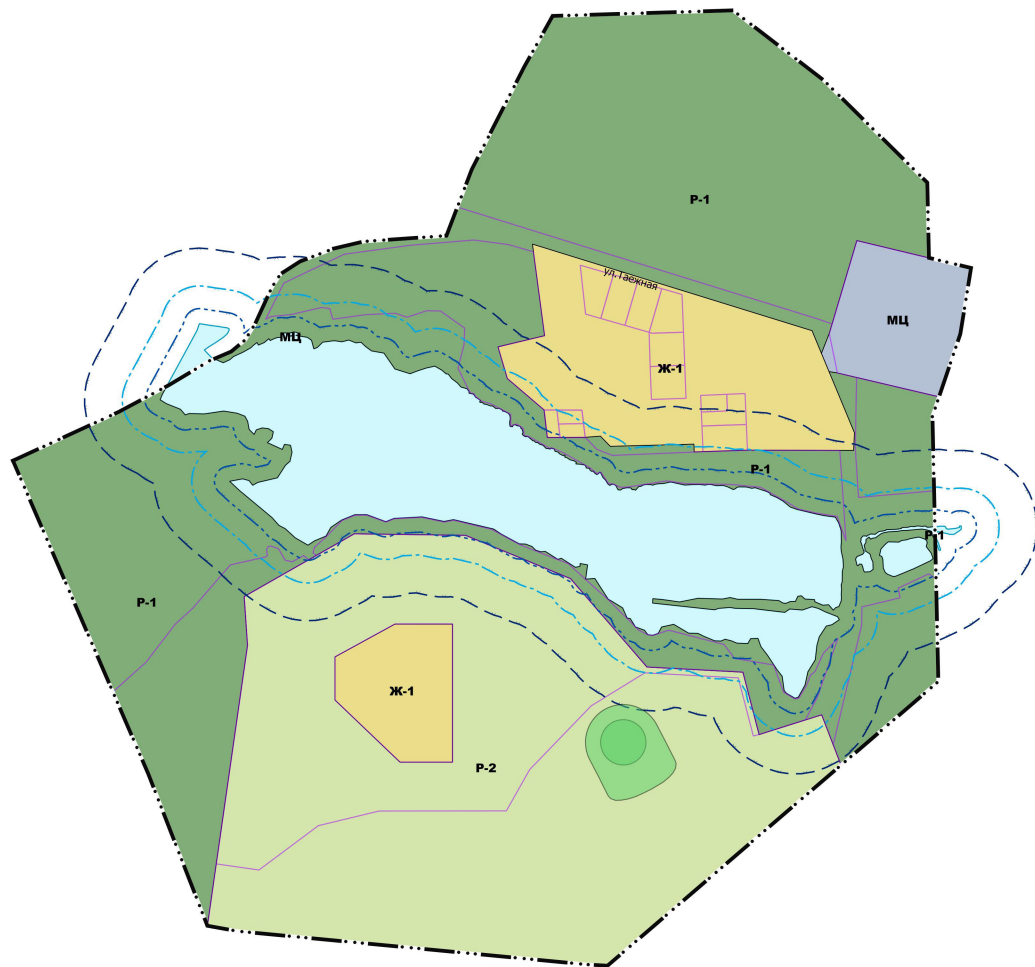
-  ЗППВ - Земли, покрытые поверхностными водами

**Зоны с особыми условиями использования территории**

-  Прибрежные защитные полосы
-  Водоохранные зоны

**Зоны действия иных ограничений использования земельных участков и объектов капитального строительства**

-  Береговые полосы
-  Зоны с особыми условиями использования территории по данным ЕГРН



Городской округ Верхняя Пышма									
<b>Им.</b>	<b>Кол.ч.</b>	<b>Лист</b>	<b>Метод</b>	<b>Подп.</b>	<b>Дата</b>	Правила землепользования и застройки	<b>Страница</b>	<b>Лист</b>	<b>Листов</b>
Разраб.	Ловаткина				03.21		ПЗЗ		1
Проверил	Рычков				03.21	Фрагмент карты градостроительного зонирования применительно к п. Каменные Ключи Внесение изменений Масштаб 1:5000	ООО "Кадастровый центр"		
Н. контр.	Шариев				03.21				
Директор	Рычков				03.21				