

Общество с ограниченной ответственностью

Электро-Инжиниринг
Electrical Engineering for your business

Свидетельство № СРО-П-145-04032010 от 04 сентября 2013 г.

Заказчик – ОАО «МРСК Урала» филиал «Свердловэнерго»

**«Реконструкция ПС 110/35/6 кВ Пышма (электросетевой комплекс подстанции 110/35/6 кВ «Пышма»))»
ПО «Центральные электрические сети».**

**Заходы 110 кВ.
(КВЛ 110 кВ Сварочная-Пышма
КВЛ 110 кВ Среднеуральская ГРЭС – Пышма с отпайками)**

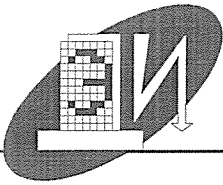
ПРОЕКТ ПЛАНИРОВКИ ТЕРРИТОРИИ

Раздел 1. Проект планировки территории. Графическая часть

ЕЕ01-5400047366-ППТ.ОЧ.ГЧ

Том 1.1

Изм.	№ док.	Подп.	Дата



Свидетельство № СРО-П-145-04032010 от 04 сентября 2013 г.

Заказчик – ОАО «МРСК Урала» филиал «Свердловэнерго»

**«Реконструкция ПС 110/35/6 кВ Пышма (электросетевой комплекс подстанции 110/35/6 кВ «Пышма»)»
ПО «Центральные электрические сети».**

**Заходы 110 кВ.
(КВЛ 110 кВ Сварочная-Пышма
КВЛ 110 кВ Среднеуральская ГРЭС – Пышма с отпайками)**

ПРОЕКТ ПЛАНИРОВКИ ТЕРРИТОРИИ

Раздел 1. Проект планировки территории. Графическая часть

ЕЕ01-5400047366-ППТ.ОЧ.ГЧ

Том 1.1

Директор

А.В. Шуляк

Главный инженер проекта

Н.Н. Шестаков

Изм.	№ док.	Подп.	Дата

СОСТАВ ДОКУМЕНТАЦИИ ПО ПЛАНИРОВКЕ ТЕРРИТОРИИ

Номер тома	Обозначение	Наименование раздела	Примечание
Основная часть проекта планировки территории			
1.1	ЕЕ01-5400047366-ППТ.ОЧ.ГЧ	Раздел 1. Проект планировки территории. Графическая часть	
1.2	ЕЕ01-5400047366-ППТ.ОЧ.ПО	Раздел 2. Положение о размещении линейных объектов	
Материалы по обоснованию проекта планировки территории			
2.1	ЕЕ01-5400047366-ППТ.ОБ.ГЧ	Раздел 3. Материалы по обоснованию проекта планировки территории. Графическая часть	
2.2	ЕЕ01-5400047366-ППО.ОБ.ПЗ	Раздел 4. Материалы по обоснованию проекта планировки территории. Пояснительная записка	

Изм. № подл.	Подпись и дата	Взам. инв. №

Изм.	Кол.уч	Лист	№ док.	Подпись	Дата
ГИП		Шестаков		<i>[Подпись]</i>	01.21
Утв.		Шуляк		<i>[Подпись]</i>	01.21

ЕЕ01-5400047366-СПП

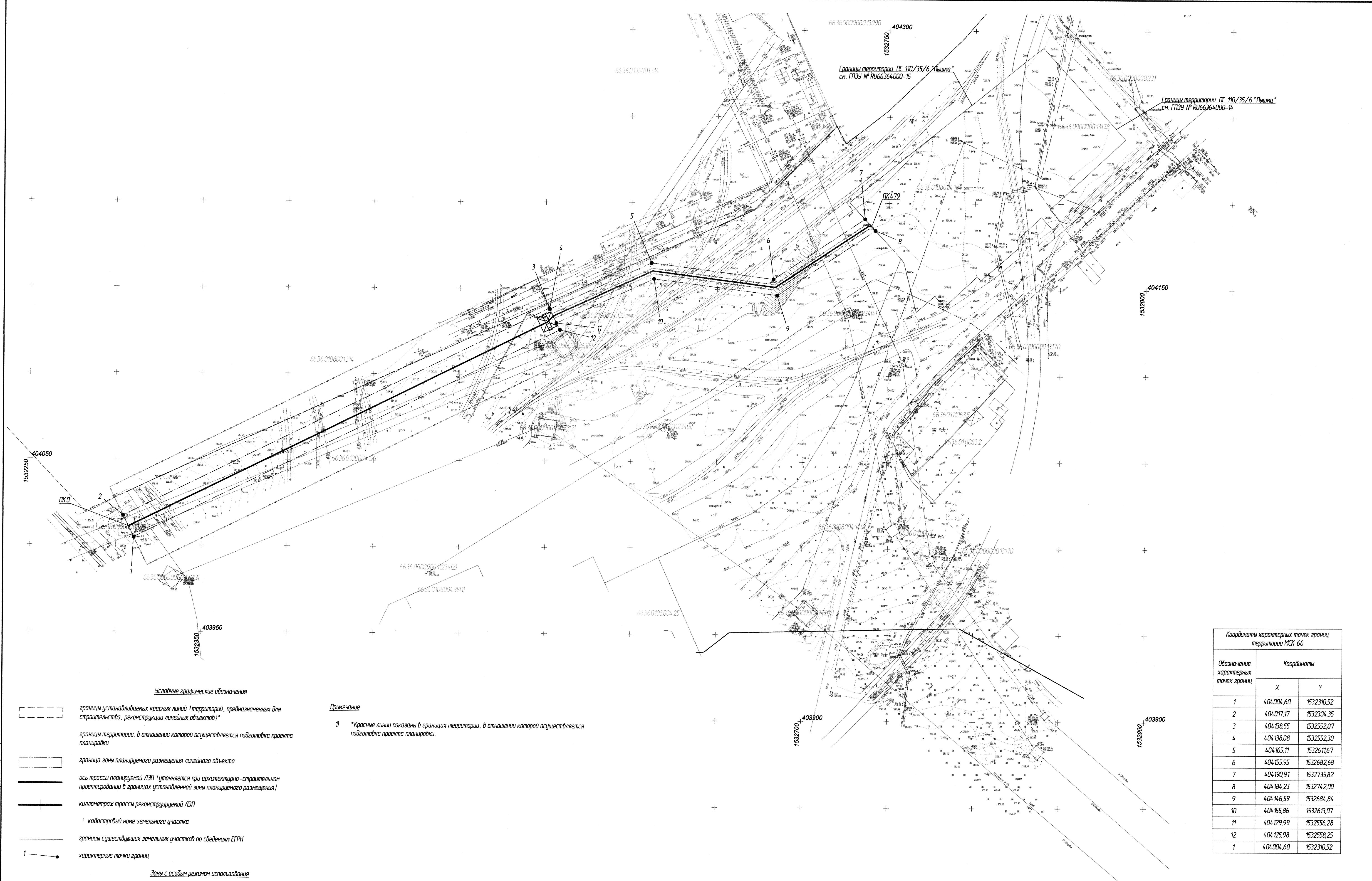
Состав документации по
планировке территории

Стадия	Лист	Листов
П	1	1



Электро -
Инжиниринг

Electrical Engineering for your business



Условные графические обозначения

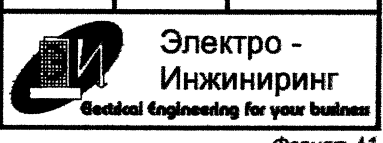
- границы устанавливаемых красных линий (территорий, предназначенных для строительства, реконструкции линейных объектов) *
- границы территории, в отношении которой осуществляется подготовка проекта планировки
- граница зоны планируемого размещения линейного объекта
- ось трассы планируемой ЛЭП (уточняется при архитектурно-строительном проектировании в границах установленной зоны планируемого размещения)
- километраж трассы реконструируемой ЛЭП
- кадастровый номер земельного участка
- границы существующих земельных участков по сведениям ЕГРН
- характерные точки границ
- Зоны с особым режимом использования**
- границы зоны с особыми условиями использования территорий, подлежащие установлению в связи с размещением линейных объектов (охранная зона ЛЭП)
- Конструктивные и планировочные решения**
- проектные опоры 110 кВ

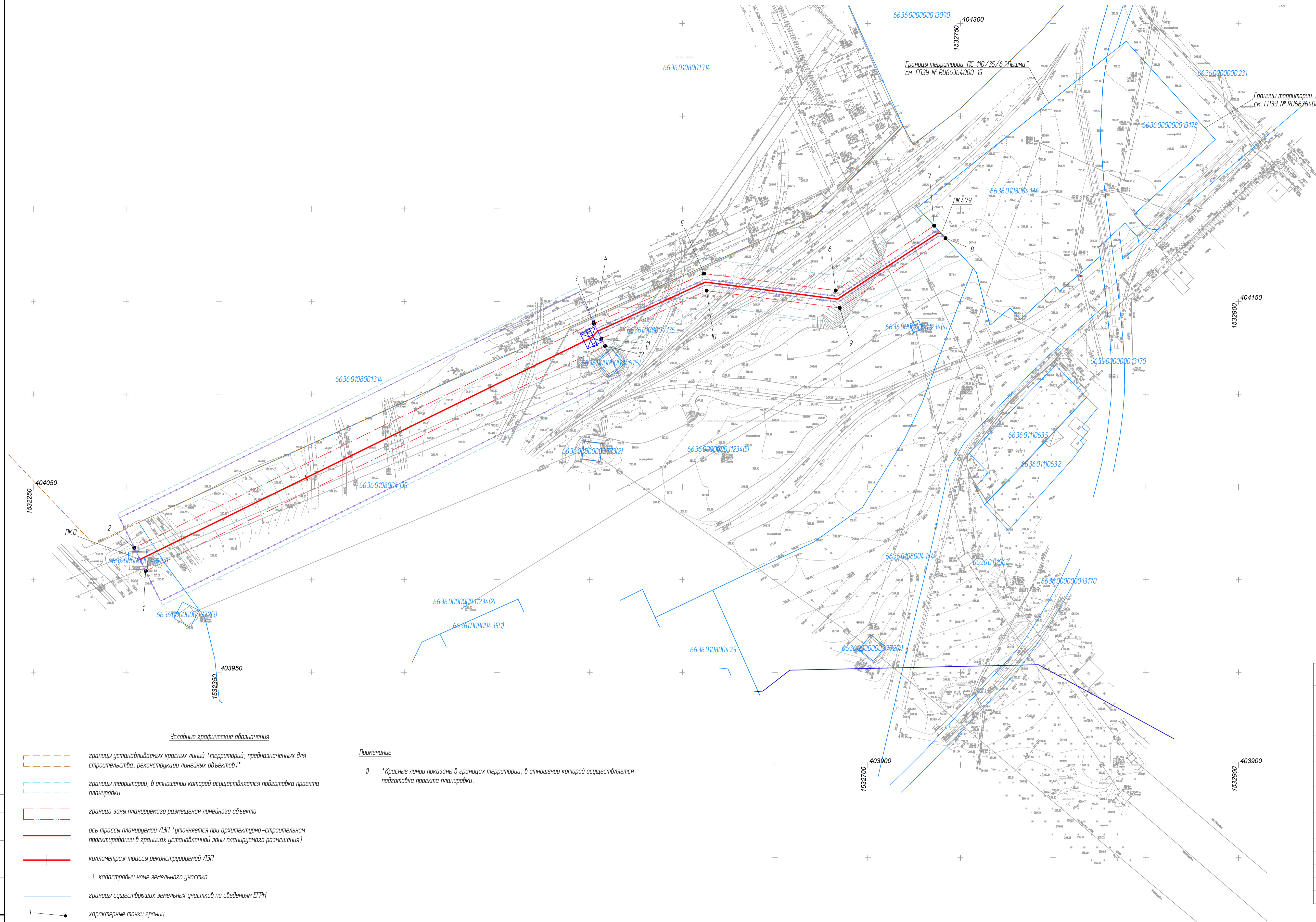
Примечание

1) *Красные линии показаны в границах территории, в отношении которой осуществляется подготовка проекта планировки.

Координаты характерных точек границ территории МКК 66		
Обозначение характерных точек границ	Координаты	
	X	Y
1	404004,60	1532310,52
2	404077,17	1532304,35
3	404138,55	1532552,07
4	404138,08	1532552,30
5	404165,11	1532611,67
6	404155,95	1532682,68
7	404190,91	1532735,82
8	404184,23	1532742,00
9	404146,59	1532684,84
10	404155,86	1532613,07
11	404129,99	1532556,28
12	404125,98	1532558,25
1	404004,60	1532310,52

Изм.						Кол.уч.			Лист			№рек.			Подп.			Дата		
ЕЕ 01-54 000 47366 - ППТ.04.ГЧ.КЗ «Реконструкция ПК 110/35/6В Пышма» (Электростанцией комплекс подстанции 110/35/6 кВ «Пышма»)» ПО «Центральные электрические сети»																				
Раздел 1 Проект планировки территории												Стадия			Лист			Листов		
Графическая часть												П			2					
ГИТ	Шестаков	01.21																		
Н.контр.	Черная	01.21																		
Утв.	Щуляк	01.21																		
Проб.	Асадин	01.21																		
Разраб.	Владимиров	01.21																		





Условные графические обозначения

- границы устанавливаемых красных линий (территории, предназначенных для строительства, реконструкции линейных объектов)*
- границы территории, в отношении которой осуществляется подготовка проекта планировки
- граница зоны планируемого размещения линейного объекта
- ось трассы планируемой ЛЭП (уточняется при архитектурно-строительном проектировании в границах установленной зоны планируемого размещения)
- километраж трассы реконструируемой ЛЭП
- кадастровый номер земельного участка
- границы существующих земельных участков по сведениям ЕГРН
- характерные точки границ
- Зоны с особым режимом использования
- границы зоны с особыми условиями использования территорий, подлежащие установлению в связи с размещением линейных объектов (охранная зона ЛЭП)
- Конструктивные и планировочные решения
- проектируемые опоры 110 кВ

Примечание

1) *Красные линии показаны в границах территории, в отношении которой осуществляется подготовка проекта планировки.

Координаты характерных точек границ территории МКК 66

Обозначение характерных точек границ	Координаты	
	X	Y
1	404004,60	1532310,52
2	404017,17	1532304,35
3	404138,55	1532552,07
4	404138,08	1532552,30
5	404165,11	1532611,67
6	404155,95	1532682,68
7	404190,91	1532735,82
8	404184,23	1532742,00
9	404146,59	1532684,84
10	404155,86	1532613,07
11	404129,99	1532556,28
12	404125,98	1532558,25
1	404004,60	1532310,52

ЕЕ 01-54 000 4 7366 - ППТ.04.ГЧ.КЗ					
«Реконструкция ПС 110/35/6 кВ Пышма»					
(электросетевой комплекс подстанции 110/35/6 кВ «Пышма»)					
ПО «Центральные электрические сети»					
Изм.	Кол.ч.	Лист	№Рек.	Подп.	Дата
ГМП	Шестаков	0121			01.21
Н.контр.	Черная	0121			01.21
Упр.	Шуляк	0121			01.21
Проб.	Асадин	0121			01.21
Разраб.	Владимир	0121			01.21
Раздел 1 Проект планировки территории			Графическая часть		Страница
Лист			Лист		Листов
П			2		
Электро - Инжиниринг					Формат А1