

ОТКРЫТОЕ АКЦИОНЕРНОЕ ОБЩЕСТВО  
УРАЛЬСКИЙ ПРОЕКТНО-ИЗЫСКАТЕЛЬСКИЙ ИНСТИТУТ  
ТРАНСПОРТНОГО СТРОИТЕЛЬСТВА  
**ОАО “УРАЛГИПРОТРАНС”**

**Дорожно-транспортная инфраструктура  
г. Верхняя Пышма.  
Автодорога по ул. Красных Партизан**

**Том 2. Проект межевания территории  
для размещения линейного объекта**

**Книга 1. Основная (утверждаемая) часть  
проекта межевания территории**

**7018/1П-ДПТ2.1**

**Екатеринбург, 2021**



ОАО “УРАЛГИПРОТРАНС”

**Дорожно-транспортная инфраструктура  
г. Верхняя Пышма.  
Автодорога по ул. Красных Партизан**

**Том 2. Проект межевания территории  
для размещения линейного объекта**

**Книга 1. Основная (утверждаемая) часть  
проекта межевания территории**

**Раздел 1. Проект межевания территории. Графическая часть**

**7018/1П-ДПТ2.1-Г**

Главный инженер проекта



Ю.М. Николаев

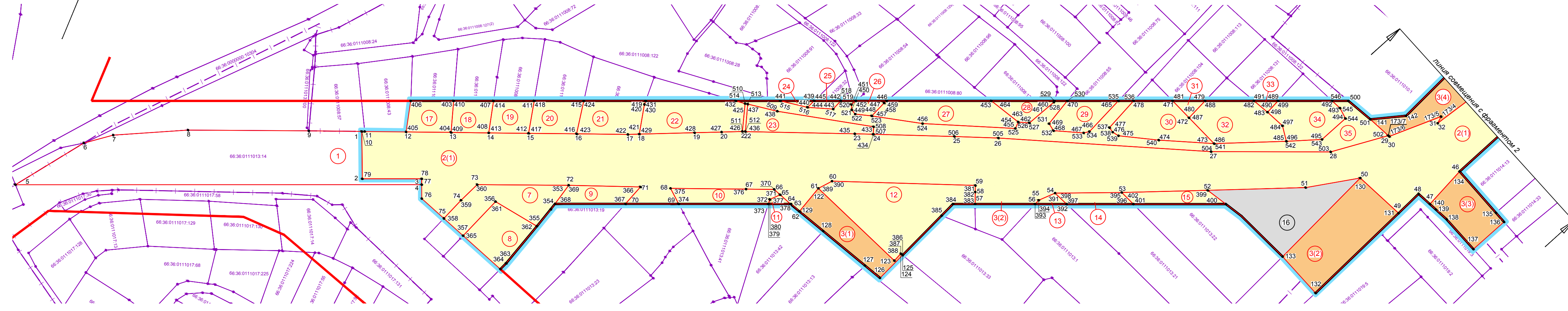
Начальник отдела  
ОИиП а. д. и ж. д.



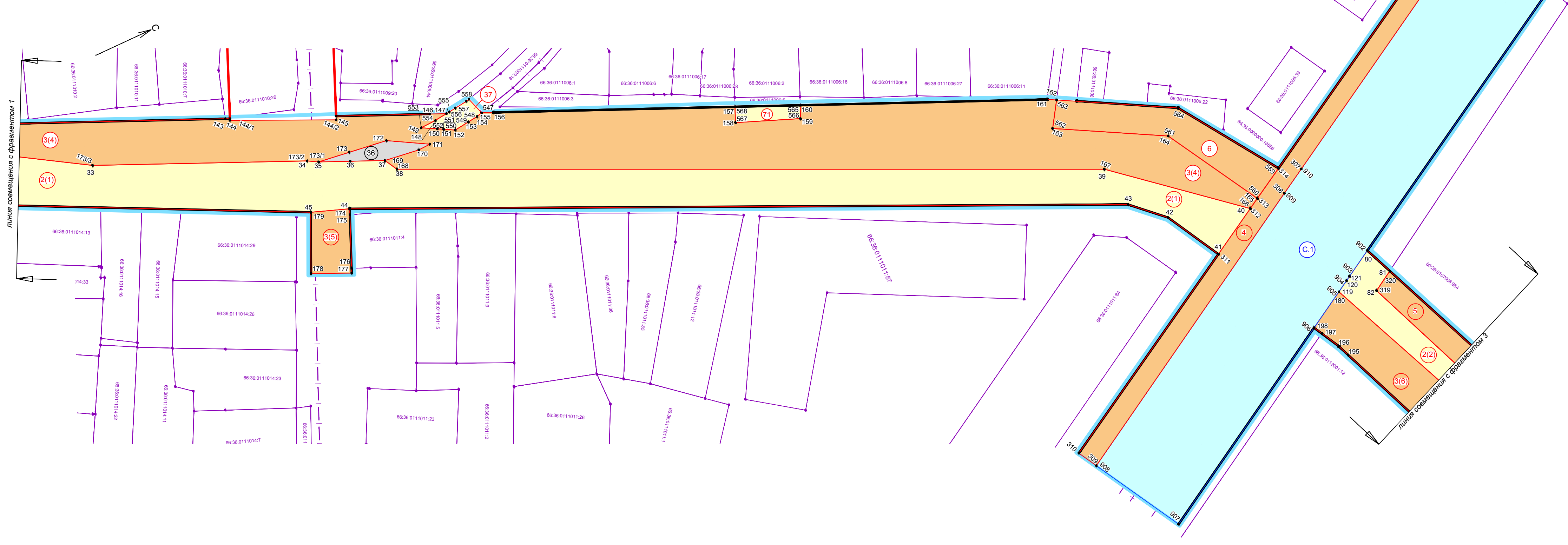
В.Ю. Меденников

**Екатеринбург, 2021**

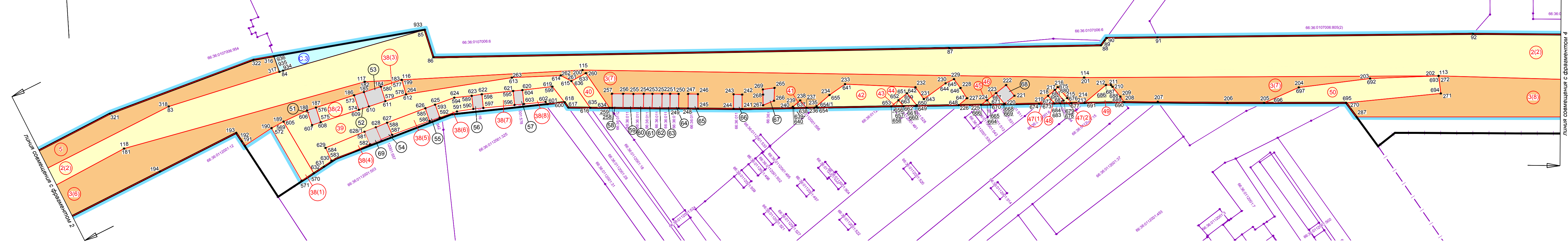
Фрагмент 1



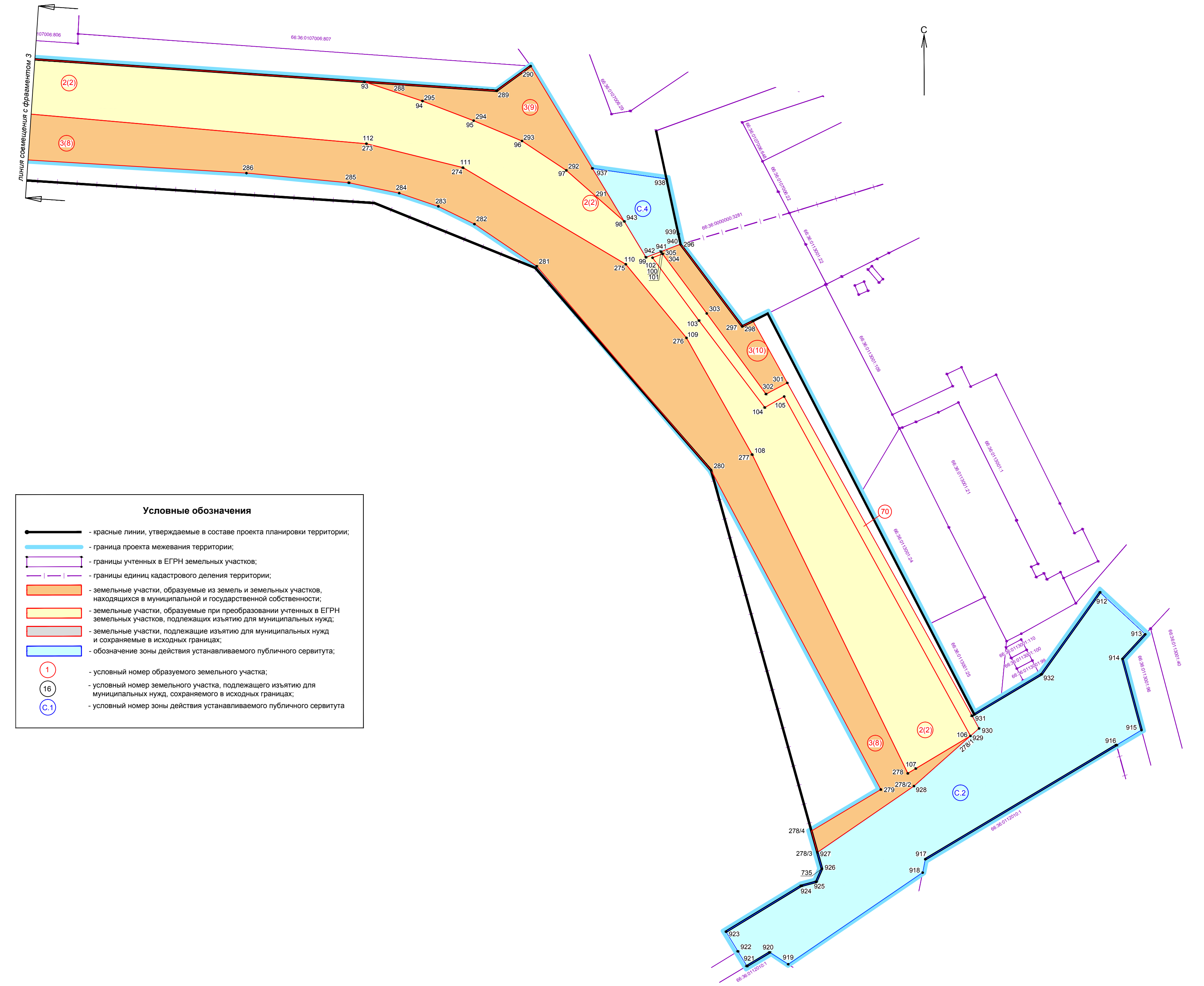
Фрагмент 2



Фрагмент 3



Фрагмент 4



**Условные обозначения**

- красные линии, утвержденные в составе проекта планировки территории;
- границы проекта межевания территории;
- границы земельных участков в ЕГРН;
- границы единиц кадастрового деления территории;
- земельные участки, образуемые из земель и земельных участков, находящихся в муниципальной и государственной собственности;
- земельные участки, образуемые при преобразовании земельных участков в ЕГРН;
- земельные участки, подлежащие изъятию для муниципальных нужд, и сохраняемые в исходных границах;
- обозначение зоны действия устанавливаемого публичного сервитута;
- условный номер образуемого земельного участка;
- условный номер земельного участка, подлежащего изъятию для муниципальных нужд, сохраняемого в исходных границах;
- условный номер зоны действия устанавливаемого публичного сервитута

Имя, И.подл., Подп. и дата, Взам. инв. N

7018/1П-ДПТ2.1-Г.1				
Дорожно-транспортная инфраструктура г. Верхняя Пышма. Автодорога по ул. Красных Партизан.				
Имя	Колуч.	Лист	№ док.	Полость
Разраб.	Зверев	11.21	11.21	11.21
Пров.	Николаев	11.21	11.21	11.21
Том 2. Проект межевания территории для размещения линейного объекта. Раздел 1. Основная часть проекта межевания территории. Графическая часть.				
Чертеж межевания территории на период подготовки.			М 1:1000	ОАО УРАЛПИТОБРАНС 2021
Гип	Николаев	11.21	11.21	11.21
Стадия			Лист	Листов
ДПТ			1	2



ОАО “УРАЛГИПРОТРАНС”

**Дорожно-транспортная инфраструктура  
г. Верхняя Пышма.  
Автодорога по ул. Красных Партизан**

**Том 2. Проект межевания территории  
для размещения линейного объекта**

**Основная (утверждаемая) часть  
проекта межевания территории**

**Раздел 2. Проект межевания территории. Текстовая часть**

**7018/1П-ДПТ2.1-Т**

Главный инженер проекта



Ю.М. Николаев

Начальник отдела  
ОИиП а. д. и ж. д.



В.Ю. Меденников

**Екатеринбург, 2021**



# 1 Исходные данные

Проектом межевания территории для размещения линейного объекта «Дорожно-транспортная инфраструктура г. Верхняя Пышма. Автодорога по ул. Красных Партизан» (далее – Объекта) предусмотрено формирование земельных участков, предназначенных для размещения объектов капитального строительства, а также определен перечень земельных участков, подлежащих изъятию для муниципальных нужд в целях размещения дорожно-транспортной инфраструктуры.

Исходными данными для разработки документации по планировке территории для размещения Объекта являются:

1. Техническое задание на разработку документации по планировке территории;

2. Технические отчеты по инженерным изысканиям, выполненным ОАО «Уралгипротранс» в 2018 году:

- инженерно-геодезическим (док. № 7018/1П-ИГДИ);
- инженерно-гидрометеорологическим (док. № 7018/1П-ИГМИ);
- инженерно-геологическим (док. № 7018/1П-ИГИ);
- инженерно-экологическим (док. № 7018/1П-ИЭИ).

3. Сведения Единого государственного реестра недвижимости;

4. Генеральный план городского округа Верхняя Пышма Свердловской области применительно к территории города Верхняя Пышма, утвержденный Решением Думы городского округа Верхняя Пышма от 29.05.2017 года № 58/1 (в действующей редакции);

5. Правила землепользования и застройки на территории городского округа Верхняя Пышма Свердловской области, утвержденных Решением Думы городского округа Верхняя Пышма от 30.04.2009 г. № 5/14 (в действующей редакции);

6. Проект планировки территории и проект межевания территории «Проект планировки территории в границах улиц Петрова - Октябрьская - Клара Цеткин города Верхняя Пышма», утвержденный постановлением администрации городского округа Верхняя Пышма от 28.09.2015 № 1534 (с изм. от 14.04.2021 № 293);

7. Документация по планировке территории «Дорожно-транспортная инфраструктура г. Верхняя Пышма. Транспортный узел от ул. Красных Партизан до ул. Октябрьская», утвержденная постановлением администрации городского округа Верхняя Пышма от 09.06.2021 № 476.

В качестве топографической основы использованы материалы инженерно-геодезических изысканий, выполненных ОАО «Уралгипротранс» в 2018 году (документ № 7018/1П-ИГДИ).

Взам. инв. N	Подпись и дата	Инв. N подл.							Лист
			7018/1П-ДПТ2.1-Т.ПЗ						
Изм.	Колуч	Лист	Ндок.	Подпись	Дата				

## 2 Сведения о земельных участках

В соответствии с решениями основной (утверждаемой) части проекта планировки территории произведено формирование земельных участков в границах зоны планируемого размещения линейного объекта, предназначенных для размещения дорожно-транспортной инфраструктуры, а также определен перечень земельных участков, подлежащих изъятию для муниципальных нужд.

В целях размещения линейного объекта предполагается изъятие земельных участков, находящихся в частной собственности граждан, юридических лиц, а также находящихся в государственной или муниципальной собственности, обремененных правами третьих лиц.

Земельные участки, образуемые и изменяемые в соответствии с настоящим проектом межевания территории, находятся в границах муниципального образования городской округ Верхняя Пышма, на территории населенного пункта город Верхняя Пышма и относятся к категории земель – земли населенных пунктов.

На территории проектирования отсутствуют существующие и планируемые природные экологические и особо охраняемые природные территории федерального, регионального и местного значения. Выявленных запасов полезных ископаемых на территории проектирования не установлено.

Площади образуемых и изменяемых земельных участков подлежат уточнению при выполнении кадастровых работ и выносе в натуру границ земельных участков.

Общая площадь земель (территорий), расположенных в границах проекта межевания территории, составляет 9.9205 га, из них:

- 3.0538 га – земельные участки, образуемые из земель государственной собственности;
- 5.2670 га – земельные участки, образуемые при преобразовании учтенных в ЕГРН земельных участков, подлежащих изъятию для муниципальных нужд;
- 1.5997 га – устанавливаемый сервитут (публичный сервитут).

Изм.	Колуч	Лист	Ндок.	Подпись	Дата	Инв. N подл.	Подпись и дата	Взам. инв. N	7018/1П-ДПТ2.1-Т.ПЗ	Лист
										3

## 2.1 Перечень земельных участков, подлежащих изъятию для муниципальных нужд

Перечень учтенных в ЕГРН земельных участков, в отношении которых предполагается изъятие для муниципальных нужд в целях размещения дорожно-транспортной инфраструктуры, в том числе сведения об адресах (описании местоположения), изымаемой площади, сведения о правообладателях приведены в таблице 1.

Таблица 1

№ п/п	Кадастровый номер	Адрес (описание местоположения)	Площадь общая, м <sup>2</sup>	Площадь изъятия, м <sup>2</sup>	Сведения о правообладателях
1	2	3	4	5	6
<b>Квартал 66:36:0000000</b>					
1	ЕЗ 66:36:0000000:136 (входящие 66:36:0111013:14, 66:36:0111010:4, 66:36:0111011:8, 66:36:0111014:19, 66:36:0112001:10, 66:36:0107006:4)*	Свердловская обл, г Верхняя Пышма, от предельного столбика стрелочного перевода № 115 ОАО "Уралэлектромедь" (ПКО) до промышленной площадки ОАО "Уралредмет" (ПК23) и на промплощадке "Уралредмет" по адресу: г.Верхняя Пышма, ул. Петрова, 59	38187	38187	Собственность ОАО «Уралредмет»
2	ЕЗ 66:36:0000000:213 (входящий 66:36:0111009:18)	обл. Свердловская, г. Верхняя Пышма, ул. Осипенко, 1, ж/д от ул. Красных Партизан до промплощадки ОАО "Уралэлектромедь"	2 036	114	Собственность ОАО «Уралэлектромедь»
<b>Итого по кварталу:</b>				<b>38301</b>	
<b>Квартал 66:36:0111013</b>					
3	66:36:0111013:41	Свердловская обл., г Верхняя Пышма, ул. Пионерская, 2д	938	938	Частная собственность
4	66:36:0111013:42	обл. Свердловская, г. Верхняя Пышма, ул. Пионерская, дом 2г	657	657	Частная собственность
5	66:36:0111013:43	обл. Свердловская, г. Верхняя Пышма, ул. Пионерская, дом 1	1066	1066	Частная собственность
6	66:36:0111013:1	обл. Свердловская, г. Верхняя Пышма, ул. Красных партизан, дом 25	2269	2269	Частная собственность
7	66:36:0111013:21	обл. Свердловская, г. Верхняя Пышма, ул. Красных партизан, дом 27	1248	1248	Частная собственность
8	66:36:0111013:22	обл. Свердловская, г. Верхняя Пышма, ул. Красных партизан, дом 29	1296	1296	Частная собственность
9	66:36:0111013:29	обл. Свердловская, г. Верхняя Пышма, ул. Красных партизан, дом 31	751	751	Частная собственность
<b>Итого по кварталу:</b>				<b>8225</b>	

Взам. инв. N	
Подпись и дата	
Инв. N подл.	

Изм.	Колуч	Лист	Ндок.	Подпись	Дата	<b>7018/1П-ДПТ2.1-Т.ПЗ</b>	Лист
							4

Таблица 1. Продолжение

№ п/п	Кадастровый номер	Адрес (описание местоположения)	Площадь общая, м <sup>2</sup>	Площадь изъятия, м <sup>2</sup>	Сведения о правообладате- лях
1	2	3	4	5	6
<b>Квартал 66:36:0111008</b>					
10	66:36:111008:44 (входящие 66:36:0111008:45, 66:36:0111008:46)	Свердловская область, г. Верх- няя Пышма, проспект Успен- ский, 1 б/1, ССК "Рудник", уч. №5	567	567	Частная собст- венность
11	66:36:0111008:25	Свердловская область, г. Верх- няя Пышма, проспект Успенский, 1 б/1, ССК "Рудник", уч.№6	545	545	Частная собст- венность
12	66:36:0111008:26	Свердловская область, г. Верх- няя Пышма, проспект Успенский, 1 б/1, ССК "Рудник", уч.№9	584	584	Частная собст- венность
13	66:36:0111008:42	Свердловская область, г. Верх- няя Пышма, проспект Успен- ский, 1 б/1, ССК "Рудник", уч. №10	657	657	Частная собст- венность
14	66:36:0111008:47	Свердловская область, г. Верх- няя Пышма, проспект Успен- ский, 1 б/1, ССК "Рудник", уч.№11	640	640	Частная собст- венность
15	66:36:0111008:126	Свердловская область, г. Верх- няя Пышма, проспект Успен- ский, 1 б/1, ССК "Рудник", уч. № 12	649	649	Частная собст- венность
16	ЕЗ 66:36:0111008:27 (входящий 66:36:0111008:29)	Свердловская область, г. Верх- няя Пышма, проспект Успен- ский, 1 б/1, ССК "Рудник", уч.№13	865	320	Частная собст- венность
17	66:36:0111008:91	Свердловская область, г. Верх- няя Пышма, проспект Успен- ский, 1 б/1, ССК "Рудник", уч.№33	751	751	Частная собст- венность
18	ЕЗ 66:36:0111008:31 (входящий 66:36:0111008:32)	Свердловская область, г. Верх- няя Пышма, проспект Успен- ский, 1 б/1, ССК "Рудник", уч.№34	578	109	Частная собст- венность
19	66:36:0111008:54	Свердловская область, г. Верх- няя Пышма, проспект Успен- ский, 1 б/1, ССК "Рудник", уч. №14	700	700	Частная собст- венность
20	66:36:0111008:80	Свердловская область, г. Верх- няя Пышма, проспект Успен- ский, 1 б/1, ССК "Рудник", уч. №15	794	794	Частная собст- венность
21	66:36:0111008:124	обл. Свердловская, г. Верхняя Пышма, ул. Советская, 1б, ССК "Рудник", уч.№52	541	541	Частная собст- венность
22	66:36:0111008:55	Свердловская область, г. Верх- няя Пышма, проспект Успен- ский, 1 б/1, ССК "Рудник", уч. №16	810	810	Частная собст- венность

Инд. № подл.	Подпись и дата	Взам. инв. №

Изм.	Колуч	Лист	Ндоку.	Подпись	Дата	<b>7018/1П-ДПТ2.1-Т.ПЗ</b>	Лист
							5

Таблица 1. Продолжение

№ п/п	Кадастровый номер	Адрес (описание местоположения)	Общая площадь, м <sup>2</sup>	Площадь изъятия, м <sup>2</sup>	Сведения о правообладате- лях
1	2	3	4	5	6
<b>Квартал 66:36:0111008</b>					
23	ЕЗ 66:36:0111008:85 (входящие 66:36:0111008:86, 66:36:0111008:87)	Свердловская область, г. Верх- няя Пышма, проспект Успен- ский, 1 б/1, ССК "Рудник", уч.№17	540	540	Частная собст- венность
24	66:36:0111008:104	Свердловская область, г. Верх- няя Пышма, проспект Успен- ский, 1 б/1, ССК "Рудник", уч.№19	435	435	Частная собст- венность
25	66:36:0111008:93	Свердловская область, г. Верх- няя Пышма, проспект Успен- ский, 1 б/1, ССК "Рудник", уч.№21	560	560	Частная собст- венность
26	66:36:0111008:131	Свердловская область, г. Верх- няя Пышма, проспект Успен- ский, 1 б/1, ССК "Рудник", уч. № 23	420	420	Частная собст- венность
27	66:36:0111008:41	Свердловская область, г. Верх- няя Пышма, проспект Успен- ский, 1 б/1, ССК "Рудник", уч. №22	460	460	Частная собст- венность
28	ЕЗ 66:36:0111008:9 (входящий 66:36:0111008:122)	Свердловская область, г. Верх- няя Пышма, проспект Успен- ский, 1 б/1, ССК "Рудник"	8714	1367	Сведения о пра- вообладателях отсутствуют
<b>Итого по кварталу:</b>				<b>11449</b>	
<b>Квартал 66:36:0110011</b>					
29	66:36:0111011:32	обл. Свердловская, г. Верхняя Пышма, ул. Осипенко, 1, от ул. Красных Партизан до промплощ. ОАО "Уралэлектромедь".	161	161	Собственность ОАО «Уралэлек- тромедь»
<b>Итого по кварталу:</b>				<b>161</b>	
<b>Квартал 66:36:0112001</b>					
30	ЕЗ 66:36:0112001:30 (входящие 66:36:0112001:31, 66:36:0112001:32, 66:36:0112001:33)	обл. Свердловская, г. Верхняя Пышма, по ул. Петрова	1444	981	Постоянное (бессрочное) пользование
31	66:36:0112001:29	обл. Свердловская, г. Верхняя Пышма, по ул. Петрова, земли общего пользования	2087	1319	Постоянное (бессрочное) пользование
32	66:36:0112001:18	обл. Свердловская, г. Верхняя Пышма, в районе школы- интернат, ГСК 216	5442	130	Сведения о пра- вообладателях отсутствуют
33	66:36:0112001:561	Свердловская область, г. Верх- няя Пышма, ГСК № 46 ул. Пет- рова, бокс № 50а	31	31	Частная собст- венность
34	66:36:0112001:559	Свердловская область, г. Верх- няя Пышма, ул. Петрова, ГСК № 46, бокс № 54	35	35	Частная собст- венность
35	66:36:0112001:558	Свердловская обл., г. Верхняя Пышма, ГСК № 46 по ул. Энту- зиастов, гаражный бокс № 55	58	58	Частная собст- венность

Изм. И подгл.	Взам. инв. N
	Подпись и дата

Изм.	Колуч	Лист	Ндоку.	Подпись	Дата	<b>7018/1П-ДПТ2.1-Т.ПЗ</b>	Лист
							6

Таблица 1. Продолжение

№ п/п	Кадастровый номер	Адрес (описание местоположения)	Общая площадь, м <sup>2</sup>	Площадь изъятия, м <sup>2</sup>	Сведения о правообладате- лях
1	2	3	4	5	6
<b>Квартал 66:36:0112001</b>					
36	66:36:0112001:557	Свердловская обл., г. Верхняя Пышма, ул. Петрова, ГСК № 46, бокс № 39	35	35	Частная собственность
37	66:36:0112001:542	Свердловская обл., г. Верхняя Пышма, ГСК № 46 ул. Петрова, бокс № 34	31	31	Частная собственность
38	66:36:0112001:516	Свердловская область, г. Верхняя Пышма, ул. Петрова, ГСК № 46, бокс № 30	30	30	Частная собственность
39	66:36:0112001:578	Свердловская область, г. Верхняя Пышма, ул. Петрова, ГСК № 46, бокс № 26	28	28	Частная собственность
40	66:36:0112001:549	Свердловская область, г. Верхняя Пышма, район ул. Победы, ГСК № 125, бокс № 1	34	34	Частная собственность
41	66:36:0112001:537	Свердловская область, г. Верхняя Пышма, район ул. Победы, ГСК № 125, гараж № 2	31	31	Частная собственность
42	66:36:0112001:534	Свердловская область, г. Верхняя Пышма, ул. Победы, ГСК 125, гараж №3	32	32	Частная собственность
43	66:36:0112001:550	Свердловская область, г. Верхняя Пышма, район ул. Победы, ГСК № 125, бокс № 4	27	27	Частная собственность
44	66:36:0112001:538	Свердловская область, г. Верхняя Пышма, район ул. Победы, ГСК № 125, бокс № 5	30	30	Частная собственность
45	66:36:0112001:536	Свердловская область, г. Верхняя Пышма, ул. Победы, ГСК 125, гараж № 6	25	25	Частная собственность
46	66:36:0112001:525	Свердловская область, г. Верхняя Пышма, район ул.Победы, ГСК №125, бокс №7	27	27	Частная собственность
47	66:36:0112001:535	Свердловская область, г. Верхняя Пышма, район ул. Победы, ГСК № 125, бокс № 9	31	31	Частная собственность
48	66:36:0112001:541	Свердловская область, г. Верхняя Пышма, район ул. Победы, (ГСК № 125), бокс № 14	27	27	Частная собственность
49	66:36:0112001:540	Свердловская область, г. Верхняя Пышма, ГСК 125, район ул. Победы, гаражный бокс № 17	35	35	Частная собственность
50	66:36:0112001:556	Свердловская область, г. Верхняя Пышма, ул. Энтузиастов, ГСК № 21, бокс 112	32	32	Частная собственность
51	66:36:0112001:13	обл. Свердловская, г. Верхняя Пышма, ул. Энтузиастов	4277	537	Аренда ГСК № 21 (а, в)
52	66:36:0112001:491	Свердловская область, г. Верхняя Пышма, ул. Энтузиастов, (ГСК № 21 (а,в), бокс № 78	33	33	Частная собственность
53	66:36:0112001:528	Свердловская область, г. Верхняя Пышма, ул. Энтузиастов, ГСК 21 а, в, бокс 79	36	36	Частная собственность

Взам. инв. N	
Подпись и дата	
Инв. N подл.	

						<b>7018/1П-ДПТ2.1-Т.ПЗ</b>	Лист
							7
Изм.	Колуч	Лист	Ндоку.	Подпись	Дата		

Таблица 1. Продолжение

№ п/п	Кадастровый номер	Адрес (описание местоположения)	Общая площадь, м <sup>2</sup>	Площадь изъятия, м <sup>2</sup>	Сведения о правообладате- лях
1	2	3	4	5	6
<b>Квартал 66:36:0112001</b>					
54	66:36:0112001:513	Свердловская область, г. Верхняя Пышма, ул. Энтузиастов, ГСК № 15, бокс № 35	29	29	Частная собственность
55	66:36:0112001:531	Свердловская область, г. Верхняя Пышма, район ул. Энтузиастов, ГСК №15, гаражный бокс № 36	33	33	Частная собственность
56	66:36:0112001:511	Свердловская область, г. Верхняя Пышма, ул. Энтузиастов, ГСК № 15, гараж № 37	38	38	Частная собственность
57	66:36:0112001:694	Российская Федерация, Свердловская область, городской округ Верхняя Пышма, г. Верхняя Пышма, ул. Пролетарская, ГСК № 14, земельный участок № 43	27	27	Частная собственность
58	66:36:0112001:6	обл. Свердловская, г. Верхняя Пышма, ГСК № 14, ул. Пролетарская	2434	32	Постоянное (бессрочное) пользование
59	66:36:0112001:15	обл. Свердловская, г. Верхняя Пышма, ПК - ГСК № 5, ул. Энтузиастов, дом 1	3084	86	Аренда ПК ГСК № 5
60	66:36:0112001:493	Свердловская обл., г. Верхняя Пышма, ул. Победы	5361	659	Частная собственность
61	66:36:0112001:747	Российская Федерация, Свердловская область, городской округ Верхняя Пышма, г. Верхняя Пышма, ГСК № 46 ул. Петрова, земельный участок № 40	35	35	Частная собственность
<b>Итого по кварталу:</b>				<b>4554</b>	
<b>Квартал 66:36:0113001</b>					
62	66:36:0113001:105	Свердловская область, г. Верхняя Пышма, ул. Пролетарская	1050	1050	Аренда ОАО «МРСК Урала»
<b>Итого по кварталу:</b>				<b>1050</b>	
<b>Квартал 66:36:0111006</b>					
63	66:36:0111006:5	обл. Свердловская, г. Верхняя Пышма, ул. Красных партизан, дом 49	222	222	Аренда физ. лиц
<b>Итого по кварталу:</b>				<b>222</b>	

Изъятие земельных участков с кадастровыми номерами 66:36:0000000:136, 66:36:0111013:114, 66:36:0111013:113, 66:36:0111013:19, расположенных в границах настоящего проекта, предусматривается документацией по планировке территории «Дорожно-транспортная инфраструктура г. Верхняя Пышма. Транспортный узел от ул. Красных Партизан до ул. Октябрьская» (док. № 7019/1П-ДПТ), утвержденной постановлением администрации городского округа Верхняя Пышма от 09.06.2021 № 476.

Земельные участки с кадастровыми номерами 66:36:0000000:13588, 66:36:0107006:954, расположенные в границах разработки проекта межевания территории, находится в муниципальной собственности.

Взам. инв. N	
Подпись и дата	
Инв. N подл.	

Изм.	Колуч	Лист	Ндоку.	Подпись	Дата



Таблица 2.1. Продолжение

№	Условный № ЗУ	Кадастровый номер исходного ЗУ/ номер кадастрового квартала	Площадь, м <sup>2</sup>	Категория земель	Вид разрешённого использования земельного участка	Способ формирования
<b>Квартал 66:36: 0111013</b>						
7	7	66:36: 0111013:114	490	Земли населённых пунктов	Земельные участки (территории) общего пользования (12.0)	при разделе, либо при разделе с сохранением исходного земельного участка в изменённых границах
8	8	66:36: 0111013:113	382	Земли населённых пунктов	Земельные участки (территории) общего пользования (12.0)	при разделе, либо при разделе с сохранением исходного земельного участка в изменённых границах
9	9	66:36: 0111013:19	192	Земли населённых пунктов	Земельные участки (территории) общего пользования (12.0)	при разделе, либо при разделе с сохранением исходного земельного участка в изменённых границах
10	10	66:36:0111013:41	225	Земли населённых пунктов	Земельные участки (территории) общего пользования (12.0)	при разделе, либо при перераспределении с землями государственной собственности
11	11	66:36:0111013:42	18	Земли населённых пунктов	Земельные участки (территории) общего пользования (12.0)	при разделе, либо при перераспределении с землями государственной собственности
12	12	66:36:0111013:43	983	Земли населённых пунктов	Земельные участки (территории) общего пользования (12.0)	при разделе, либо при перераспределении с землями государственной собственности
13	13	66:36:0111013:1	29	Земли населённых пунктов	Земельные участки (территории) общего пользования (12.0)	при разделе, либо при перераспределении с землями государственной собственности
14	14	66:36:0111013:21	114	Земли населённых пунктов	Земельные участки (территории) общего пользования (12.0)	при разделе, либо при перераспределении с землями государственной собственности
15	15	66:36:0111013:22	174	Земли населённых пунктов	Земельные участки (территории) общего пользования (12.0)	при разделе, либо при перераспределении с землями государственной собственности
16	16	66:36:0111013:29	751	Земли населённых пунктов	Земельные участки (территории) общего пользования (12.0)	изменение ВРИ
<b>Итого по кварталу:</b>			<b>3358</b>			

Взам. инв. N	
Подпись и дата	
Инв. N подл.	

Изм.	Колуч	Лист	Ндок.	Подпись	Дата	<b>7018/1П-ДПТ2.1-Т.ПЗ</b>	Лист
							10

Таблица 2.1. Продолжение

№	Условный № ЗУ	Кадастровый номер исходного ЗУ/ номер кадастрового квартала	Площадь, м <sup>2</sup>	Категория земель	Вид разрешённого использования земельного участка	Способ формирования
<b>Квартал 66:36: 0111008</b>						
17	17	66:36:0111008:44 (ЕЗ)	208	Земли населённых пунктов	Земельные участки (территории) общего пользования (12.0)	при разделе ЕЗ
18	18	66:36:0111008:25	186	Земли населённых пунктов	Земельные участки (территории) общего пользования (12.0)	при разделе, либо при перераспределении с землями государственной собственности
19	19	66:36:0111008:26	196	Земли населённых пунктов	Земельные участки (территории) общего пользования (12.0)	при разделе, либо при перераспределении с землями государственной собственности
20	20	66:36:0111008:42	241	Земли населённых пунктов	Земельные участки (территории) общего пользования (12.0)	при разделе, либо при перераспределении с землями государственной собственности
21	21	66:36:0111008:47	312	Земли населённых пунктов	Земельные участки (территории) общего пользования (12.0)	при разделе, либо при перераспределении с землями государственной собственности
22	22	66:36:0111008:126	488	Земли населённых пунктов	Земельные участки (территории) общего пользования (12.0)	при разделе, либо при перераспределении с землями государственной собственности
23	23	66:36:0111008:27 (ЕЗ)	320	Земли населённых пунктов	Земельные участки (территории) общего пользования (12.0)	при разделе ЕЗ
24	24	66:36:0111008:91	16	Земли населённых пунктов	Земельные участки (территории) общего пользования (12.0)	при разделе, либо при перераспределении с землями государственной собственности
25	25	66:36:0111008:31 (ЕЗ)	30	Земли населённых пунктов	Земельные участки (территории) общего пользования (12.0)	при разделе ЕЗ
26	26	66:36:0111008:54	57	Земли населённых пунктов	Земельные участки (территории) общего пользования (12.0)	при разделе, либо при перераспределении с землями государственной собственности
27	27	66:36:0111008:80	448	Земли населённых пунктов	Земельные участки (территории) общего пользования (12.0)	при разделе, либо при перераспределении с землями государственной собственности
<b>Итого:</b>			<b>2502</b>			

Инд. N подл.	Взам. инв. N
	Подпись и дата

Изм.	Колуч	Лист	Ндок.	Подпись	Дата	<b>7018/1П-ДПТ2.1-Т.ПЗ</b>	Лист
							11

Таблица 2.1. Продолжение

№	Условный № ЗУ	Кадастровый номер исходного ЗУ/ номер кадастрового квартала	Площадь, м <sup>2</sup>	Категория земель	Вид разрешённого использования земельного участка	Способ формирования
<b>Квартал 66:36: 0111008</b>						
28	28	66:36:0111008:124	122	Земли населённых пунктов	Земельные участки (территории) общего пользования (12.0)	при разделе, либо при перераспределении с землями государственной собственности
29	29	66:36:0111008:55	221	Земли населённых пунктов	Земельные участки (территории) общего пользования (12.0)	при разделе, либо при перераспределении с землями государственной собственности
30	30	66:36:0111008:85 (ЕЗ)	429	Земли населённых пунктов	Земельные участки (территории) общего пользования (12.0)	при разделе ЕЗ
31	31	66:36:0111008:104	41	Земли населённых пунктов	Земельные участки (территории) общего пользования (12.0)	при разделе, либо при перераспределении с землями государственной собственности
32	32	66:36:0111008:93	475	Земли населённых пунктов	Земельные участки (территории) общего пользования (12.0)	при разделе, либо при перераспределении с землями государственной собственности
33	33	66:36:0111008:131	20	Земли населённых пунктов	Земельные участки (территории) общего пользования (12.0)	при разделе, либо при перераспределении с землями государственной собственности
34	34	66:36:0111008:41	349	Земли населённых пунктов	Земельные участки (территории) общего пользования (12.0)	при разделе, либо при перераспределении с землями государственной собственности
35	35	66:36:0111008:9 (ЕЗ)	1367	Земли населённых пунктов	Земельные участки (территории) общего пользования (12.0)	при разделе ЕЗ, либо при разделе с сохранением исходного земельного участка в измененных границах
		<b>Итого:</b>	<b>3024</b>			
		<b>Итого по кварталу:</b>	<b>5526</b>			
<b>Квартал 66:36:0111011</b>						
36	36	66:36:0111011:32	161	Земли населённых пунктов	Земельные участки (территории) общего пользования (12.0)	изменение ВРИ
		<b>Итого по кварталу:</b>	<b>161</b>			

Взам. инв. N	
Подпись и дата	
Инв. N подл.	

Таблица 2.1. Продолжение

№	Условный № ЗУ	Кадастровый номер исходного ЗУ/ номер кадастрового квартала	Площадь, м <sup>2</sup>	Категория земель	Вид разрешённого использования земельного участка	Способ формирования
<b>Квартал 66:36: 0111009</b>						
37	37	66:36:0000000:213 (ЕЗ)	114	Земли населённых пунктов	Земельные участки (территории) общего пользования (12.0)	при разделе ЕЗ, либо при разделе с сохранением исходного земельного участка в изменённых границах
		<b>Итого по кварталу:</b>	<b>114</b>			
<b>Квартал 66:36: 0112001</b>						
38	38	66:36:0112001:30 (ЕЗ)	946	Земли населённых пунктов	Земельные участки (территории) общего пользования (12.0)	при разделе ЕЗ, либо при разделе с сохранением исходного земельного участка в изменённых границах
39	39	66:36:0112001:29	1319	Земли населённых пунктов	Земельные участки (территории) общего пользования (12.0)	при разделе, либо при разделе с сохранением исходного земельного участка в изменённых границах
40	40	66:36:0112001:18	130	Земли населённых пунктов	Земельные участки (территории) общего пользования (12.0)	при разделе, либо при разделе с сохранением исходного земельного участка в изменённых границах
41	41	66:36:0112001:556	12	Земли населённых пунктов	Земельные участки (территории) общего пользования (12.0)	при разделе, либо при перераспределении с землями государственной собственности
42	42	66:36:0112001:13	537	Земли населённых пунктов	Земельные участки (территории) общего пользования (12.0)	при разделе, либо при разделе с сохранением исходного земельного участка в изменённых границах
43	43	66:36:0112001:491	8	Земли населённых пунктов	Земельные участки (территории) общего пользования (12.0)	при разделе, либо при перераспределении с землями государственной собственности
44	44	66:36:0112001:528	28	Земли населённых пунктов	Земельные участки (территории) общего пользования (12.0)	при разделе, либо при перераспределении с землями государственной собственности
45	45	66:36:0112001:513	5	Земли населённых пунктов	Земельные участки (территории) общего пользования (12.0)	при разделе, либо при перераспределении с землями государственной собственности
		<b>Итого:</b>	<b>2985</b>			

Взам. инв. N	
Подпись и дата	
Инв. N подл.	

Таблица 2.1. Продолжение

№	Условный № ЗУ	Кадастровый номер исходного ЗУ/ номер кадастрового квартала	Площадь, м <sup>2</sup>	Категория земель	Вид разрешённого использования земельного участка	Способ формирования
<b>Квартал 66:36: 0112001</b>						
46	46	66:36:0112001:531	24	Земли населённых пунктов	Земельные участки (территории) общего пользования (12.0)	при разделе, либо при перераспределении с землями государственной собственности
47	47	66:36:0112001:6	32	Земли населённых пунктов	Земельные участки (территории) общего пользования (12.0)	при разделе, либо при разделе с сохранением исходного земельного участка в измененных границах
48	48	66:36:0112001:694	25	Земли населённых пунктов	Земельные участки (территории) общего пользования (12.0)	при разделе, либо при перераспределении с землями государственной собственности
49	49	66:36:0112001:15	86	Земли населённых пунктов	Земельные участки (территории) общего пользования (12.0)	при разделе, либо при разделе с сохранением исходного земельного участка в измененных границах
50	50	66:36:0112001:493	659	Земли населённых пунктов	Земельные участки (территории) общего пользования (12.0)	при разделе, либо при разделе с сохранением исходного земельного участка в измененных границах
51	51	66:36:112001:561	31	Земли населённых пунктов	Земельные участки (территории) общего пользования (12.0)	изменение ВРИ
52	52	66:36:112001:559	35	Земли населённых пунктов	Земельные участки (территории) общего пользования (12.0)	изменение ВРИ
53	53	66:36:112001:558	58	Земли населённых пунктов	Земельные участки (территории) общего пользования (12.0)	изменение ВРИ
54	54	66:36:112001:557	35	Земли населённых пунктов	Земельные участки (территории) общего пользования (12.0)	изменение ВРИ
55	55	66:36:112001:542	31	Земли населённых пунктов	Земельные участки (территории) общего пользования (12.0)	изменение ВРИ
56	56	66:36:112001:516	30	Земли населённых пунктов	Земельные участки (территории) общего пользования (12.0)	изменение ВРИ
<b>Итого:</b>			<b>1046</b>			

Изм. № подл.	Взам. инв. №
	Подпись и дата

Изм.	Колуч	Лист	Ндок.	Подпись	Дата	<b>7018/1П-ДПТ2.1-Т.ПЗ</b>	Лист
							14

Таблица 2.1. Продолжение

№	Условный № ЗУ	Кадастровый номер исходного ЗУ/ номер кадастрового квартала	Площадь, м <sup>2</sup>	Категория земель	Вид разрешённого использования земельного участка	Способ формирования
<b>Квартал 66:36: 0112001</b>						
57	57	66:36:112001:578	28	Земли населённых пунктов	Земельные участки (территории) общего пользования (12.0)	изменение ВРИ
58	58	66:36:112001:549	34	Земли населённых пунктов	Земельные участки (территории) общего пользования (12.0)	изменение ВРИ
59	59	66:36:112001:537	31	Земли населённых пунктов	Земельные участки (территории) общего пользования (12.0)	изменение ВРИ
60	60	66:36:112001:534	32	Земли населённых пунктов	Земельные участки (территории) общего пользования (12.0)	изменение ВРИ
61	61	66:36:112001:550	27	Земли населённых пунктов	Земельные участки (территории) общего пользования (12.0)	изменение ВРИ
62	62	66:36:112001:538	30	Земли населённых пунктов	Земельные участки (территории) общего пользования (12.0)	изменение ВРИ
63	63	66:36:112001:536	25	Земли населённых пунктов	Земельные участки (территории) общего пользования (12.0)	изменение ВРИ
64	64	66:36:112001:525	27	Земли населённых пунктов	Земельные участки (территории) общего пользования (12.0)	изменение ВРИ
65	65	66:36:112001:535	31			изменение ВРИ
66	66	66:36:112001:541	27	Земли населённых пунктов	Земельные участки (территории) общего пользования (12.0)	изменение ВРИ
67	67	66:36:112001:540	35	Земли населённых пунктов	Земельные участки (территории) общего пользования (12.0)	изменение ВРИ
68	68	66:36:112001:511	38	Земли населённых пунктов	Земельные участки (территории) общего пользования (12.0)	изменение ВРИ
69	69	66:36:112001:747	35	Земли населённых пунктов	Земельные участки (территории) общего пользования (12.0)	изменение ВРИ
		<b>Итого:</b>	<b>400</b>			
		<b>Итого по кварталу:</b>	<b>4466</b>			

Инд. N подл.	Взам. инв. N
	Подпись и дата

Изм.	Колуч	Лист	Ндок.	Подпись	Дата	<b>7018/1П-ДПТ2.1-Т.ПЗ</b>	Лист
							15

Таблица 2.1. Продолжение

№	Условный № ЗУ	Кадастровый номер исходного ЗУ/ номер кадастрового квартала	Площадь, м <sup>2</sup>	Категория земель	Вид разрешённого использования земельного участка	Способ формирования
<b>Квартал 66:36:0113001</b>						
70	70	66:36:0113001:105	874	Земли населённых пунктов	Земельные участки (территории) общего пользования (12.0)	при перераспределении с землями государственной собственности, либо при разделе
		<b>Итого по кварталу:</b>	<b>874</b>			
<b>Квартал 66:36:0111006</b>						
71	71	66:36:0111006:5	135	Земли населённых пунктов	Земельные участки (территории) общего пользования (12.0)	при разделе, либо при перераспределении с землями государственной собственности
		<b>Итого по кварталу:</b>	<b>135</b>			

Каталог координат характерных точек границ образуемых земельных участков приведен в таблицах 3.1-3.52.

Изм.	Колуч	Лист	Ндок.	Подпись	Дата
Инва. N подл.	Подпись и дата	Взам. инв. N			

## 2.2.2 На расчетный срок

Сведения о земельных участках, подлежащих образованию в соответствии с проектом межевания территории на расчетный срок, приведены в таблице 2.2.

Таблица 2.2

№	Условный № ЗУ	Кадастровый номер исходного ЗУ/ номер кадастрового квартала	Площадь, м <sup>2</sup>	Категория земель	Вид разрешённого использования земельного участка	Способ формирования
<b>Квартал 66:36:0000000</b>						
1	72	66:36:0111008 66:36:0111013 66:36:0111010 66:36:0111019 66:36:0111014 66:36:0111009 66:36:0111011 66:36:0111006 66:36:0107006 66:36:0112001 66:36:0113001	83205	Земли населённых пунктов	Земельные участки (территории) общего пользования (12.0)	при объединении ЗУ № 2 – ЗУ № 71
		<b>ИТОГО:</b>	<b>83205</b>			

Каталог координат характерных точек границ образуемых земельных участков приведен в таблице 3.53.

Изм. № подл.	Подпись и дата	Взам. инв. №					<b>7018/1П-ДПТ2.1-Т.ПЗ</b>	Лист
							17	
Изм.	Колуч	Лист	№ док.	Подпись	Дата			

## 2.3 Каталог координат характерных точек границ образуемых земельных участков

### 2.3.1 На период подготовки строительства

Таблица 3.1

Условный номер		ЗУ № 1	
Номер точки	Координаты		Y
	X		
<b>ЗУ № 1</b>			
1	404997.44	1533030.29	
2	404980.57	1533037.58	
3	404989.53	1533058.87	
4	404987.40	1533059.77	
5	404926.14	1532914.15	
6	404951.35	1532932.36	
7	404958.65	1532941.74	
8	404971.74	1532967.80	
9	404989.67	1533011.20	
1	404997.44	1533030.29	
		<b>Площадь</b>	<b>2481 м<sup>2</sup></b>

Таблица 3.2

Условный номер		ЗУ № 2	
Номер точки	Координаты		Y
	X		
<b>ЗУ № 2(1)</b>			
10	404997.44	1533030.29	
11	404997.86	1533031.33	
12	405003.94	1533046.23	
13	405010.54	1533062.42	
14	405016.04	1533076.00	
15	405021.91	1533090.35	
16	405028.95	1533107.61	
17	405036.48	1533126.11	
18	405038.30	1533130.16	
19	405047.14	1533149.75	
20	405051.45	1533159.32	
21	405054.78	1533166.71	
22	405055.21	1533167.80	
23	405070.91	1533207.32	
24	405073.52	1533214.03	
25	405084.97	1533243.46	
26	405091.03	1533259.46	
27	405118.21	1533337.73	
28	405136.15	1533380.61	
29	405150.67	1533398.87	
30	405150.52	1533399.29	
31	405165.46	1533414.87	
32	405162.55	1533414.65	
33	405198.55	1533435.66	
34	405273.20	1533466.65	
35	405277.01	1533468.73	
36	405288.00	1533473.29	

Условный номер		ЗУ № 2	
Номер точки	Координаты		Y
	X		
<b>ЗУ № 2(1)</b>			
37	405300.08	1533478.31	
38	405302.93	1533483.16	
39	405546.89	1533590.47	
40	405591.25	1533626.16	
41	405573.31	1533637.04	
42	405561.57	1533616.84	
43	405549.67	1533606.20	
44	405280.61	1533489.63	
45	405266.68	1533484.93	
46	405148.58	1533429.78	
47	405132.41	1533424.06	
48	405134.38	1533418.48	
49	405124.44	1533414.19	
50	405131.26	1533395.18	
51	405119.61	1533377.02	
52	405103.86	1533342.37	
53	405090.13	1533311.87	
54	405079.84	1533288.06	
55	405074.83	1533283.27	
56	405072.92	1533282.57	
57	405063.88	1533261.03	
58	405068.23	1533259.27	
59	405070.58	1533258.32	
60	405050.51	1533206.31	
61	405045.87	1533202.49	
62	405034.76	1533199.15	
63	405036.19	1533195.10	

Взам. инв. N	
Подпись и дата	
Инв. N подл.	

Изм.	Колуч	Лист	Ндоку.	Подпись	Дата	<b>7018/1П-ДПТ2.1-Т.ПЗ</b>	Лист <b>18</b>
------	-------	------	--------	---------	------	----------------------------	-------------------

Таблица 3.2. Продолжение

Условный номер		ЗУ № 2	
Номер точки	Координаты		Y
	X		
<b>ЗУ № 2(1)</b>			
64	405036.07		1533194.80
65	405037.83		1533189.76
66	405038.85		1533186.86
67	405034.69		1533176.68
68	405023.59		1533149.51
69	405019.26		1533154.78
70	405011.24		1533135.68
71	405019.55		1533138.53
72	405009.34		1533112.56
73	404995.76		1533079.65
74	404987.71		1533076.19
75	404978.64		1533072.79
76	404982.41		1533061.89
77	404987.40		1533059.77
78	404989.53		1533058.87
79	404980.57		1533037.58
10	404997.44		1533030.29
<b>ЗУ № 2(2)</b>			
80	405625.24		1533658.40
81	405629.88		1533668.82
82	405622.32		1533673.66
83	405663.38		1533768.18
84	405676.86		1533822.44
85	405691.86		1533889.39
86	405678.82		1533892.67
87	405668.70		1534132.79
88	405665.73		1534203.38
89	405667.85		1534205.16
90	405669.03		1534206.13
91	405667.87		1534229.87
92	405660.67		1534376.66
93	405649.36		1534542.77
94	405642.04		1534564.85
95	405634.61		1534584.26
96	405626.87		1534602.64
97	405615.72		1534619.47
98	405596.33		1534641.49
99	405582.70		1534649.71
100	405584.86		1534655.41
101	405584.01		1534656.03
102	405582.54		1534652.20
103	405558.69		1534669.84
104	405525.67		1534694.82

Условный номер		ЗУ № 2	
Номер точки	Координаты		Y
	X		
<b>ЗУ № 2(2)</b>			
105	405529.84		1534702.20
106	405400.95		1534772.94
107	405386.72		1534749.14
108	405507.80		1534690.05
109	405552.11		1534665.10
110	405580.05		1534642.04
111	405616.76		1534580.26
112	405625.84		1534543.59
113	405642.10		1534359.50
114	405651.23		1534194.60
115	405668.74		1533961.66
116	405669.23		1533877.34
117	405669.41		1533860.03
118	405645.10		1533746.30
119	405609.17		1533668.30
120	405613.45		1533665.66
121	405615.15		1533664.62
80	405625.24		1533658.40
	<b>Площадь</b>		<b>35706 м<sup>2</sup></b>

Взам. инв. N	
Подпись и дата	
Инв. N подл.	

Изм.	Колуч	Лист	Ндок.	Подпись	Дата	<b>7018/1П-ДПТ2.1-Т.ПЗ</b>	Лист
							19

Таблица 3.3

Условный номер		ЗУ № 3	
Номер точки	Координаты		У
	X	Y	
<b>ЗУ № 3(1)</b>			
122	405045.87	1533202.49	
123	405031.43	1533240.60	
124	405034.92	1533241.85	
125	405034.65	1533242.74	
126	405023.06	1533238.09	
127	405025.26	1533230.84	
128	405031.42	1533210.70	
129	405034.94	1533199.21	
122	405045.87	1533202.49	
<b>ЗУ № 3(2)</b>			
130	405131.26	1533395.18	
131	405124.44	1533414.19	
132	405083.31	1533396.47	
133	405091.39	1533379.17	
130	405131.26	1533395.18	
<b>ЗУ № 3(3)</b>			
134	405148.58	1533429.78	
135	405139.26	1533449.02	
136	405137.19	1533453.29	
137	405122.83	1533446.43	
138	405129.46	1533432.38	
139	405131.38	1533426.98	
140	405132.41	1533424.06	
134	405148.58	1533429.78	
<b>ЗУ № 3(4)</b>			
141	405153.80	1533389.92	
142	405160.48	1533402.20	
143	405251.31	1533439.64	
144	405252.98	1533440.35	
144/1	405252.74	1533440.95	
144/2	405289.46	1533456.88	
145	405289.98	1533455.57	
146	405322.65	1533469.10	
147	405328.44	1533471.47	
148	405322.91	1533472.22	
149	405317.54	1533472.53	
150	405322.95	1533475.34	
151	405325.07	1533476.44	
152	405328.98	1533478.47	
153	405334.72	1533477.65	
154	405338.53	1533477.11	
155	405340.69	1533476.53	
156	405344.81	1533478.18	
157	405428.99	1533512.88	
158	405426.74	1533518.43	
159	405449.76	1533526.91	
160	405451.68	1533522.23	
161	405537.72	1533557.70	

Условный номер		ЗУ № 3	
Номер точки	Координаты		У
	X	Y	
<b>ЗУ № 3(4)</b>			
162	405540.91	1533559.31	
163	405535.22	1533568.57	
164	405573.91	1533588.66	
165	405595.21	1533623.76	
166	405591.25	1533626.16	
167	405546.89	1533590.47	
168	405302.93	1533483.16	
169	405300.08	1533478.31	
170	405313.38	1533479.79	
171	405318.05	1533479.51	
172	405303.64	1533471.67	
173	405289.04	1533470.06	
173/1	405277.01	1533468.73	
173/2	405273.20	1533466.65	
173/3	405198.55	1533435.66	
173/4	405162.55	1533414.65	
173/5	405165.46	1533414.87	
173/6	405150.52	1533399.29	
173/7	405150.67	1533398.87	
141	405153.80	1533389.92	
<b>ЗУ № 3(5)</b>			
174	405280.61	1533489.63	
175	405279.78	1533491.69	
176	405272.23	1533510.45	
177	405271.56	1533512.12	
178	405257.43	1533506.10	
179	405266.68	1533484.93	
174	405280.61	1533489.63	
<b>ЗУ № 3(6)</b>			
180	405609.17	1533668.30	
181	405645.10	1533746.30	
182	405669.41	1533860.03	
183	405669.23	1533877.34	
184	405666.67	1533867.37	
185	405664.63	1533859.41	
186	405663.42	1533854.74	
187	405658.77	1533836.61	
188	405657.69	1533832.44	
189	405653.17	1533821.16	
190	405650.46	1533815.41	
191	405643.02	1533802.44	
192	405645.21	1533801.18	
193	405649.24	1533798.88	
194	405633.41	1533762.33	
195	405602.78	1533691.55	
196	405600.83	1533687.04	
197	405597.01	1533680.04	
198	405595.11	1533676.97	

Инд. N подл.	Взам. инв. N
	Подпись и дата

Изм.	Колуч	Лист	Ндоку.	Подпись	Дата	<b>7018/1П-ДПТ2.1-Т.ПЗ</b>	Лист
							20

Таблица 3.3. Продолжение

Условный номер		ЗУ № 3	
Номер точки	Координаты		ЗУ № 3(7)
	X	Y	
199	405669.23	1533877.34	
200	405668.74	1533961.66	
201	405651.23	1534194.60	
202	405642.10	1534359.50	
203	405642.79	1534327.57	
204	405640.62	1534294.11	
205	405634.42	1534277.66	
206	405635.44	1534260.51	
207	405637.93	1534228.19	
208	405638.66	1534212.58	
209	405641.37	1534210.96	
210	405646.17	1534207.56	
211	405647.01	1534206.90	
212	405647.18	1534204.60	
213	405639.44	1534194.17	
214	405639.71	1534187.96	
215	405642.20	1534186.21	
216	405647.50	1534182.20	
217	405646.35	1534180.71	
218	405643.78	1534177.38	
219	405640.34	1534172.91	
220	405641.29	1534156.79	
221	405644.73	1534161.71	
222	405649.95	1534158.17	
223	405646.51	1534153.26	
224	405643.47	1534148.92	
225	405641.48	1534146.00	
226	405641.92	1534135.54	
227	405644.92	1534139.60	
228	405649.83	1534136.82	
229	405654.13	1534134.11	
230	405652.43	1534130.06	
231	405645.73	1534119.51	
232	405651.44	1534116.01	
233	405654.85	1534083.32	
234	405650.25	1534075.81	
235	405645.44	1534069.42	
236	405644.76	1534068.52	
237	405644.92	1534064.71	
238	405648.54	1534062.00	
239	405645.82	1534058.36	
240	405645.17	1534058.85	
241	405646.19	1534034.73	
242	405652.90	1534035.15	

Условный номер		ЗУ № 3	
Номер точки	Координаты		ЗУ № 3(7)
	X	Y	
243	405653.25	1534031.19	
244	405646.54	1534030.77	
245	405647.62	1534014.21	
246	405654.33	1534014.63	
247	405654.71	1534010.09	
248	405648.00	1534009.67	
249	405648.28	1534005.22	
250	405654.98	1534005.69	
251	405655.25	1534001.71	
252	405655.48	1533998.00	
253	405655.73	1533993.46	
254	405655.99	1533989.42	
255	405656.21	1533984.63	
256	405656.57	1533979.85	
257	405656.92	1533974.65	
258	405650.30	1533974.39	
259	405650.40	1533973.21	
260	405667.20	1533963.11	
261	405663.94	1533956.17	
262	405666.84	1533951.34	
263	405667.20	1533928.61	
264	405662.40	1533878.89	
199	405669.23	1533877.34	
	<b>ЗУ № 3(7)1</b>		
265	405655.08	1534050.39	
266	405649.15	1534049.82	
267	405647.37	1534044.60	
268	405652.31	1534044.84	
269	405654.70	1534044.96	
265	405655.08	1534050.39	
	<b>ЗУ № 3(8)</b>		
270	405632.14	1534315.79	
271	405633.88	1534360.06	
272	405642.10	1534359.50	
273	405625.84	1534543.59	
274	405616.76	1534580.26	
275	405580.05	1534642.04	
276	405552.11	1534665.10	
277	405507.80	1534690.05	
278	405386.72	1534749.14	
278/1	405400.95	1534772.94	
278/2	405381.89	1534751.50	
278/3	405356.70	1534714.81	
278/4	405364.83	1534712.56	
279	405380.59	1534738.89	
280	405501.77	1534674.49	
281	405579.31	1534608.25	

Инд. N подл.	Подпись и дата	Взам. инв. N	

Изм.	Колуч	Лист	Н док.	Подпись	Дата	<b>7018/1П-ДПТ2.1-Т.ПЗ</b>	Лист
							21

Таблица 3.3. Продолжение

Условный номер		ЗУ № 3	
Номер точки	Координаты		Y
	X		
<b>ЗУ № 3(8)</b>			
282	405595.34	1534584.61	
283	405602.05	1534570.90	
284	405607.06	1534556.02	
285	405611.01	1534536.92	
286	405614.67	1534498.01	
287	405625.35	1534320.18	
270	405632.14	1534315.79	
<b>ЗУ № 3(9)</b>			
288	405649.36	1534542.77	
289	405645.93	1534593.02	
290	405655.31	1534605.94	
291	405596.33	1534641.49	
292	405615.72	1534619.47	
293	405626.87	1534602.64	
294	405634.61	1534584.26	
295	405642.04	1534564.85	
288	405649.36	1534542.77	

Условный номер		ЗУ № 3	
Номер точки	Координаты		Y
	X		
<b>ЗУ № 3(10)</b>			
296	405587.67	1534662.84	
297	405556.47	1534686.26	
298	405558.52	1534690.35	
301	405535.01	1534703.39	
302	405530.75	1534695.32	
303	405561.38	1534672.81	
304	405584.01	1534656.03	
305	405584.86	1534655.41	
296	405587.67	1534662.84	
		<b>Площадь</b>	<b>28726 м<sup>2</sup></b>

Таблица 3.4

Условный номер		ЗУ № 4	
Номер точки	Координаты		Y
	X		
<b>ЗУ № 4</b>			
306	405710.50	1533561.74	
307	405614.83	1533620.22	
308	405605.34	1533626.03	
309	405499.12	1533691.50	
310	405495.00	1533684.54	
311	405573.31	1533637.04	
312	405591.25	1533626.16	
313	405595.21	1533623.76	
314	405607.10	1533616.55	
315	405706.99	1533555.97	
306	405710.50	1533561.74	
		<b>Площадь</b>	<b>1812 м<sup>2</sup></b>

Таблица 3.5

Условный номер		ЗУ № 5	
Номер точки	Координаты		Y
	X		
<b>ЗУ № 5</b>			
316	405683.81	1533818.48	
317	405676.42	1533820.65	
318	405663.38	1533768.18	
319	405622.32	1533673.66	
320	405629.88	1533668.82	
321	405661.74	1533740.70	
322	405682.73	1533808.99	
316	405683.81	1533818.48	
		<b>Площадь</b>	<b>1346 м<sup>2</sup></b>

Взам. инв. N	
Подпись и дата	
Инв. N подл.	

Таблица 3.6

Условный номер		ЗУ № 6
Номер точки	Координаты	
	X	Y
<b>ЗУ № 6</b>		
323	405607.10	1533616.55
324	405595.21	1533623.76
325	405573.91	1533588.66
326	405535.22	1533568.57
327	405540.91	1533559.31
328	405581.58	1533580.48
323	405607.10	1533616.55
<b>Площадь</b>		<b>1012 м<sup>2</sup></b>

Таблица 3.7

Условный номер		ЗУ № 7
Номер точки	Координаты	
	X	Y
<b>ЗУ № 7</b>		
353	405009.34	1533112.56
354	404998.07	1533109.82
355	404989.88	1533107.33
356	404992.44	1533088.79
357	404975.36	1533082.30
358	404978.64	1533072.79
359	404987.71	1533076.19
360	404995.76	1533079.65
353	405009.34	1533112.56
<b>Площадь</b>		<b>490 м<sup>2</sup></b>

Таблица 3.8

Условный номер		ЗУ № 8
Номер точки	Координаты	
	X	Y
<b>ЗУ № 8</b>		
361	404992.44	1533088.79
362	404989.88	1533107.33
363	404971.95	1533101.88
364	404969.01	1533100.68
365	404975.36	1533082.30
361	404992.44	1533088.79
<b>Площадь</b>		<b>382 м<sup>2</sup></b>

Таблица 3.9

Условный номер		ЗУ № 9
Номер точки	Координаты	
	X	Y
<b>ЗУ № 9</b>		
366	405019.55	1533138.53
367	405011.24	1533135.68
368	405000.64	1533110.44
369	405009.34	1533112.56
366	405019.55	1533138.53
<b>Площадь</b>		<b>192 м<sup>2</sup></b>

Взам. инв. N	
Подпись и дата	
Инв. N подл.	

							<b>7018/1П-ДПТ2.1-Т.ПЗ</b>	Лист
								23
Изм.	Колуч	Лист	Ндок.	Подпись	Дата			

Таблица 3.10

Условный номер		ЗУ № 10	
Номер точки	Координаты		
	X	Y	
<b>ЗУ № 10</b>			
370	405038.85	1533186.86	
371	405037.83	1533189.76	
372	405034.57	1533186.71	
373	405032.74	1533186.89	
374	405019.26	1533154.78	
375	405023.59	1533149.51	
376	405034.69	1533176.68	
370	405038.85	1533186.86	
		<b>Площадь</b>	<b>225 м<sup>2</sup></b>

Таблица 3.12

Условный номер		ЗУ № 12	
Номер точки	Координаты		
	X	Y	
<b>ЗУ № 12</b>			
381	405070.58	1533258.32	
382	405068.23	1533259.27	
383	405063.88	1533261.03	
384	405060.55	1533253.11	
385	405054.66	1533250.75	
386	405034.65	1533242.74	
387	405034.92	1533241.85	
388	405031.43	1533240.60	
389	405045.87	1533202.49	
390	405050.51	1533206.31	
381	405070.58	1533258.32	
		<b>Площадь</b>	<b>983 м<sup>2</sup></b>

Таблица 3.14

Условный номер		ЗУ № 14	
Номер точки	Координаты		
	X	Y	
<b>ЗУ № 14</b>			
395	405090.13	1533311.87	
396	405087.72	1533317.79	
397	405077.66	1533293.87	
398	405079.84	1533288.06	
395	405090.13	1533311.87	
		<b>Площадь</b>	<b>114 м<sup>2</sup></b>

Таблица 3.11

Условный номер		ЗУ № 11	
Номер точки	Координаты		
	X	Y	
<b>ЗУ № 11</b>			
377	405037.83	1533189.76	
378	405036.07	1533194.80	
379	405032.74	1533186.89	
380	405034.57	1533186.71	
377	405037.83	1533189.76	
		<b>Площадь</b>	<b>18 м<sup>2</sup></b>

Таблица 3.13

Условный номер		ЗУ № 13	
Номер точки	Координаты		
	X	Y	
<b>ЗУ № 13</b>			
391	405079.84	1533288.06	
392	405077.66	1533293.87	
393	405072.92	1533282.57	
394	405074.83	1533283.27	
391	405079.84	1533288.06	
		<b>Площадь</b>	<b>29 м<sup>2</sup></b>

Таблица 3.15

Условный номер		ЗУ № 15	
Номер точки	Координаты		
	X	Y	
<b>ЗУ № 15</b>			
399	405103.86	1533342.37	
400	405101.64	1533350.94	
401	405087.72	1533317.79	
402	405090.13	1533311.87	
399	405103.86	1533342.37	
		<b>Площадь</b>	<b>174 м<sup>2</sup></b>

Взам. инв. N	
Подпись и дата	
Инв. N подл.	

Изм.	Колуч	Лист	Н док.	Подпись	Дата	<b>7018/1П-ДПТ2.1-Т.ПЗ</b>	Лист
							24



Таблица 3.22

Условный номер		ЗУ № 22	
Номер точки	Координаты		У
	Х		
ЗУ № 22			
425	405065.18	1533163.47	
426	405054.78	1533166.71	
427	405051.45	1533159.32	
428	405047.14	1533149.75	
429	405038.30	1533130.16	
430	405049.72	1533127.49	
431	405051.17	1533127.41	
432	405064.75	1533159.70	
425	405065.18	1533163.47	
		<b>Площадь</b>	<b>488 м<sup>2</sup></b>

Таблица 3.24

Условный номер		ЗУ № 24	
Номер точки	Координаты		У
	Х		
ЗУ № 24			
439	405076.56	1533187.79	
440	405073.26	1533186.38	
441	405071.49	1533175.72	
439	405076.56	1533187.79	
		<b>Площадь</b>	<b>16 м<sup>2</sup></b>

Таблица 3.26

Условный номер		ЗУ № 26	
Номер точки	Координаты		У
	Х		
ЗУ № 26			
446	405087.50	1533213.80	
447	405086.35	1533213.21	
448	405079.88	1533210.73	
449	405078.03	1533204.51	
450	405079.02	1533202.64	
451	405080.87	1533201.70	
452	405082.82	1533202.68	
446	405087.50	1533213.80	
		<b>Площадь</b>	<b>57 м<sup>2</sup></b>

Таблица 3.23

Условный номер		ЗУ № 23	
Номер точки	Координаты		У
	Х		
ЗУ № 23			
433	405076.28	1533212.97	
434	405073.52	1533214.03	
435	405070.91	1533207.32	
436	405055.21	1533167.80	
437	405065.41	1533164.48	
438	405067.31	1533176.15	
433	405076.28	1533212.97	
		<b>Площадь</b>	<b>320 м<sup>2</sup></b>

Таблица 3.25

Условный номер		ЗУ № 25	
Номер точки	Координаты		У
	Х		
ЗУ № 25			
442	405080.57	1533197.32	
443	405076.50	1533195.86	
444	405073.26	1533186.38	
445	405076.56	1533187.79	
442	405080.57	1533197.32	
		<b>Площадь</b>	<b>30 м<sup>2</sup></b>

Таблица 3.27

Условный номер		ЗУ № 27	
Номер точки	Координаты		У
	Х		
ЗУ № 27			
453	405103.30	1533251.36	
454	405099.77	1533264.14	
455	405097.02	1533264.08	
456	405084.78	1533230.06	
457	405079.88	1533210.73	
458	405086.35	1533213.21	
459	405087.50	1533213.80	
453	405103.30	1533251.36	
		<b>Площадь</b>	<b>448 м<sup>2</sup></b>

Взам. инв. N	
Подпись и дата	
Инв. N подл.	

Изм.	Колуч	Лист	Ндоку.	Подпись	Дата	<b>7018/1П-ДПТ2.1-Т.ПЗ</b>	Лист
							26



Таблица 3.34

Условный номер		ЗУ № 34
Номер точки	Координаты	
	Х	У
<b>ЗУ № 34</b>		
492	405154.66	1533373.49
493	405153.24	1533377.40
494	405150.36	1533380.90
495	405139.30	1533375.63
496	405133.29	1533363.16
497	405138.25	1533359.42
498	405140.85	1533352.00
499	405146.49	1533354.05
492	405154.66	1533373.49
<b>Площадь</b>		<b>349 м<sup>2</sup></b>

Таблица 3.35

Условный номер		ЗУ № 35
Номер точки	Координаты	
	Х	У
<b>ЗУ № 35</b>		
500	405157.11	1533379.31
501	405153.80	1533389.92
502	405150.67	1533398.87
503	405136.15	1533380.61
504	405118.21	1533337.73
505	405091.03	1533259.46
506	405084.97	1533243.46
507	405073.52	1533214.03
508	405076.28	1533212.97
509	405067.31	1533176.15
510	405065.41	1533164.48
511	405055.21	1533167.80
512	405054.78	1533166.71
513	405065.18	1533163.47
514	405064.75	1533159.70
515	405071.49	1533175.72
516	405073.26	1533186.38
517	405076.50	1533195.86
518	405080.57	1533197.32
519	405082.82	1533202.68
520	405080.87	1533201.70
521	405079.02	1533202.64
522	405078.03	1533204.51
523	405079.88	1533210.73
524	405084.78	1533230.06
525	405097.02	1533264.08
526	405099.77	1533264.14
527	405101.10	1533268.26
528	405112.22	1533273.90
529	405112.76	1533273.87
530	405114.72	1533278.53
531	405103.84	1533275.44
532	405101.98	1533278.09
533	405105.72	1533289.24
534	405107.06	1533291.08
535	405122.42	1533296.83
536	405124.72	1533302.28
537	405111.51	1533297.69
538	405110.36	1533299.51
539	405109.95	1533302.13
540	405114.47	1533317.21
541	405121.55	1533337.60
542	405133.29	1533363.16
543	405139.30	1533375.63
544	405150.36	1533380.90
545	405153.24	1533377.40
546	405154.66	1533373.49
500	405157.11	1533379.31
<b>Площадь</b>		<b>1367 м<sup>2</sup></b>

Изм. N подл.	Подпись и дата	Взам. инв. N

Изм.	Колуч	Лист	Н док.	Подпись	Дата

7018/1П-ДПТ2.1-Т.ПЗ

Лист

28

Таблица 3.36

Условный номер		ЗУ № 36	
Номер точки	Координаты		У
	Х		
<b>ЗУ № 36</b>			
171	405318.05	1533479.51	
170	405313.38	1533479.79	
169	405300.08	1533478.31	
36	405288.00	1533473.29	
35	405277.01	1533468.73	
173	405289.04	1533470.06	
172	405303.64	1533471.67	
171	405318.05	1533479.51	
		<b>Площадь</b>	<b>161 м<sup>2</sup></b>

Таблица 3.37

Условный номер		ЗУ № 37	
Номер точки	Координаты		У
	Х		
<b>ЗУ № 37</b>			
547	405340.69	1533476.53	
548	405338.53	1533477.11	
549	405334.72	1533477.65	
550	405328.98	1533478.47	
551	405325.07	1533476.44	
552	405322.95	1533475.34	
553	405317.54	1533472.53	
554	405322.91	1533472.22	
555	405329.70	1533471.30	
556	405332.31	1533470.93	
557	405337.10	1533470.24	
558	405338.31	1533469.91	
547	405340.69	1533476.53	
		<b>Площадь</b>	<b>114 м<sup>2</sup></b>

Инов. N подл.	Подпись и дата	Взам. инв. N

Изм.	Колуч	Лист	Ндок.	Подпись	Дата

7018/1П-ДПТ2.1-Т.ПЗ

Лист

29

Таблица 3.38

Условный номер		ЗУ № 38	
Номер точки	Координаты		Y
	X	Y	
<b>ЗУ № 38(1)</b>			
569	405653.17	1533821.16	
570	405628.30	1533833.81	
571	405625.26	1533827.96	
572	405650.46	1533815.41	
569	405653.17	1533821.16	
<b>ЗУ № 38(2)</b>			
573	405663.42	1533854.74	
574	405656.56	1533856.50	
575	405651.84	1533838.41	
576	405658.77	1533836.61	
573	405663.42	1533854.74	
<b>ЗУ № 38(3)</b>			
577	405669.23	1533877.34	
578	405662.40	1533878.89	
579	405659.85	1533869.11	
580	405666.67	1533867.37	
577	405669.23	1533877.34	
<b>ЗУ № 38(4)</b>			
581	405646.23	1533858.60	
582	405640.24	1533860.74	
583	405633.71	1533842.33	
584	405639.80	1533840.01	
581	405646.23	1533858.60	
<b>ЗУ № 38(5)</b>			
585	405655.40	1533887.46	
586	405649.40	1533889.13	
587	405644.00	1533871.31	
588	405649.77	1533869.26	
585	405655.40	1533887.46	
<b>ЗУ № 38(6)</b>			
589	405659.89	1533909.39	
590	405653.74	1533909.73	
591	405653.04	1533902.10	
592	405650.72	1533893.93	
593	405656.81	1533892.14	
594	405659.50	1533901.23	
589	405659.89	1533909.39	
<b>ЗУ № 38(7)</b>			
595	405660.96	1533928.81	
596	405654.45	1533929.06	
597	405653.91	1533914.45	
598	405660.31	1533914.18	
595	405660.96	1533928.81	
<b>ЗУ № 38(8)</b>			
599	405661.89	1533947.14	
600	405654.31	1533952.38	
601	405653.89	1533944.44	
602	405654.99	1533943.59	
603	405654.61	1533933.41	
604	405661.12	1533933.17	
599	405661.89	1533947.14	
<b>Площадь</b>		<b>946 м<sup>2</sup></b>	

Таблица 3.39

Условный номер		ЗУ № 39	
Номер точки	Координаты		Y
	X	Y	
<b>ЗУ № 39</b>			
605	405653.17	1533821.16	
606	405657.69	1533832.44	
607	405650.77	1533834.31	
608	405651.84	1533838.41	
609	405656.56	1533856.50	
610	405657.80	1533861.27	
611	405659.85	1533869.11	
612	405662.40	1533878.89	
613	405667.20	1533928.61	
614	405666.84	1533951.34	
615	405663.94	1533956.17	
616	405651.02	1533964.21	
617	405651.71	1533954.02	
618	405654.31	1533952.38	
619	405661.89	1533947.14	
620	405661.12	1533933.17	
621	405660.96	1533928.81	
622	405660.31	1533914.18	
623	405659.89	1533909.39	
624	405659.50	1533901.23	
625	405656.81	1533892.14	
626	405655.40	1533887.46	
627	405649.77	1533869.26	
628	405647.94	1533863.90	
628/1	405646.23	1533858.60	
629	405639.80	1533840.01	
630	405633.71	1533842.33	
631	405631.09	1533838.66	
632	405628.30	1533833.81	
605	405653.17	1533821.16	
<b>Площадь</b>		<b>1318 м<sup>2</sup></b>	

Взам. инв. N	
Подпись и дата	
Инв. N подл.	

Изм.	Колуч	Лист	Н док.	Подпись	Дата

7018/1П-ДПТ2.1-Т.ПЗ

Лист

30

Таблица 3.40

Условный номер		ЗУ № 40	
Номер точки	Координаты		
	Х	У	
<b>ЗУ № 40</b>			
633	405667.20	1533963.11	
634	405650.40	1533973.21	
635	405651.02	1533964.21	
636	405663.94	1533956.17	
633	405667.20	1533963.11	
		<b>Площадь</b>	<b>130 м<sup>2</sup></b>

Таблица 3.42

Условный номер		ЗУ № 42	
Номер точки	Координаты		
	Х	У	
<b>ЗУ № 42</b>			
641	405654.85	1534083.32	
642	405651.44	1534116.01	
643	405645.73	1534119.51	
644	405652.43	1534130.06	
645	405654.13	1534134.11	
646	405649.83	1534136.82	
647	405644.92	1534139.60	
648	405641.92	1534135.54	
649	405642.77	1534115.65	
650	405643.07	1534116.06	
651	405648.89	1534111.90	
652	405645.88	1534107.71	
653	405643.25	1534104.16	
654	405644.70	1534069.97	
654/1	405645.44	1534069.42	
655	405650.25	1534075.81	
641	405654.85	1534083.32	
		<b>Площадь</b>	<b>537 м<sup>2</sup></b>

Таблица 3.45

Условный номер		ЗУ № 45	
Номер точки	Координаты		
	Х	У	
<b>ЗУ № 45</b>			
664	405643.47	1534148.92	
665	405641.30	1534150.39	
666	405641.48	1534146.00	
664	405643.47	1534148.92	
		<b>Площадь</b>	<b>5 м<sup>2</sup></b>

Таблица 3.41

Условный номер		ЗУ № 41	
Номер точки	Координаты		
	Х	У	
<b>ЗУ № 41</b>			
637	405648.54	1534062.00	
638	405644.92	1534064.71	
639	405645.17	1534058.85	
640	405645.82	1534058.36	
637	405648.54	1534062.00	
		<b>Площадь</b>	<b>12 м<sup>2</sup></b>

Таблица 3.43

Условный номер		ЗУ № 43	
Номер точки	Координаты		
	Х	У	
<b>ЗУ № 43</b>			
656	405645.88	1534107.71	
657	405643.01	1534109.91	
658	405643.25	1534104.16	
656	405645.88	1534107.71	
		<b>Площадь</b>	<b>8 м<sup>2</sup></b>

Таблица 3.44

Условный номер		ЗУ № 44	
Номер точки	Координаты		
	Х	У	
<b>ЗУ № 44</b>			
659	405648.89	1534111.90	
660	405643.07	1534116.06	
661	405642.77	1534115.65	
662	405643.01	1534109.91	
663	405645.88	1534107.71	
659	405648.89	1534111.90	
		<b>Площадь</b>	<b>28 м<sup>2</sup></b>

Таблица 3.46

Условный номер		ЗУ № 46	
Номер точки	Координаты		
	Х	У	
<b>ЗУ № 46</b>			
667	405646.51	1534153.26	
668	405641.29	1534156.79	
669	405641.04	1534156.43	
670	405641.30	1534150.39	
671	405643.47	1534148.92	
667	405646.51	1534153.26	
		<b>Площадь</b>	<b>24 м<sup>2</sup></b>

Взам. инв. N	
Подпись и дата	
Инв. N подл.	

Изм.	Колуч	Лист	Ндоку.	Подпись	Дата

7018/1П-ДПТ2.1-Т.ПЗ

Лист

31

Таблица 3.47

Условный номер		ЗУ № 47	
Номер точки	Координаты		Y
	X	Y	
<b>ЗУ № 47(1)</b>			
672	405643.78	1534177.38	
673	405640.04	1534180.05	
674	405640.34	1534172.91	
672	405643.78	1534177.38	
<b>ЗУ № 47(2)</b>			
675	405647.50	1534182.20	
676	405642.20	1534186.21	
677	405639.71	1534187.96	
678	405639.92	1534182.85	
679	405641.14	1534184.43	
680	405646.35	1534180.71	
675	405647.50	1534182.20	
	<b>Площадь</b>	<b>32 м<sup>2</sup></b>	

Таблица 3.49

Условный номер		ЗУ № 49	
Номер точки	Координаты		Y
	X	Y	
<b>ЗУ № 49</b>			
686	405647.18	1534204.60	
687	405647.01	1534206.90	
688	405646.17	1534207.56	
689	405641.37	1534210.96	
690	405638.66	1534212.58	
691	405639.44	1534194.17	
686	405647.18	1534204.60	
	<b>Площадь</b>	<b>86 м<sup>2</sup></b>	

Таблица 3.51

Условный номер		ЗУ № 70	
Номер точки	Координаты		Y
	X	Y	
<b>ЗУ № 70</b>			
329	405584.01	1534656.03	
330	405561.38	1534672.81	
331	405530.75	1534695.32	
332	405535.01	1534703.39	
333	405403.77	1534776.19	
334	405400.95	1534772.94	
335	405529.84	1534702.20	
336	405525.67	1534694.82	
337	405558.69	1534669.84	
338	405582.54	1534652.20	
329	405584.01	1534656.03	
	<b>Площадь</b>	<b>874 м<sup>2</sup></b>	

Таблица 3.48

Условный номер		ЗУ № 48	
Номер точки	Координаты		Y
	X	Y	
<b>ЗУ № 48</b>			
681	405646.35	1534180.71	
682	405641.14	1534184.43	
683	405639.92	1534182.85	
684	405640.04	1534180.05	
685	405643.78	1534177.38	
681	405646.35	1534180.71	
	<b>Площадь</b>	<b>25 м<sup>2</sup></b>	

Таблица 3.50

Условный номер		ЗУ № 50	
Номер точки	Координаты		Y
	X	Y	
<b>ЗУ № 50</b>			
692	405642.79	1534327.57	
693	405642.10	1534359.50	
694	405633.88	1534360.06	
695	405632.14	1534315.79	
696	405634.42	1534277.66	
697	405640.62	1534294.11	
692	405642.79	1534327.57	
	<b>Площадь</b>	<b>659 м<sup>2</sup></b>	

Таблица 3.52

Условный номер		ЗУ № 71	
Номер точки	Координаты		Y
	X	Y	
<b>ЗУ № 71</b>			
565	405451.68	1533522.23	
566	405449.76	1533526.91	
567	405426.74	1533518.43	
568	405428.99	1533512.88	
565	405451.68	1533522.23	
	<b>Площадь</b>	<b>135 м<sup>2</sup></b>	

Взам. инв. N	
Подпись и дата	
Инв. N подл.	

Изм.	Колуч	Лист	Ндоку	Подпись	Дата	<b>7018/1П-ДПТ2.1-Т.ПЗ</b>	Лист
							32

### 2.3.1 На расчетный срок

Таблица 3.52

Условный номер		ЗУ № 72	
Номер точки	Координаты		ЗУ № 72(1)
	X	Y	
700	404997.44	1533030.29	
701	404997.86	1533031.33	
702	405003.94	1533046.23	
703	405015.75	1533043.19	
704	405022.23	1533058.60	
705	405028.24	1533072.89	
706	405034.37	1533087.47	
707	405041.85	1533105.25	
708	405051.17	1533127.41	
709	405064.75	1533159.70	
710	405071.49	1533175.72	
711	405076.56	1533187.79	
712	405080.57	1533197.32	
713	405082.82	1533202.68	
714	405087.50	1533213.80	
715	405103.30	1533251.36	
716	405112.76	1533273.87	
717	405114.72	1533278.53	
718	405122.42	1533296.83	
719	405124.72	1533302.28	
720	405130.61	1533316.30	
721	405135.50	1533327.92	
722	405142.88	1533345.47	
723	405146.49	1533354.05	
724	405154.66	1533373.49	
725	405157.11	1533379.31	
726	405153.80	1533389.92	
727	405160.48	1533402.20	
728	405252.93	1533440.31	
729	405252.74	1533440.95	
730	405289.46	1533456.88	
731	405289.98	1533455.57	
732	405322.65	1533469.10	
733	405328.44	1533471.47	
734	405329.70	1533471.30	
735	405332.31	1533470.93	
736	405337.10	1533470.24	
737	405338.31	1533469.91	
738	405340.69	1533476.53	
739	405344.81	1533478.18	
740	405428.99	1533512.88	
741	405451.68	1533522.23	
742	405537.72	1533557.70	
743	405547.70	1533562.74	
744	405581.58	1533580.48	
745	405607.10	1533616.55	

Условный номер		ЗУ № 72	
Номер точки	Координаты		ЗУ № 72(1)
	X	Y	
746	405706.99	1533555.97	
747	405710.50	1533561.74	
748	405614.83	1533620.22	
749	405605.34	1533626.03	
750	405499.12	1533691.50	
751	405495.00	1533684.54	
752	405573.31	1533637.04	
753	405561.57	1533616.84	
754	405549.67	1533606.20	
755	405280.61	1533489.63	
756	405279.78	1533491.69	
757	405272.23	1533510.45	
758	405271.56	1533512.12	
759	405257.43	1533506.10	
760	405266.68	1533484.93	
761	405148.58	1533429.78	
762	405139.26	1533449.02	
763	405137.19	1533453.29	
764	405122.83	1533446.43	
765	405129.46	1533432.38	
766	405131.38	1533426.98	
767	405132.41	1533424.06	
768	405134.38	1533418.48	
769	405124.44	1533414.19	
770	405083.31	1533396.47	
771	405091.39	1533379.17	
772	405099.70	1533358.42	
773	405101.64	1533350.94	
774	405087.72	1533317.79	
775	405077.66	1533293.87	
776	405072.92	1533282.57	
777	405063.88	1533261.03	
778	405060.55	1533253.11	
779	405054.66	1533250.75	
780	405034.65	1533242.74	
781	405023.06	1533238.09	
782	405025.26	1533230.84	
783	405031.42	1533210.70	
784	405034.94	1533199.21	
785	405036.19	1533195.10	
786	405036.07	1533194.80	
787	405032.74	1533186.89	
788	405019.26	1533154.78	
789	405011.24	1533135.68	
790	405000.64	1533110.44	
791	404998.07	1533109.82	

Инд. N подл.	Подпись и дата	Взам. инв. N

Изм.	Колуч	Лист	Н док.	Подпись	Дата	<b>7018/1П-ДПТ2.1-Т.ПЗ</b>	Лист
							33

Таблица 3.52. Продолжение

Условный номер		ЗУ № 72	
Номер точки	Координаты		У
	Х		
<b>ЗУ № 72(1)</b>			
792	404989.88	1533107.33	
793	404971.95	1533101.88	
794	404969.01	1533100.68	
795	404975.36	1533082.30	
796	404978.64	1533072.79	
797	404982.41	1533061.89	
798	404987.40	1533059.77	
799	404989.53	1533058.87	
800	404980.57	1533037.58	
700	404997.44	1533030.29	
<b>ЗУ № 72(2)</b>			
801	405625.24	1533658.40	
802	405629.88	1533668.82	
803	405661.74	1533740.70	
804	405682.73	1533808.99	
805	405683.81	1533818.48	
806	405676.42	1533820.65	
807	405676.86	1533822.44	
808	405691.86	1533889.39	
809	405678.82	1533892.67	
810	405668.70	1534132.79	
811	405665.73	1534203.38	
812	405667.85	1534205.16	
813	405669.03	1534206.13	
814	405667.87	1534229.87	
815	405660.67	1534376.66	
816	405649.36	1534542.77	
817	405645.93	1534593.02	
818	405655.31	1534605.94	
819	405616.48	1534629.35	
820	405596.33	1534641.49	
821	405582.70	1534649.71	
822	405584.86	1534655.41	
823	405587.67	1534662.84	
824	405556.47	1534686.26	
825	405558.52	1534690.35	
826	405535.01	1534703.39	
827	405408.58	1534773.52	
828	405403.77	1534776.19	
829	405400.95	1534772.94	
830	405381.89	1534751.50	
831	405356.70	1534714.81	
832	405364.83	1534712.56	
833	405380.59	1534738.89	
834	405501.77	1534674.49	
835	405579.31	1534608.25	
836	405595.34	1534584.61	

Условный номер		ЗУ № 72	
Номер точки	Координаты		У
	Х		
<b>ЗУ № 72(2)</b>			
837	405602.05	1534570.90	
838	405607.06	1534556.02	
839	405611.01	1534536.92	
840	405614.67	1534498.01	
841	405625.35	1534320.18	
842	405632.14	1534315.79	
843	405634.42	1534277.66	
844	405635.44	1534260.51	
845	405637.93	1534228.19	
846	405638.66	1534212.58	
847	405639.44	1534194.17	
848	405639.71	1534187.96	
849	405639.92	1534182.85	
850	405640.04	1534180.05	
851	405640.34	1534172.91	
851/1	405641.29	1534156.79	
852	405641.04	1534156.43	
853	405641.30	1534150.39	
854	405641.48	1534146.00	
855	405641.92	1534135.54	
856	405642.77	1534115.65	
857	405643.01	1534109.91	
858	405643.25	1534104.16	
859	405644.70	1534069.97	
860	405645.44	1534069.42	
861	405644.76	1534068.52	
862	405644.92	1534064.71	
863	405645.17	1534058.85	
864	405646.19	1534034.73	
865	405646.54	1534030.77	
866	405647.62	1534014.21	
867	405648.00	1534009.67	
868	405648.28	1534005.22	
869	405650.30	1533974.39	
870	405650.40	1533973.21	
871	405651.02	1533964.21	
872	405651.71	1533954.02	
873	405654.31	1533952.38	
874	405653.89	1533944.44	
875	405654.99	1533943.59	
876	405654.61	1533933.41	
877	405654.45	1533929.06	
878	405653.91	1533914.45	
879	405653.74	1533909.73	
880	405653.04	1533902.10	
881	405650.72	1533893.93	
882	405649.40	1533889.13	

Инд. N подл.	Подпись и дата	Взам. инв. N					

Изм.	Колуч	Лист	Ндоку.	Подпись	Дата	<b>7018/1П-ДПТ2.1-Т.ПЗ</b>	Лист
							34

Таблица 3.52. Продолжение

Условный номер		ЗУ № 72
Номер точки	Координаты	
	X	Y
<b>ЗУ № 72(2)</b>		
883	405644.00	1533871.31
884	405642.10	1533865.98
885	405633.71	1533842.33
886	405631.09	1533838.66
887	405628.30	1533833.81
888	405625.26	1533827.96
889	405650.46	1533815.41
890	405643.02	1533802.44
891	405645.21	1533801.18
892	405649.24	1533798.88
893	405633.41	1533762.33
894	405602.78	1533691.55
895	405600.83	1533687.04
896	405597.01	1533680.04
897	405595.11	1533676.97
898	405609.17	1533668.30
899	405613.45	1533665.66
900	405615.15	1533664.62
801	405625.24	1533658.40
<b>Площадь</b>		<b>83205 м<sup>2</sup></b>

Изм.	Колуч	Лист	Ндок.	Подпись	Дата
Инв. N подл.	Подпись и дата	Взам. инв. N			



### 3.1 Каталог координат характерных точек границ устанавливаемых сервитутов (публичного сервитута)

Каталог координат характерных точек границ сервитута приведен в таблицах 5.1-5.4.

Таблица 5.1

Обозначение на плане		С.1	
Номер точки	Координаты		
	X	Y	
	С.1		
901	405730.34	1533594.15	
902	405625.24	1533658.40	
903	405615.15	1533664.62	
904	405613.45	1533665.66	
905	405609.17	1533668.30	
906	405595.11	1533676.97	
907	405518.57	1533724.16	
908	405499.12	1533691.50	
909	405605.34	1533626.03	
910	405614.83	1533620.22	
911	405710.50	1533561.74	
901	405730.34	1533594.15	
	Площадь	<b>9434 м<sup>2</sup></b>	

Таблица 5.2

Обозначение на плане		С.2	
Номер точки	Координаты		
	X	Y	
	С.2		
912	405455.48	1534822.17	
913	405439.55	1534839.34	
914	405430.20	1534830.66	
915	405403.15	1534837.89	
916	405397.49	1534828.41	
917	405354.12	1534755.79	
918	405349.03	1534754.77	
919	405314.23	1534703.75	
920	405318.76	1534696.72	
921	405313.55	1534688.01	
922	405319.13	1534684.63	
923	405326.61	1534680.11	
924	405344.03	1534708.69	
925	405345.52	1534714.39	
926	405350.48	1534716.53	
927	405356.70	1534714.81	
928	405381.89	1534751.50	
929	405400.95	1534772.94	
930	405403.77	1534776.19	
931	405408.58	1534773.52	
932	405424.34	1534799.90	
912	405455.48	1534822.17	
	Площадь	<b>5683 м<sup>2</sup></b>	

Таблица 5.3

Обозначение на плане		С.3	
Номер точки	Координаты		
	X	Y	
	С.3		
933	405691.86	1533889.39	
934	405676.86	1533822.44	
935	405676.42	1533820.65	
936	405683.81	1533818.48	
933	405691.86	1533889.39	
	Площадь	<b>269 м<sup>2</sup></b>	

Таблица 5.4

Обозначение на плане		С.4	
Номер точки	Координаты		
	X	Y	
	С.4		
937	405616.48	1534629.35	
938	405612.44	1534657.54	
939	405591.54	1534662.02	
940	405587.67	1534662.84	
941	405584.86	1534655.41	
942	405582.70	1534649.71	
943	405596.33	1534641.49	
937	405616.48	1534629.35	
	Площадь	<b>611 м<sup>2</sup></b>	

Взам. инв. N	
Подпись и дата	
Инв. N подл.	

							<b>7018/1П-ДПТ2.1-Т.ПЗ</b>	Лист
								37
Изм.	Колуч	Лист	Ндоку.	Подпись	Дата			

## 4 Сведения о границах проекта межевания территории

Сведения о границах проекта межевания территории приведены в таблице 6.

Таблица 6

Номер точки	Координаты		Номер точки	Координаты		Номер точки	Координаты	
	X	Y		X	Y		X	Y
1	404997.44	1533030.29	46	405607.10	1533616.55	91	405380.59	1534738.89
2	404997.86	1533031.33	47	405706.99	1533555.97	92	405501.77	1534674.49
3	405003.94	1533046.23	48	405710.50	1533561.74	93	405579.31	1534608.25
4	405015.75	1533043.19	49	405730.36	1533594.14	94	405595.34	1534584.61
5	405022.23	1533058.60	50	405726.67	1533596.46	95	405602.05	1534570.90
6	405028.24	1533072.89	51	405625.24	1533658.40	96	405607.06	1534556.02
7	405034.37	1533087.47	52	405629.88	1533668.82	97	405611.01	1534536.92
8	405041.85	1533105.25	53	405661.74	1533740.70	98	405614.67	1534498.01
9	405051.17	1533127.41	54	405682.73	1533808.99	99	405625.35	1534320.18
10	405064.75	1533159.70	55	405683.81	1533818.48	100	405632.14	1534315.79
11	405071.49	1533175.72	56	405691.86	1533889.39	101	405634.42	1534277.66
12	405076.56	1533187.79	57	405678.82	1533892.67	102	405635.44	1534260.51
13	405080.57	1533197.32	58	405668.70	1534132.79	103	405637.93	1534228.19
14	405082.82	1533202.68	59	405665.73	1534203.38	104	405638.66	1534212.58
15	405087.50	1533213.80	60	405667.85	1534205.16	105	405639.44	1534194.17
16	405103.30	1533251.36	61	405669.03	1534206.13	106	405639.71	1534187.96
17	405112.76	1533273.87	62	405667.87	1534229.87	107	405639.92	1534182.85
18	405114.72	1533278.53	63	405660.67	1534376.66	108	405640.04	1534180.05
19	405122.42	1533296.83	64	405645.93	1534593.02	109	405640.34	1534172.91
20	405124.72	1533302.28	65	405655.31	1534605.94	110	405641.29	1534156.79
21	405130.61	1533316.30	66	405616.48	1534629.35	111	405641.04	1534156.43
22	405135.50	1533327.92	67	405612.44	1534657.54	112	405641.30	1534150.39
23	405142.88	1533345.47	68	405591.54	1534662.02	113	405641.48	1534146.00
24	405146.49	1533354.05	69	405587.67	1534662.84	114	405641.92	1534135.54
25	405154.66	1533373.49	70	405556.47	1534686.26	115	405642.77	1534115.65
26	405157.11	1533379.31	71	405558.52	1534690.35	116	405643.01	1534109.91
27	405153.80	1533389.92	72	405535.03	1534703.39	117	405643.25	1534104.16
28	405160.48	1533402.20	73	405408.58	1534773.52	118	405644.70	1534069.97
29	405252.93	1533440.31	74	405424.34	1534799.90	119	405645.44	1534069.42
30	405252.74	1533440.95	75	405455.48	1534822.17	120	405644.76	1534068.52
31	405289.46	1533456.88	76	405439.55	1534839.34	121	405644.92	1534064.71
32	405289.98	1533455.57	77	405430.20	1534830.66	122	405645.17	1534058.85
33	405322.65	1533469.10	78	405403.15	1534837.89	123	405646.19	1534034.73
34	405328.44	1533471.47	79	405397.49	1534828.41	124	405646.54	1534030.77
35	405329.70	1533471.30	80	405354.12	1534755.79	125	405647.62	1534014.21
36	405332.31	1533470.93	81	405349.03	1534754.77	126	405648.00	1534009.67
37	405337.10	1533470.24	82	405314.23	1534703.75	127	405648.28	1534005.22
38	405338.31	1533469.91	83	405318.76	1534696.72	128	405648.56	1534001.25
39	405340.69	1533476.53	84	405313.55	1534688.01	129	405648.88	1533997.45
40	405344.81	1533478.18	85	405326.61	1534680.11	130	405649.13	1533992.91
41	405428.99	1533512.88	86	405344.03	1534708.69	131	405649.39	1533988.87
42	405451.68	1533522.23	87	405345.52	1534714.39	132	405649.61	1533984.08
43	405537.72	1533557.70	88	405350.48	1534716.53	133	405649.96	1533979.41
44	405547.70	1533562.74	89	405356.70	1534714.81	134	405650.30	1533974.39
45	405581.58	1533580.48	90	405364.83	1534712.56	135	405650.40	1533973.21

Взам. инв. N	
Подпись и дата	
Инв. N подл.	

Таблица 6. Продолжение

Номер точки	Координаты		Номер точки	Координаты		Номер точки	Координаты	
	X	Y		X	Y		X	Y
136	405651.02	1533964.21	162	405597.01	1533680.04	188	405101.64	1533350.94
137	405651.71	1533954.02	163	405595.11	1533676.97	189	405087.72	1533317.79
138	405654.31	1533952.38	164	405518.58	1533724.15	190	405077.66	1533293.87
139	405653.89	1533944.44	165	405499.12	1533691.50	191	405072.92	1533282.57
140	405654.99	1533943.59	166	405495.00	1533684.54	192	405063.88	1533261.03
141	405654.61	1533933.41	167	405573.31	1533637.04	193	405060.55	1533253.11
142	405654.45	1533929.06	168	405561.57	1533616.84	194	405054.66	1533250.75
143	405653.91	1533914.45	169	405549.67	1533606.20	195	405034.65	1533242.74
144	405653.74	1533909.73	170	405422.57	1533551.13	196	405023.06	1533238.09
145	405653.04	1533902.10	171	405280.61	1533489.63	197	405025.26	1533230.84
146	405650.72	1533893.93	172	405279.78	1533491.69	198	405031.42	1533210.70
147	405649.40	1533889.13	173	405272.23	1533510.45	199	405034.94	1533199.21
148	405644.00	1533871.31	174	405271.56	1533512.12	200	405036.19	1533195.10
149	405642.10	1533865.98	175	405257.43	1533506.10	201	405032.74	1533186.89
150	405634.50	1533844.62	176	405266.68	1533484.93	202	405019.26	1533154.78
151	405633.71	1533842.33	177	405148.58	1533429.78	203	405011.24	1533135.68
152	405631.09	1533838.66	178	405139.26	1533449.02	204	405000.64	1533110.44
153	405628.30	1533833.81	179	405137.19	1533453.29	205	404989.88	1533107.33
154	405625.26	1533827.96	180	405122.83	1533446.43	206	404971.95	1533101.88
155	405650.46	1533815.41	181	405129.46	1533432.38	207	404969.01	1533100.68
156	405643.02	1533802.44	182	405131.38	1533426.98	208	404975.36	1533082.30
157	405645.21	1533801.18	183	405134.38	1533418.48	209	404978.64	1533072.79
158	405649.24	1533798.88	184	405124.44	1533414.19	210	404982.41	1533061.89
159	405633.41	1533762.33	185	405083.31	1533396.47	211	404987.40	1533059.77
160	405602.78	1533691.55	186	405091.39	1533379.17	212	404989.53	1533058.87
161	405600.83	1533687.04	187	405099.70	1533358.42	213	404980.57	1533037.58
							<b>Площадь:</b>	<b>99205 м<sup>2</sup></b>

Взам. инв. N	
Подпись и дата	
Инв. N подл.	

							<b>7018/1П-ДПТ2.1-Т.ПЗ</b>	Лист
								39
Изм.	Колуч	Лист	Н док.	Подпись	Дата			

## 5 Сведения о видах разрешенного использования образуемых земельных участков

В соответствии с Правилами землепользования и застройки городского округа Верхняя Пышма, проектируемая территория расположена в следующих территориальных зонах:

- общественно-деловая зона (66:36-7.215);
- жилая зона (66:36-7.23);
- жилая зона (66:36-7.201);
- жилая зона (66:36-7.208);
- зона сельскохозяйственного использования (66:36-7.210).

Правилами землепользования и застройки на территории городского округа Верхняя Пышма виды разрешенного использования земельных участков и объектов капитального строительства по территориальным зонам определены в соответствии с приказом Федеральной службы государственной регистрации, кадастра и картографии от 10 ноября 2020 г. № П/0412 "Об утверждении классификатора видов разрешенного использования земельных участков", далее по тексту – Классификатор.

Указанным Классификатором установлено содержание (описание) видов разрешенного использования. Содержание видов разрешенного использования, перечисленных в Классификаторе, допускает размещение и эксплуатацию линейного объекта (кроме железных дорог общего пользования и автомобильных дорог общего пользования федерального и регионального значения), размещение защитных сооружений (насаждений), объектов мелиорации, антенно-мачтовых сооружений, информационных и геодезических знаков, объектов благоустройства, если федеральным законом не установлено иное. В состав территориальных зон всех видов могут включаться земельные участки, занятые линейными объектами, на которые в соответствии со статьей 36 Градостроительного кодекса не распространяется действие градостроительного регламента данной территориальной зоны, включая территорию общего пользования

Сведения о видах разрешенного использования земельных участков приведены в таблице 2. Виды разрешенного использования установлены на основании действующих градостроительных регламентов Правил землепользования и застройки на территории городского округа Верхняя Пышма, в соответствии с которыми вид разрешенного использования «Земельные участки (территории) общего пользования» (код 12.0) является основным для всех территориальных зон, за исключением Р-1 и СП-2.

Взам. инв. N	Подпись и дата	Инв. N подл.							Лист
			7018/1П-ДПТ2.1-Т.ПЗ						
Изм.	Колуч	Лист	Ндок.	Подпись	Дата				