



Российская Федерация
Общество с ограниченной ответственностью
«АЗИМУТ»

Юридический адрес: 454048, г. Челябинск, Свердловский проспект, д. 84Б, офис 7.12,
ИНН/КПП 7453341178/745301001, Р/счет 40702810901500094517 в ТОЧКА ПАО БАНКА "ФК
ОТКРЫТИЕ", г. Москва к/сч. 30101810845250000999 БИК 044525999 т. 89517774770,
pc.az@yandex.ru

**Документация по планировке территории предусматривающей
размещение линейных объектов «Дорожно-транспортной сеть г.
Верхняя Пышма в целях обеспечения транспортной доступности к
СНТ № 100, СНТ № 39, СНТ «Черемушки 5» и СНТ
«Машиностроитель»**

Проект межевания территории линейного объекта

Раздел 2

«Проект межевания территории. Текстовая часть»

г. Челябинск
2023 г.



Российская Федерация
Общество с ограниченной ответственностью
«АЗИМУТ»

Юридический адрес: 454048, г. Челябинск, Свердловский проспект, д. 84Б, офис 7.12,
ИНН/КПП 7453341178/745301001, Р/счет 40702810901500094517 в ТОЧКА ПАО БАНКА "ФК
ОТКРЫТИЕ", г. Москва к/сч. 30101810845250000999 БИК 044525999 т. 89517774770,
pc.az@yandex.ru

**Документация по планировке территории предусматривающей
размещение линейных объектов «Дорожно-транспортной сеть г.
Верхняя Пышма в целях обеспечения транспортной доступности к
СНТ № 100, СНТ № 39, СНТ «Черемушки 5» и СНТ
«Машиностроитель»**

Проект межевания территории линейного объекта

Раздел 2

«Проект межевания территории. Текстовая часть»

Заказчик:

Администрация городского
округа Верхняя Пышма

Исполнитель:

ООО «АЗИМУТ»

Генеральный директор ООО
«АЗИМУТ»

Инженер-проектировщик



В. Л. Пасынкова

Е.В.Ереклинцева

г. Челябинск
2023 г.

Состав проекта

№п/п	Наименование	Масштаб
1	2	3
<i>Проект планировки территории линейного объекта. Основная часть</i>		
Раздел 1	«Проект планировки территории. Графическая часть»	
Лист 1	Чертеж красных линий.	1:2000
Лист 2	Чертеж границ зон планируемого размещения линейных объектов. Чертеж границ зон планируемого размещения линейных объектов, подлежащих реконструкции в связи с изменением их местоположения.	1:2000
Раздел 2	«Положение о размещении линейных объектов»	
<i>Проект планировки территории линейного объекта. Материалы по обоснованию</i>		
Раздел 3	«Материалы по обоснованию проекта планировки территории. Графическая часть»	
Лист 1	Схема расположения элементов планировочной структуры (территорий, занятых линейными объектами и (или) предназначенных для размещения линейных объектов);	1:2000
Лист 2	Схема использования территории в период подготовки проекта планировки территории	1:2000
Лист 3	Схема организации улично-дорожной сети и движения транспорта	1:2000
Лист 4	Схема вертикальной планировки территории, инженерной подготовки и инженерной защиты территории	1:2000
Лист 5	Схема границ зон с особыми условиями использования территорий, особо охраняемых природных территорий, лесничеств, границ территорий объектов культурного наследия	1:2000
Лист 6	Схема границ территорий, подверженных риску возникновения чрезвычайных ситуаций природного и техногенного характера (пожар, взрыв, химическое, радиоактивное заражение, затопление, подтопление, оползень, карсты, эрозия и т.д)	1:2000
Лист 7	Схема конструктивных и планировочных решений.	1:2000
Раздел 4	«Материалы по обоснованию проекта планировки территории. Пояснительная записка»	
<i>Проект межевания территории линейного объекта</i>		
Раздел 1	«Проект межевания территории. Графическая часть»	
Лист 1	Чертеж межевания территории	1:2000
Лист 2	Чертеж межевания территории	1:2000
Раздел 2	«Проект межевания территории. Текстовая часть»	
Раздел 3	«Материалы по обоснованию проекта межевания территории. Графическая часть»	
Лист 1	Чертеж материалов по обоснованию проекта межевания территории	1:2000
Раздел 4	«Материалы по обоснованию проекта межевания территории. Пояснительная записка»	

Состав исполнителей

№ п/п	ФИО	Должность	Подпись
1	2	3	4
2	Ереклинцева Е.В	ГИП	
3	Ереклинцева Е.В	Разработал	

Справка главного инженера проекта

Документация по планировке территории разработана в соответствии с документами территориального планирования, техническими регламентами, государственными нормами, правилами, стандартами, а также техническим заданием, являющимся неотъемлемой частью муниципального контракта

№0162300005823000009 от 13.02.2023 «На подготовку документации по планировке территории»,. Технические решения и мероприятия, принятые в документации, соответствуют требованиям экологических, санитарно-гигиенических, пожарных норм, действующих на территории Российской Федерации.

Главный инженер проекта _____



Ереклинцева Е.В

Содержание

Справка главного инженера проекта.....	4
Введение.....	6
1. Перечень и сведения о площади образуемых земельных участков, в том числе возможные способы их образования. Вид разрешенного использования образуемых земельных участков.....	8
2. Целевое назначение лесов, вид (виды) разрешенного использования лесного участка, количественные и качественные характеристики лесного участка, сведения о нахождении лесного участка в границах особо защитных участков лесов (в случае, если подготовка проекта межевания территории осуществляется в целях определения местоположения границ образуемых и (или) изменяемых лесных участков).....	15
3. Сведения о границах территории, в отношении которой утвержден проект межевания, содержащие перечень координат характерных точек этих границ в системе координат, используемой для ведения Единого государственного реестра недвижимости. Координаты характерных точек границ территории, в отношении которой утвержден проект межевания, определяются в соответствии с требованиями к точности определения координат характерных точек границ, установленных в соответствии с настоящим Кодексом для территориальных зон.	19
Перечень координат характерных точек границ анклава	24
4 . Перечень и сведения о существующих земельных участках, подлежащих изъятию для государственных и/или муниципальных нужд.....	25
5. Перечень и сведения о существующих земельных участках, подлежащих изъятию для государственных и/или муниципальных нужд в анклав.	32
6. Перечень и сведения о площади образуемых земельных участков, которые будут отнесены к территориям общего пользования или имуществу общего пользования, в том числе в отношении которых предполагаются резервирование и (или) изъятие для государственных или муниципальных нужд	58
7. Сведения о границах территории, в отношении которой утвержден проект межевания, содержащие перечень координат характерных точек этих границ в системе координат, используемой для ведения Единого государственного реестра недвижимости.....	61

Введение

Основание для разработки документации:

1. Поручение администрации городского округа Верхняя Пышма от 25.09.2020 № 2706 «О развитии дорожно-транспортной сети г. Верхняя Пышма для решения вопроса улучшения транспортной доступности к СНТ № 100, СНТ № 39, СНТ «Черемушки 5» и СНТ «Машиностроитель».

2. Генеральный план городского округа Верхняя Пышма, применительно к территории города Верхняя Пышма, утвержденный Решением Думы городского округа Верхняя Пышма от 29.05.2017 № 58/1 (в редакции от 26.05.2022 № 49/4).

3. Техническое задание, являющееся неотъемлемой частью муниципального контракта №0162300005823000009 от 13.02.2023 «На подготовку документации по планировке территории»

Подготовка документации по планировке территории осуществляется в целях обеспечения устойчивого развития территорий, в том числе выделения элементов планировочной структуры, установления границ земельных участков, установления границ зон планируемого размещения объектов капитального строительства. При разработке проекта планировки территории использованы следующие нормативные документы:

1. Градостроительный кодекс Российской Федерации;
2. Земельный кодекс Российской Федерации;
3. Лесной кодекс Российской Федерации
4. Водный кодекс Российской Федерации
5. Постановление Правительства Российской Федерации от 12.05.2017 № 564 «Об утверждении Положения о составе и содержании документации по планировке территории, предусматривающей размещение одного или нескольких линейных объектов» (с изменениями на 25 апреля 2020 года);
6. Приказ Минэкономразвития России от 01.09.2014 № 540 «Об утверждении классификатора видов разрешенного использования земельных участков»;
7. Генеральный план городского округа Верхняя Пышма применительно к территории города Верхняя Пышма, утвержденный Решением Думы городского округа Верхняя Пышма от 26.05.2017 № 58/1 (в действующей редакции);
8. Правила землепользования и застройки на территории городского округа Верхняя Пышма, утвержденные Решением Думы городского округа Верхняя Пышма от 31.10.2019 № 15/4 (в действующей редакции);
9. Нормативы градостроительного проектирования городского округа Верхняя Пышма, утвержденные Решением Думы городского округа Верхняя Пышма от 25.02.2016 № 40/5 (в действующей редакции);
10. Проект планировки территории для размещения жилых дачных домов на земельном участке с кадастровым номером 66:36:3002001:196, расположенном по адресу: Свердловская обл., городской округ Верхняя Пышма в районе

Молебского болота, проект межевания территории для размещения жилых дачных домов на земельном участке с кадастровым номером 66:36:3002001:196 по адресу: Свердловская обл., г. Верхняя Пышма в районе Молебского болота, СНТ «Черёмушки-5», утвержденные постановлением администрации городского округа Верхняя Пышма от 08.07.2019 № 776.

11. Постановление администрации городского округа Верхняя Пышма от 20.12.2022 № 1569 «Об утверждении Лесохозяйственного регламента Верхнепышминского городского лесничества».

12. Постановление администрации городского округа Верхняя Пышма от 20.05.2022 № 619 «О включении земельных участков в состав городских лесов и изменении площади Верхнепышминского городского лесничества»

13. Постановление административного регламента предоставления муниципальной услуги «Подготовка и утверждение документации по планировке территории», утвержденный постановлением администрации городского округа Верхняя Пышма от 30.12.2022 № 1657;

14. СП 396.1325800.2018 «Улицы и дороги населенных пунктов. Правила градостроительного проектирования»;

15. СП 42.13330.2016. Свод правил. Градостроительство. Планировка и застройка городских и сельских поселений. Актуализированная редакция СНиП 2.07.01-89* (утв. Приказом Минстроя России от 30.12.2016 № 1034/пр);

16. СНиП 11-04-2003 «Инструкция о порядке разработки, согласования, экспертизы и утверждении градостроительной документации», в части не противоречащей Градостроительному кодексу Российской Федерации;

17. РДС 30-201-98 «Инструкция о порядке проектирования и установления красных линий в городах и других поселениях Российской Федерации»;

18. Действующие государственные регламенты, нормы, правила, стандарты, а также исходные данные, технические условия и требования, выданные органами государственного надзора и заинтересованными организациями.

19. Иные действующие государственные регламенты, нормы, правила, стандарты, а также исходные данные, технические условия и требования, выданные органами государственного надзора и заинтересованными организациями

1. Перечень и сведения о площади образуемых земельных участков, в том числе возможные способы их образования. Вид разрешенного использования образуемых земельных участков

Проектом планировки образовано 31 земельный участок.

Таблица №1

Условный № ЗУ	Вид разрешенного использования	Возможные способы образования ЗУ	Адрес земельного участка	Площадь участка, кв. м
:ЗУ1	Земельные участки (территории) общего пользования (12.0)	Образование :ЗУ1 путем раздела земельного участка с кадастровым номером 66:36:0106002:616	Свердловская область, г. Верхняя Пышма, ул. Лесная	135
:ЗУ2	Земельные участки (территории) общего пользования (12.0)	Образование :ЗУ2 путем раздела земельного участка с кадастровым номером 66:36:0106002:254	Свердловская область, г. Верхняя Пышма, ул.Сварщикова, район ОАО "УЗЖМ"	345
:ЗУ5	Земельные участки (территории) общего пользования (12.0)	Образование :ЗУ5 путем раздела земельного участка с кадастровым номером 66:36:3002001:141(2)	обл. Свердловская, г. Верхняя Пышма	3764
:ЗУ6	Земельные участки (территории) общего пользования (12.0)	Образование :ЗУ6 путем раздела земельного участка с кадастровым номером 66:36:3002001:141(2)	обл. Свердловская, г. Верхняя Пышма	6714
:ЗУ7	Земельные участки (территории) общего пользования (12.0)	Образование :ЗУ7 путем раздела земельного участка с кадастровым номером 66:36:3002001:196	Свердловская обл, городской округ Верхняя Пышма, в районе Молебского болота	377

:ЗУ7.1	Земельные участки (территории) общего пользования (12.0)	Образование :ЗУ7.1 путем раздела земельного участка с кадастровым номером 66:36:3002001:434	Свердловская обл, городской округ Верхняя Пышма, в районе Молебского болота	293
:ЗУ8	Земельные участки (территории) общего пользования (12.0)	Образование :ЗУ8 путем раздела земельного участка с кадастровым номером 66:36:3002001:622	Свердловская область, г. Верхняя Пышма, в районе Молебского болота	292
:ЗУ9	Земельные участки (территории) общего пользования (12.0)	** Образование :ЗУ9 путем раздела земельного участка с кадастровым номером 66:36:0000000:13117(1)	Свердловская обл., МО Верхняя Пышма	12702
:ЗУ10	Земельные участки (территории) общего пользования (12.0)	Образование :ЗУ10 путем раздела земельного участка с кадастровым номером 66:36:3002001:616	Свердловская область, г. Верхняя Пышма	449
:ЗУ11	Земельные участки (территории) общего пользования (12.0)	Образование :ЗУ11 путем раздела земельного участка с кадастровым номером 66:36:3002001:328	Свердловская обл., МО Верхняя Пышма	2315
:ЗУ12	Земельные участки (территории) общего пользования (12.0)	Образование :ЗУ12 путем раздела земельного участка с кадастровым номером 66:36:3002001:146(2)	обл. Свердловская, МО "Верхняя Пышма"	85
:ЗУ12.1	Земельные участки (территории) общего пользования (12.0)	Образование :ЗУ12.1 путем раздела земельного участка с кадастровым номером 66:36:3002001:241	Свердловская обл., МО Верхняя Пышма	157

:ЗУ13	Земельные участки (территории) общего пользования (12.0)	Образование :ЗУ13 путем объединения земельных участков с условными номерами :ЗУ1; :ЗУ2 и с землями государственная собственность на которые не разграничена	Свердловская обл., МО Верхняя Пышма	2905
:ЗУ15	Земельные участки (территории) общего пользования (12.0)	Образование :ЗУ15 из земель государственная собственность на которые не разграничена	Свердловская обл., МО Верхняя Пышма	3720
:ЗУ16	Земельные участки (территории) общего пользования (12.0)	Образование :ЗУ16 путем раздела земельного участка с кадастровым номером 66:36:0106007:129	Свердловская обл., МО Верхняя Пышма	46
:ЗУ17	Земельные участки (территории) общего пользования (12.0)	Образование :ЗУ17 путем раздела земельного участка с кадастровым номером 66:36:0106007:177(1)	Свердловская обл., МО Верхняя Пышма	623
:ЗУ18	Земельные участки (территории) общего пользования (12.0)	Образование :ЗУ18 путем раздела земельного участка с кадастровым номером 66:36:0106007:178	Свердловская обл., МО Верхняя Пышма	7,4
:ЗУ19	Земельные участки (территории) общего пользования (12.0)	Образование :ЗУ19 путем раздела земельного участка с кадастровым номером 66:36:0106007:177(2)	Свердловская обл., МО Верхняя Пышма	222
:ЗУ19.1	Земельные участки (территории) общего пользования (12.0)	Образование :ЗУ19 путем раздела земельного участка с кадастровым номером 66:36:0106007:184	Свердловская обл., МО Верхняя Пышма	1.52

:ЗУ20	Земельные участки (территории) общего пользования (12.0)	Образование :ЗУ20 путем раздела земельного участка с кадастровым номером 66:36:0106007:176(2)	Свердловская обл., МО Верхняя Пышма	238
:ЗУ21	Земельные участки (территории) общего пользования (12.0)	Образование :ЗУ21 путем раздела земельного участка с кадастровым номером 66:36:0106007:177(3)	Свердловская обл., МО Верхняя Пышма	413
:ЗУ22	Земельные участки (территории) общего пользования (12.0)	**Образование :ЗУ22 путем раздела земельного участка с кадастровым номером 66:36:0000000:13117(1)	Свердловская обл., МО Верхняя Пышма	1737
:ЗУ23	Земельные участки (территории) общего пользования (12.0)	Образование :ЗУ23 путем раздела земельного участка с кадастровым номером 66:36:0106007:159	Свердловская обл., МО Верхняя Пышма	49
:ЗУ24	Земельные участки (территории) общего пользования (12.0)	Образование :ЗУ24 путем раздела земельного участка с кадастровым номером 66:36:0106007:134	Свердловская обл., МО Верхняя Пышма	202
:ЗУ25	Земельные участки (территории) общего пользования (12.0)	Образование :ЗУ25 путем раздела земельного участка с кадастровым номером 66:36:0106007:133	Свердловская обл., МО Верхняя Пышма	189

:ЗУ26	Земельные участки (территории) общего пользования (12.0)	Образование :ЗУ26 путем объединения земельного участка с условными номерами :ЗУ16; :ЗУ17; :ЗУ18; :ЗУ19; :ЗУ20; :ЗУ21; :ЗУ22; :ЗУ23; :ЗУ24; :ЗУ25 и с землями государственная собственность на которые не разграничена	Свердловская обл., МО Верхняя Пышма	7642
:ЗУ27	Земельные участки (территории) общего пользования (12.0)	Образование :ЗУ27 путем изъятия земельного участка с кадастровым номером 66:36:3002001:434 и с последующим объединением земельного участка с условными номерами :ЗУ6; :ЗУ7;:ЗУ8;:ЗУ9;:ЗУ10;:ЗУ11;:ЗУ12;:ЗУ12.1; и с землями государственная собственность на которые не разграничена.	Свердловская обл., МО Верхняя Пышма	23384

:ЗУ28	Охрана природных территорий	*Образование :ЗУ28 из земельного участка с кадастровым номером 66:36:0000000:21237 КН исходного 66:36:0000000	Свердловская область, г. Верхняя Пышма, в кварталах: 51 (выделы 11—17, часть выдела 18, часть выдела 19, выделы 23—25), 52 (выдел 38), 56 (выделы 1—8, часть выдела 9, выделы 14—17), 57 (выделы 1, 2, 7, 8, 13—17, часть выдела 28, выделы 29—32) Верхне-Пышминского участка Пышминского о участкового лесничества Березовского лесничества Свердловской области	14600
-------	-----------------------------	---	---	-------

Примечания: *Компенсационный участок для включения в городские леса;
**** Исключение из городских лесов, перевод в УДС (территории общего пользования)**

Перечень и сведения о площади образуемых земельных участков, в том числе возможные способы их образования в анклав. Вид разрешенного использования образуемых земельных участков.

Таблица №2

Условный № ЗУ	Вид разрешенного использования	Возможные способы образования ЗУ	Адрес земельного участка	Площадь участка, кв. м
:ЗУ3	Земельные участки (территории) общего пользования (12.0)	Образование :ЗУ3 путем изъятия земельного участка с кадастровым номером 66:36:3002001:458 и объединения с землями государственная собственность на которые не разграничена	обл. Свердловская, ГО Верхняя Пышма, в северо-западной части ЗСМК	447
:ЗУ4	Земельные участки (территории) общего пользования (12.0)	Образование :ЗУ4 из земель государственная собственность на которые не разграничена	обл. Свердловская, ГО Верхняя Пышма, в северо-западной части ЗСМК	592
:ЗУ14	Земельные участки (территории) общего пользования (12.0)	Образование :ЗУ14 происходит в несколько этапов.	Свердловская обл., МО Верхняя Пышма	11772
		1 этап: Снятие с учета земельных участков с кадастровыми номерами 66:36:3002001:142, 66:36:3002001:95, 66:36:3002001:97, 66:36:3002001:101		
		2 этап: изъятие земельных участков с кадастровыми номерами 66:36:3002001:96; 66:36:3002001:104; 66:36:3002001:103; 66:36:3002001:617		

		3 этап: объединения земельных участков с условными номерами :ЗУ3; :ЗУ4 и с землями государственная собственность на которые не разграничена		

**Образуемые земельные участки будут отнесены к землям населенных пунктов (поселений)*

2. Целевое назначение лесов, вид (виды) разрешенного использования лесного участка, количественные и качественные характеристики лесного участка, сведения о нахождении лесного участка в границах особо защитных участков лесов (в случае, если подготовка проекта межевания территории осуществляется в целях определения местоположения границ образуемых и (или) изменяемых лесных участков)

Согласно разработанной проектной документации размещение линейного объекта, проходит по земельному (лесному) участку с кадастровым номером 66:36:0000000:13117, (изымается 14441 кв.м, проектом предлагается компенсационные участки для включения в городские леса, см. п.1 Таблицу №1, стр.13) входящему в состав Верхнепышминского городского лесничества (постановление администрации городского округа Верхняя Пышма от 20.12.2022 № 1569 «Об утверждении Лесохозяйственного регламента Верхнепышминского городского лесничества». (Приложение 3)

Общая площадь городских лесов Верхнепышминского городского лесничества, в соответствии с приказом Федерального агентства лесного хозяйства (Рослесхоз) от 23.12.2021 № 979 «О создании лесничества на землях населенных пунктов городского округа Верхняя Пышма Свердловской области, занятых городскими лесами, и установлении его границ», постановлением администрации городского округа Верхняя Пышма от 20.05.2022 № 619 «О включении земельных участков в состав городских лесов и изменении площади Верхнепышминского городского лесничества», составляет 646,0 га (Приложение 2)

Сведения о границе и площади Верхнепышминского городского лесничества внесены в Единый государственный реестр недвижимости с реестровым номером

66:00-15.20.

Таблица 4

Уточненная площадь земельного участка с кад.номером 66:36:0000000:13117
Верхнепышминского городского лесничества

Наименование участкового лесничества	Кадастровый номер земельного участка	Административный район (населенный пункт)	Общая площадь, га
Верхнепышминское участковое лесничество	66:36:0000000:13117	Город Верхняя Пышма	49,7

Таблица 5

Распределение городских лесов Верхнепышминского городского лесничества по лесорастительным зонам и лесным районам

Наименование участковых лесничеств	Лесорастительная зона	Лесной район	Зона лесозащитного районирования	Зона лесосеменного районирования
Верхнепышминское участковое лесничество	Таежная зона	Средне-Уральский таежный лесной район	Нижне-Тагильский, зона сильной лесопатологической угрозы	Сосна обыкновенная - 9 Ель-10 Сосна кедровая сибирская -3 Лиственница -7

Правовой режим использования лесов, расположенных на землях населенных пунктов городского округа Верхняя Пышма:

Леса, расположенные на особо охраняемых природных территориях (государственные природные заповедники, национальные парки, природные парки, памятники природы, государственные природные заказники и иные установленные федеральными законами особо охраняемые природные территории).

Целевое назначение лесов, расположенных на особо охраняемых природных территориях – сохранение уникальных и типичных природных комплексов, и объектов, достопримечательных природных образований, объектов растительного и животного мира, их генетического фонда, позволяющее изучать естественные

процессы в биосфере и контролировать изменения ее состояния, а также экологическое воспитание населения.

В соответствии со статьей 112 Лесного кодекса Российской Федерации, в лесах, расположенных на территориях государственных природных заповедников, запрещается проведение рубок лесных насаждений на лесных участках, на которых исключается любое вмешательство человека в природные процессы. На иных лесных участках, если это не противоречит правовому режиму особой охраны территорий государственных природных заповедников, допускается проведение выборочных рубок лесных насаждений в целях обеспечения функционирования государственных природных заповедников и жизнедеятельности проживающих в их пределах граждан.

В лесах, расположенных на территориях национальных парков, природных парков и государственных природных заказников, запрещается проведение сплошных рубок лесных насаждений, если иное не предусмотрено правовым режимом функциональных зон, установленных в границах этих особо охраняемых природных территорий, в соответствии с Федеральным законом от 14.03.1995 № 33-ФЗ «Об особо охраняемых природных территориях».

В лесах, расположенных на особо охраняемых природных территориях, запрещается использование химических препаратов, обладающих токсичным, канцерогенным или мутагенным воздействием (далее - токсичные химические препараты).

Городские леса, выполняющие функции улучшения средообразующих, защитных, санитарно-гигиенических, оздоровительных и иных полезных функций, в большей степени используются для отдыха населения.

Ведение лесного хозяйства в них должно быть направлено на создание в лесу лучших условий для отдыха людей, формирование ландшафтов с высокими рекреационными качествами.

Зоны отдыха населения в лесах Верхнепышминского городского лесничества, в соответствии с частью 1 статьи 41 Лесного кодекса Российской Федерации, могут использоваться для осуществления рекреационной деятельности, представляющей собой деятельность, связанную с оказанием услуг в сфере туризма, физической культуры и спорта, организации отдыха и укрепления здоровья граждан.

На лесных участках, предоставленных для осуществления рекреационной деятельности, подлежат сохранению природные ландшафты, объекты животного мира, растительного мира, водные объекты.

В лесах Верхнепышминского городского лесничества, в соответствии с частью 2 статьи 12 Лесного кодекса Российской Федерации, освоение лесов

осуществляется с соблюдением их целевого назначения и выполняемых ими полезных функций.

В соответствии с частью 2 статьи 116 Лесного кодекса Российской Федерации, в городских лесах запрещается хозяйственная и иная деятельность, оказывающая негативное (вредное) воздействие на окружающую среду, в том числе:

- 1) использование токсичных химических препаратов;
- 2) осуществление видов деятельности в сфере охотничьего хозяйства;
- 3) ведение сельского хозяйства;
- 4) разведка и добыча полезных ископаемых;
- 5) строительство объектов капитального строительства, за исключением велосипедных и беговых дорожек и гидротехнических сооружений.

Изменение границ земель, на которых располагаются городские леса, которое может привести к уменьшению их площади, не допускается.

Виды разрешенного использования лесов на территории Верхнепышминского городского лесничества:

- Заготовка древесины
- Заготовка и сбор недревесных лесных ресурсов
- Заготовка пищевых лесных ресурсов и сбор лекарственных растений
- Осуществление научно-исследовательской деятельности, образовательной деятельности
- Осуществление рекреационной деятельности
- Создание лесных плантаций и их эксплуатация
- Выращивание лесных плодовых, ягодных, декоративных растений, лекарственных растений
- Осуществление религиозной деятельности

Так же размещение линейного объекта проходит по земельному (лесному) участку с кадастровым номером 66:36:3002001:142, который частично находится в анклаве и входит в единое землепользование с кадастровым номером 66:36:0000000:197.

Адрес (местоположение) городской округ Верхняя Пышма, Березовское лесничество Пышминское участковое лесничество Верхне-Пышминский участок квартал 64 (выделы 6-19).

Квартал 64 (выделы 6-19) Верхне-Пышминского участка Пышминского участкового лесничества Березовского лесничества входит в состав земельного участка с кадастровым номером 66:36:0000000:197, относящегося к землям лесного фонда в собственности Российской Федерации (запись регистрации права от 25.09.2008 № 66-66-29/041/2008-124).

Подразделение лесов по целевому назначению – эксплуатационные леса

Назначение лесного участка (вид использования) – для лесного хозяйства и лесопользования

В квартале 64 (выделы 6-19) Верхне-Пышминского участка Пышминского участкового лесничества Березовского лесничества зоны с особыми условиями использования территорий отсутствуют

Участок не имеет особо защитное значение.

По данным государственного лесного реестра в квартале 64(выделы 6-19) Верхне-Пышминского участка Пышминского участкового лесничества Березовского лесничества – обременений нет.

Участок пригоден для размещения линейного объекта «Дорожно-транспортной сеть г. Верхняя Пышма в целях обеспечения транспортной доступности к СНТ № 100, СНТ № 39, СНТ «Черемушки 5» и СНТ «Машиностроитель».

(Выписку из государственного лесного реестра смотреть в Приложение I)

3. Сведения о границах территории, в отношении которой утвержден проект межевания, содержащие перечень координат характерных точек этих границ в системе координат, используемой для ведения Единого государственного реестра недвижимости. Координаты характерных точек границ территории, в отношении которой утвержден проект межевания, определяются в соответствии с требованиями к точности определения координат характерных точек границ, установленных в соответствии с настоящим Кодексом для территориальных зон.

Согласно Приказа Минэкономразвития № 90 от 01.03.2016 г. "Об утверждении требований к точности и методам определения координат характерных точек границ земельного участка, требований к точности и методам определения координат характерных точек контура здания, сооружения или объекта незавершенного строительства на земельном участке, а также требований к определению площади здания, сооружения и помещения», точность определения координат характерных точек границ земельных участков (Средняя квадратическая погрешность местоположения характерных точек) Для земельных

участков, отнесенных к землям населенных пунктов составляет не более 0,1 метра.

Координаты характерных точек определены картометрическим способом и использованием геоинформационных картографических технологий.

Каталог координат поворотных точек образуемых земельных участков.

Система координат МСК-66

Таблица №6

№	X	Y
:ЗУ1		
1	405599.45	1529922.4
2	405597.79	1529914.32
3	405572.78	1529911.63
4	405583.06	1529917.15
5	405583.56	1529919.61
1	405599.45	1529922.4
:ЗУ2		
6	405570.78	1529910.56
7	405571.37	1529905.06
8	405550.38	1529889.95
9	405540.78	1529886.44
10	405531.11	1529883.55
11	405527.5	1529883.16
12	405520.39	1529883.51
6	405570.78	1529910.56
:ЗУ3		
13	405440.19	1529749.01
14	405419.42	1529721.31
15	405409.02	1529728.19
16	405429.22	1529756.57
13	405440.19	1529749.01
:ЗУ4		
17	405377.1	1529683.34
18	405404.8	1529722.27
19	405415.13	1529715.05
20	405388.36	1529677.39
17	405377.1	1529683.34
:ЗУ5		
21	405064.86	1529108.73
22	405070.75	1529107.6
23	405079.76	1529108.79

24	405091.6	1529113.43
25	405177.67	1529218.88
26	405195.1	1529237.94
27	405206.09	1529229.62
28	405190.84	1529259.02
29	405190.44	1529255.55
30	405186.01	1529250.24
31	405181.53	1529245.32
32	405166.31	1529228.69
33	405082.47	1529125.96
34	405075.99	1529123.43
35	405075.27	1529123.33
21	405064.86	1529108.73
:ЗУ6		
36	405075.27	1529123.33
37	405071.19	1529122.79
38	405065.37	1529123.91
39	404964.6	1529179.02
40	404847.01	1529230.44
41	404793.78	1529319.94
42	404777.1	1529393.42
43	404775.87	1529412.37
44	404762.21	1529391.26
45	404779.02	1529317.2
46	404779.68	1529314.31
47	404834.49	1529222.14
48	404836.59	1529218.63
49	404840.3	1529217
50	404957.98	1529165.54
51	405039.11	1529121.17
52	405060.24	1529109.62
53	405064.86	1529108.73
36	405075.27	1529123.33

:3Y7		
54	404762.21	1529391.26
55	404760.58	1529416.37
56	404774.23	1529437.5
57	404775.87	1529412.37
54	404762.21	1529391.26
:3Y7.1		
58	404774.23	1529437.5
59	404773.25	1529452.64
60	404759.02	1529440.25
61	404760.58	1529416.37
58	404774.23	1529437.5
:3Y8		
62	404759.02	1529440.25
63	404756.99	1529471.41
64	404772.76	1529460.3
65	404773.25	1529452.64
62	404759.02	1529440.25
:3Y9		
66	404772.76	1529460.3
67	404756.99	1529471.41
68	404749.83	1529581.88
69	404688.06	1529846.12
70	404600.01	1529906.67
71	404489.69	1529862.36
72	404386.42	1529828.29
73	404327.76	1529802.84
74	404290.16	1529788.84
75	404274.61	1529798.92
76	404322.18	1529816.77
77	404381.07	1529842.32
78	404484.54	1529876.45
79	404601.88	1529923.59
80	404701.35	1529855.2
81	404764.32	1529585.8
82	404765.62	1529570.22
66	404772.76	1529460.3
:3Y10		
83	404290.16	1529788.84
84	404274.61	1529798.92
85	404245.52	1529787.7
86	404258.97	1529783.88
87	404256.02	1529775.67
83	404290.16	1529788.84

:3Y11		
88	404256.02	1529775.67
89	404258.97	1529783.88
90	404245.52	1529787.7
91	404108.69	1529734.96
92	404110.46	1529728.27
93	404112.11	1529720.2
88	404256.02	1529775.67
:3Y12		
94	404112.11	1529720.2
95	404106.71	1529718.15
96	404103.75	1529733.06
97	404108.69	1529734.96
98	404110.46	1529728.27
94	404112.11	1529720.2
:3Y12.1		
99	404106.71	1529718.15
100	404098.5	1529715.03
101	404092.25	1529728.63
102	404103.75	1529733.06
99	404106.71	1529718.15
:3Y13		
103	405461.36	1529775.86
104	405501.04	1529831.61
105	405528.8	1529871
106	405596.34	1529907.26
107	405599.45	1529922.4
108	405583.56	1529919.61
109	405583.06	1529917.16
110	405518.59	1529882.54
111	405488.82	1529840.31
112	405458.78	1529798.11
113	405458.95	1529796.65
114	405460.91	1529795.29
115	405459.37	1529793.02
103	405461.36	1529775.86
:3Y14 (AHKJIAB)		
116	405220.34	1529261.95
117	405225.1	1529443.85
118	405461.36	1529775.86
119	405459.37	1529793.02
120	405460.93	1529795.27
121	405458.95	1529796.65
122	405458.78	1529798.11

123	405458.78	1529798.11
124	405429.22	1529756.57
125	405409.02	1529728.19
126	405377.1	1529683.34
127	405120.08	1529322.12
128	405109.37	1529331.27
129	405108.04	1529329.45
130	405146.96	1529301.49
131	405207.14	1529258.71
132	405216.09	1529255.77
116	405220.34	1529261.95
Внутренний контур		
133	405131.96	1529312.99
134	405206.94	1529418.34
135	405208.18	1529418.38
136	405208.83	1529418
137	405209.32	1529417.18
138	405205.63	1529276.97
139	405204.21	1529274.32
140	405201.92	1529273.65
141	405181.9	1529284.52
142	405143.35	1529305.97
133	405131.96	1529312.99
:3Y15		
143	405184.54	1529274.83
144	405179.98	1529268.5
145	405188.25	1529264.01
146	405191.03	1529260.72
147	405190.44	1529255.55
148	405186.01	1529250.24
149	405181.53	1529245.32
150	405166.31	1529228.69
151	405082.47	1529125.96
152	405075.99	1529123.43
153	405075.27	1529123.33
154	405064.86	1529108.73
155	405070.75	1529107.6
156	405079.76	1529108.79
157	405091.6	1529113.43
158	405177.67	1529218.88
159	405195.1	1529237.94
160	405206.09	1529229.62
161	405212.43	1529229.23
162	405218.13	1529228.47

163	405223.93	1529229.8
164	405220.34	1529261.95
165	405216.09	1529255.77
166	405207.14	1529258.71
143	405184.54	1529274.83
:3Y16		
167	405042.55	1529383.26
168	405043.95	1529385.19
169	405074.14	1529360.32
167	405042.55	1529383.26
:3Y17		
170	405109.37	1529331.27
171	405108.04	1529329.45
172	405106.9	1529327.88
173	405090.01	1529339.64
174	405035.09	1529377.92
175	405038.51	1529382.65
176	405040.13	1529384.94
177	405042.56	1529383.26
178	405074.14	1529360.32
179	405094.47	1529343.58
:3Y18		
179	405043.95	1529385.19
180	405041.94	1529386.85
181	405041.69	1529387.11
182	405040.13	1529384.94
183	405042.56	1529383.26
179	405043.95	1529385.19
:3Y19		
184	405001.45	1529430.01
185	404950.05	1529465.82
186	404952.9	1529469.98
187	404969.85	1529458.18
188	404973.73	1529455.48
184	405001.45	1529430.01
:3Y19.1		
189	404973.73	1529455.48
190	404969.85	1529458.18
191	404970.23	1529458.7
189	404973.73	1529455.48
:3Y20		
192	404952.9	1529469.98
193	404950.05	1529465.82
194	404928.68	1529480.74

195	404931.54	1529484.85
196	404939.61	1529486.31
197	404941.72	1529484.9
198	404951.96	1529475.48
192	404952.9	1529469.98
:3Y21		
199	404928.68	1529480.74
200	404868.24	1529522.95
201	404867.26	1529529.59
202	404870.06	1529533.6
203	404874.24	1529530.75
204	404875.47	1529523.88
205	404903.6	1529504.3
206	404931.54	1529484.85
199	404928.68	1529480.74
:3Y22		
207	404870.06	1529533.6
208	404867.26	1529529.59
209	404852.08	1529527.71
210	404781.04	1529576.17
211	404765.62	1529570.22
212	404764.32	1529585.8
213	404782.99	1529593
214	404860.53	1529540.1
207	404870.06	1529533.6
:3Y23		
215	404970.23	1529458.7
216	404969.85	1529458.18
217	404952.9	1529469.98
218	404951.96	1529475.51
215	404970.23	1529458.7
:3Y24		
219	404939.61	1529486.31
220	404931.54	1529484.85
221	404903.6	1529504.3
222	404906.72	1529508.59
223	404924.58	1529496.41
219	404939.61	1529486.31
:3Y25		
224	404906.72	1529508.59
225	404903.6	1529504.3
226	404875.47	1529523.88
227	404874.24	1529530.75
224	404906.72	1529508.59

:3Y26		
228	405108.04	1529329.45
229	405109.37	1529331.27
230	405094.47	1529343.58
231	405041.94	1529386.85
232	405041.69	1529387.11
233	405034.65	1529394.45
234	405006.85	1529425.05
235	404941.72	1529484.9
236	404924.58	1529496.41
237	404924.58	1529496.41
238	404860.53	1529540.1
239	404782.99	1529593
240	404764.32	1529585.8
241	404765.62	1529570.22
242	404781.04	1529576.17
243	404852.08	1529527.71
244	404916.17	1529483.99
245	404932.41	1529473.08
246	404996.2	1529414.46
247	405023.68	1529384.22
248	405031.72	1529375.83
249	405084.93	1529332
250	405099.95	1529319.62
251	405103.33	1529315.89
252	405118.73	1529303.52
253	405135.77	1529293.03
253.1	405150.69	1529284.85
253.2	405168.92	1529274.5
254	405174.68	1529271.37
255	405179.98	1529268.5
256	405184.51	1529274.79
257	405146.96	1529301.49
228	405108.04	1529329.45
:3Y27		
258	405075.27	1529123.33
259	405071.19	1529122.79
260	405065.37	1529123.91
261	404964.6	1529179.02
262	404850.85	1529228.76
263	404847.01	1529230.44
264	404793.78	1529319.94
265	404777.1	1529393.42
266	404774.23	1529437.5

267	404773.25	1529452.64
268	404772.76	1529460.3
269	404765.62	1529570.22
270	404764.32	1529585.8
271	404701.35	1529855.2
272	404601.88	1529923.59
273	404484.54	1529876.45
274	404381.07	1529842.32
275	404322.18	1529816.77
276	404274.61	1529798.92
277	404245.52	1529787.7
278	404108.69	1529734.96
279	404103.75	1529733.06
280	404092.25	1529728.63
281	404098.5	1529715.03
282	404106.71	1529718.15
283	404112.11	1529720.2
284	404256.02	1529775.67
285	404290.16	1529788.84
286	404327.76	1529802.84
287	404386.42	1529828.29
288	404489.69	1529862.36
289	404600.01	1529906.67
290	404688.06	1529846.12
291	404749.83	1529581.88

292	404756.99	1529471.41
293	404759.02	1529440.25
294	404760.58	1529416.37
295	404762.21	1529391.26
296	404779.02	1529317.2
297	404779.68	1529314.31
298	404834.49	1529222.14
299	404836.59	1529218.63
300	404840.3	1529217
301	404957.98	1529165.54
302	405039.11	1529121.17
303	405060.24	1529109.62
304	405064.86	1529108.73
258	405075.27	1529123.33
:3У28		
305	407454.18	1529582.2
306	407345.53	1529706.43
307	407221.54	1529595.18
308	407228.23	1529590.11
309	407243.01	1529576.63
310	407260.38	1529559.49
311	407342.6	1529629.68
312	407413.56	1529548.21
313	407454.18	1529582.2

Перечень координат характерных точек границ анклава

Таблица №7

№	X	Y
1	405450.82	1529752.01
2	405448.72	1529749.23
3	405446.69	1529746.32
4	405442.71	1529740.61
5	405440.85	1529737.94
6	405438.66	1529734.8
7	405436.77	1529732.08
8	405434.74	1529729.17
9	405434.56	1529729.29
10	405433.25	1529727.36
11	405432.55	1529726.33
12	405430.54	1529723.38
13	405434.69	1529720.63
14	405431.78	1529716.13
15	405431.51	1529715.73

16	405414.37	1529689.28
17	405402.71	1529671.3
18	405393.72	1529657.43
19	405381.58	1529639.64
20	405328.55	1529557.33
21	405319.87	1529544.18
22	405308.98	1529527.35
23	405288.55	1529500.06
24	405224.85	1529410.73
25	405231.85	1529278.68
26	405216.09	1529255.77
27	405207.14	1529258.71
28	405146.96	1529301.49
29	405108.04	1529329.44
30	405111.01	1529333.54
31	405170.55	1529415.51

32	405227.3	1529493.64
33	405229.69	1529496.93
34	405245.31	1529518.44
35	405265.28	1529545.94
36	405267.47	1529549.5
37	405268.2	1529552.83
38	405284.87	1529573.24
39	405311.69	1529611.97
40	405340.76	1529652.87
41	405366.1	1529689.01
42	405369.5	1529694.3
43	405398.31	1529735.49
44	405418.48	1529764.31

45	405426.8	1529776.2
46	405455.42	1529816.46
47	405456.57	1529817.27
48	405458.95	1529796.65
49	405460.91	1529795.29
50	405459.37	1529793.02
51	405462.2	1529768.58
52	405460.76	1529766.51
53	405460.18	1529765.68
54	405458.71	1529763.57
55	405456.77	1529760.78
56	405453.68	1529756.35
1	405450.82	1529752.01

Каталог координат поворотных точек образуемых земельных участков в анклаве.

Система координат МСК-66

Таблица №8

№	X	Y
:3У3		
13	405440.19	1529749.01
14	405419.42	1529721.31
15	405409.02	1529728.19
16	405429.22	1529756.57
13	405440.19	1529749.01
:3У4		
17	405377.1	1529683.34
18	405404.8	1529722.27
19	405415.13	1529715.05
20	405388.36	1529677.39
17	405377.1	1529683.34
:3У14 (АНКЛАВ)		
116	405220.34	1529261.95
117	405225.1	1529443.85
118	405461.36	1529775.86
119	405459.37	1529793.02
120	405460.93	1529795.27
121	405458.95	1529796.65
122	405458.78	1529798.11
123	405458.78	1529798.11

124	405429.22	1529756.57
125	405409.02	1529728.19
126	405377.1	1529683.34
127	405120.08	1529322.12
128	405109.37	1529331.27
129	405108.04	1529329.45
130	405146.96	1529301.49
131	405207.14	1529258.71
132	405216.09	1529255.77
116	405220.34	1529261.95
Внутренний контур		
133	405131.96	1529312.99
134	405206.94	1529418.34
135	405208.18	1529418.38
136	405208.83	1529418
137	405209.32	1529417.18
138	405205.63	1529276.97
139	405204.21	1529274.32
140	405201.92	1529273.65
141	405181.9	1529284.52
142	405143.35	1529305.97
133	405131.96	1529312.99

4 . Перечень и сведения о существующих земельных участках, подлежащих изъятию для государственных и/или муниципальных нужд

Таблица №9

Земельный участок подлежащий изъятию для государственных и/или муниципальных нужд				
Кад.номер земельного участка	Форма собственности	Вид использования	Категория земель	Адрес
66:36:0106002:542	Частная собственность	Объекты гаражного назначения	Земли населенных пунктов	Свердловская область, г. Верхняя Пышма, в северо- западной части территории ЗСМК, ГСК №83 бокс №1
66:36:0106002:568	Частная собственность	Объекты гаражного назначения	Земли населенных пунктов	Свердловская область, г. Верхняя Пышма, в северо- западной части территории ЗСМК, ГСК № 83, гараж № 5
66:36:0106002:503	Частная собственность	Объекты гаражного назначения	Земли населенных пунктов	Свердловская область, г. Верхняя Пышма, ГСК №83 в северо- западной части территории ЗСМК, бокс №13
66:36:0106002:534	Частная собственность	Объекты гаражного назначения	Земли населенных пунктов	Свердловская область, г Верхняя Пышма, в северо- западной части территории завода ЗСМК, ГСК №83, гараж №27
66:36:0106002:596	Частная собственность	Хранение автотранспорта	Земли населенных пунктов	Свердловская область, г. Верхняя Пышма, в северо- западной части территории

				ЗСМК, ГСК №83, бокс №37
66:36:0106002:595	Частная собственность	Хранение автотранспорта	Земли населенных пунктов	Свердловская область, г. Верхняя Пышма, в северо- западной части территории ЗСМК, ГСК № 83, бокс № 45
66:36:0106002:600	Частная собственность	Объекты гаражного назначения	Земли населенных пунктов	Свердловская область, г Верхняя Пышма, в северо- западной части территории завода ЗСМК, ГСК №83, гаражный бокс №49
66:36:0106002:504	Частная собственность	Объекты гаражного назначения	Земли населенных пунктов	Свердловская область, г. Верхняя Пышма, в северо- западной части территории ЗСМК, ГСК №83, гаражный бокс №2
66:36:0106002:535	Частная собственность	Объекты гаражного назначения	Земли населенных пунктов	Свердловская область, г. Верхняя Пышма, в северо- западной части территории ЗСМК, ГСК №83, бокс № 4
66:36:0106002:507	Частная собственность	Объекты гаражного назначения	Земли населенных пунктов	Свердловская область, г. Верхняя Пышма, ГСК N 83, в северо- западной части территории

				ЗСМК, бокс №6
66:36:0106002:605	Частная собственность	Объекты гаражного назначения	Земли населенных пунктов	Свердловская область, г. Верхняя Пышма, ГСК №83 в северо- западной части территории ЗСМК, бокс № 12
66:36:0106002:565	Частная собственность	Объекты гаражного назначения	Земли населенных пунктов	Свердловская область, г. Верхняя Пышма, в районе промплощадки ЗСМК, ГСК №83, гаражный бокс №14
66:36:0106002:509	Частная собственность	Объекты гаражного назначения	Земли населенных пунктов	Свердловская область, г. Верхняя Пышма, в северо- западной части территории ЗСМК, ГСК №83, бокс № 16
66:36:0106002:566	Частная собственность	Объекты гаражного назначения	Земли населенных пунктов	Свердловская область, г. Верхняя Пышма, в северо- западной части территории "ЗСМК", ГСК №83, бокс №22
66:36:0106002:731	Частная собственность	Объекты гаражного назначения	Земли населенных пунктов	Российская Федерация, Свердловская область, городской округ Верхняя Пышма, г. Верхняя Пышма, в северо-

				западной части территории ЗСМК, ГСК № 83, земельный участок № 26
66:36:0106002:558	Частная собственность	Объекты гаражного назначения	Земли населенных пунктов	Свердловская область, г. Верхняя Пышма, ГСК №83 в районе промплощадки ЗСМК, гаражный бокс №28
66:36:0106002:736	Частная собственность	Хранение автотранспорта	Земли населенных пунктов	Российская Федерация, Свердловская область, городской округ Верхняя Пышма, г. Верхняя Пышма, в северо-западной части территории ЗСМК (ГСК No 83), бокс № 36
66:36:0106002:590	Частная собственность	Хранение автотранспорта	Земли населенных пунктов	Свердловская область, г. Верхняя Пышма, в северо-западной части территории ЗСМК, ГСК №83, гаражный бокс №38
66:36:0106002:551	Частная собственность	Объекты гаражного назначения	Земли населенных пунктов	Свердловская область, г. Верхняя Пышма, ГСК №83 в северо-западной части территории ЗСМК бокс №40

66:36:0106002:563	Частная собственность	Объекты гаражного назначения	Земли населенных пунктов	Свердловская область, г. Верхняя Пышма, в северо- западной части территории ЗСМК (ГСК №83), бокс №42
66:36:3002001:434	Частная собственность	Для ведения гражданами садоводства и огородничества с правом возведения жилых строений	Земли сельскохозяйственного назначения	Свердловская область, г. Верхняя Пышма, в р-не Молебского болота
66:36:0106007:165	—	земли предприятий товарного сельскохозяйственного производства	Земли населенных пунктов	Российская Федерация, Свердловская область, г Верхняя Пышма
Земельный участок подлежащий разделу с последующим объединением				
66:36:0106002:616	—	Территории общего пользования	Земли населенных пунктов	Свердловская область, г. Верхняя Пышма, ул. Лесная
66:36:3002001:142	—	Многоконтурный участок	Земли сельскохозяйственного назначения	обл. Свердловская, г. Верхняя Пышма
66:36:0106007:129	—	Склады	Земли населенных пунктов	Российская Федерация, Свердловская область, г. Верхняя Пышма
66:36:0106007:177 (1);(2);(3)	Частная собственность	Производственная деятельность	Земли населенных пунктов	Российская Федерация, Свердловская область, г Верхняя

				Пышма
66:36:0106007:178	Частная собственность	Склады	Земли населенных пунктов	Российская Федерация, Свердловская область, г Верхняя Пышма
66:36:0106007:159	Частная собственность	Строительная промышленность	Земли населенных пунктов	Российская Федерация, Свердловская область, г Верхняя Пышма
66:36:0106007:184	Частная собственность	Строительная промышленность	Земли населенных пунктов	Российская Федерация, Свердловская область, г Верхняя Пышма
66:36:0106007:134	Частная собственность	Строительная промышленность	Земли населенных пунктов	Российская Федерация, Свердловская область, г Верхняя Пышма
66:36:0106007:133	Частная собственность	Склады	Земли населенных пунктов	Российская Федерация, Свердловская область, г Верхняя Пышма
66:36:3002001:196	—	под размещение садоводства, с правом возведения жилых строений	Земли поселений (земли населенных пунктов)	Свердловская обл, городской округ Верхняя Пышма, в районе Молебского болота
66:36:0106007:176(2)	Частная собственность	земли предприятий товарного сельскохозяйственного производства	Земли населенных пунктов	Российская Федерация, Свердловская область, г Верхняя Пышма
66:36:3002001:328	Частная собственность	для ведения сельскохозяйственного производства	Земли сельскохозяйственного назначения	Свердловская обл., МО Верхняя Пышма

66:36:3002001:146 (Кадастровый номер ЕЗП: 66:36:0000000:199)	—	—	—	Свердловская обл., МО Верхняя Пышма
66:36:0000000:13117(1)	Собственность публично- правовых образований	Охрана природных территорий	Земли населенных пунктов	Свердловская область, г. Верхняя Пышма
66:36:0106002:254	Частная собственность	для строительства автоцентра по ремонту и автосервису	Земли поселений (земли населенных пунктов)	Свердловская область, г. Верхняя Пышма, ул.Сварщиков, район ОАО "УЗЖМ"
66:36:3002001:622	Частная собственность	производственная деятельность	Земли населенных пунктов	Российская Федерация, Свердловская область, г. Верхняя Пышма

**5. Перечень и сведения о существующих земельных участках,
подлежащих изъятию для государственных и/или муниципальных нужд в
анклаве.**

Таблица №10

Перечень и сведения о существующих земельных участках, подлежащих изъятию для государственных и/или муниципальных нужд в анклаве				
Земельный участок подлежащий изъятию для государственных и/или муниципальных нужд				
Кад.номер земельного участка	Форма собственности	Вид использования	Категория земель	Адрес
66:36:3002001:617	Частная собственность	Хранение автотранспорта	Земли населённых пунктов	Свердловская область, г. Верхняя Пышма, район промплощадки УЗЖМ, севернее ГСК № 115, ГСК № 115 а, земельный участок № 37
66:36:3002001:458	Частная собственность	Хранение автотранспорта	Земли населённых пунктов	Свердловская область, г. Верхняя Пышма, в северо- западной части территории ЗСМК, ГСК № 83, бокс № 84
66:36:0000000:13284	Частная собственность	Хранение автотранспорта	Земли населённых пунктов	Свердловская область, г. Верхняя Пышма, ГСК 83, район промплощадки

				ЗСМК, ГСК №83, гаражный бокс №48
66:36:0000000:13293	Частная собственность	Хранение автотранспорта	Земли населённых пунктов	Свердловская область, г. Верхняя Пышма, в северо- западной части территории ЗСМК, (ГСК №83), бокс №61
Земельный участок подлежащий снятию с кадастрового учета				
66:36:3002001:97	—	для гаражного строительства	Категория не установлена	обл. Свердловская, ГО Верхняя Пышма, в северо- западной части ЗСМК
66:36:3002001:95	—	Под ГСК - земли общего пользования	Категория не установлена	обл. Свердловская, ГО Верхняя Пышма, в северо- западной части ЗСМК
66:36:3002001:101	—	под гаражными боксами и земля общего пользования	Категория не установлена	обл. Свердловская, г. Верхняя Пышма, в северо- западной части ЗСМК
66:36:3002001:142	Федеральная собственность	Земли лесного фонда		Свердловская область, ГО Верхняя Пышма, Березовское лесничество Мостовское участковое лесничество, Мостовский участок, в кв. 1-9, 11-32, часть кв. 33, 34-41, часть кв. 42, 43-73, 74-92; Балтымское участковое лесничество, Шитовский участок, в кв. 1-75; Балтымское участковое лесничество, Балтымский участок в кв. 1-29, часть кв. 30, часть кв. 31, 32-36, часть кв. 37, 38-44, часть кв. 45, 46, 47, часть кв. 48, 49-52, часть кв. 53, 54-58, часть кв. 59, 60-62; Пышминское участковое лесничество, Уралмашевский участок, в кв. 1-7, часть кв. 8, 9-19, часть кв. 20, 21, 22, 23, часть кв. 24, 25-71; Пышминское участковое лесничество, Верхне- Пышминский участок, в кв. 1-28, часть кв. 29, 30-37, часть 38, часть кв. 39, 40, часть кв. 41, 42, 43, часть кв. 44, 45-48, часть кв. 49, часть кв. 50, 51, 52, часть кв. 55, 56, 57, 60, 63, 67, часть кв. 69, 70, часть кв. 73; Среднеуральское участковое лесничество,

				Среднеуральский участок, в кв. 1-16, часть 17, часть 19, часть 21, 22-23, часть 27, часть 28, 33, 34, 40-42, 46, 48, 50, 51, 56, 62, 63, часть кв. 69, часть кв. 70, 71, 72.
Земельный участок полученный в результате раздела с последующим объединением				
66:36:3002001:103	—	—	Категория не установлена	обл. Свердловская, г. Верхняя Пышма, в северо-западной части ЗСМК
66:36:3002001:104	—	—	Категория не установлена	обл. Свердловская, г. Верхняя Пышма, в северо-западной части ЗСМК
66:36:3002001:96	—	Под ГСК - боксы	Категория не установлена	обл. Свердловская, ГО Верхняя Пышма, в северо-западной части ЗСМК

(Выписки из ЕГРН на земельные участки подлежащие изъятию смотреть в Приложение 2)

Каталог координат характерных точек гаражных боксов подлежащих изъятию для государственных и/или муниципальных нужд, сведения о которых отсутствуют в ЕГРН

Таблица №11

Номера гаражных боксов по нечетной стороне по адресу: Свердловская область, г. Верхняя Пышма, ГСК №83 в северо-западной части территории ЗСМК

Х	У
Гараж3	
405518.61	1529850.14
405513.48	1529853.86
405515.57	1529856.76
405518.96	1529854.26
405520.64	1529853.07
405518.61	1529850.14
Гараж7	
405514.51	1529844.55
405509.22	1529848.28
405511.18	1529851.11
405516.53	1529847.34
405514.51	1529844.55
Гараж9	
405512.49	1529841.67
405507.28	1529845.54
405509.22	1529848.28
405514.51	1529844.55
405512.49	1529841.67
Гараж11	
405510.43	1529838.58
405505.05	1529842.46
405507.28	1529845.54
405512.50	1529841.68
405510.43	1529838.58
Гараж15	
405505.79	1529833.26
405500.78	1529836.86
405502.80	1529839.76
405507.82	1529836.14
405505.79	1529833.26
Гараж17	
405503.77	1529830.37
405498.79	1529833.95
405500.78	1529836.86
405505.79	1529833.26
405503.77	1529830.37
Гараж19	

405501.74	1529827.49
405496.80	1529831.04
405498.79	1529833.95
405503.77	1529830.37
405501.74	1529827.49
Гараж21	
405499.91	1529824.88
405494.98	1529828.42
405496.77	1529831.06
405501.74	1529827.49
405499.91	1529824.88
Гараж23	
405497.88	1529822.00
405492.90	1529825.57
405494.98	1529828.42
405499.91	1529824.88
405497.88	1529822.00
Гараж25	
405495.74	1529818.95
405490.68	1529822.53
405492.91	1529825.57
405497.88	1529822.00
405495.74	1529818.95
Гараж29	
405493.74	1529815.98
405491.80	1529813.30
405486.72	1529816.84
405488.71	1529819.64
405493.74	1529815.98
Гараж31	
405491.80	1529813.31
405489.89	1529810.59
405484.73	1529814.05
405486.72	1529816.84
405491.80	1529813.31
Гараж33	
405489.9	1529810.59
405488.45	1529808.45
405483.14	1529811.82
405484.73	1529814.05
405489.9	1529810.59

Гараж35	
405488.44	1529808.45
405486.25	1529805.01
405480.71	1529808.42
405483.14	1529811.82
405488.44	1529808.45
Гараж39	
405482.91	1529798.91
405484.36	1529801.04
405478.28	1529805.01
405476.9	1529802.99
405482.91	1529798.91
Гараж41	
405481.62	1529797.04
405482.91	1529798.91
405476.9	1529802.99
405475.63	1529801.14
405481.62	1529797.04
Гараж43	
405479.19	1529793.49
405481.62	1529797.04
405475.76	1529801.05
405473.44	1529797.67
405479.19	1529793.49
Гараж47	
405476.96	1529790.63
405471.22	1529794.64
405469.15	1529791.65
405474.91	1529787.73
405476.96	1529790.63
Гараж51	
405470.36	1529781.10
405472.52	1529784.20
405466.88	1529788.13
405464.69	1529785.06
405470.36	1529781.10
Гараж53	
405462.39	1529781.85
405468.08	1529777.88
405470.36	1529781.10
405464.69	1529785.06
405462.39	1529781.85
Гараж55	
405462.39	1529781.85

405460.31	1529778.91
405466.02	1529774.91
405468.08	1529777.88
405462.39	1529781.85
Гараж57	
405466.02	1529774.91
405463.84	1529771.80
405458.42	1529775.67
405460.59	1529778.71
405466.02	1529774.91
Гараж59	
405463.84	1529771.80
405461.86	1529768.97
405456.31	1529772.92
405458.42	1529775.67
405463.84	1529771.80
Гараж63	
405459.86	1529766.11
405454.27	1529770.10
405451.83	1529766.71
405457.50	1529762.75
405459.86	1529766.11
Гараж65	
405457.50	1529762.75
405451.83	1529766.71
405449.83	1529763.72
405455.42	1529759.81
405457.50	1529762.75
Гараж67	
405455.42	1529759.81
405449.83	1529763.72
405447.96	1529760.94
405453.46	1529757.03
405455.42	1529759.81
Гараж69	
405453.46	1529757.03
405447.96	1529760.94
405445.86	1529758.12
405451.51	1529754.14
405453.46	1529757.03
Гараж71	
405451.49	1529754.15
405445.86	1529758.12
405443.79	1529754.97

405449.36	1529751.06
405451.49	1529754.15
Гараж73	
405449.36	1529751.06
405443.79	1529754.97
405441.81	1529752.03
405447.33	1529748.16
405449.36	1529751.06
Гараж75	
405447.33	1529748.16
405441.80	1529752.02
405439.91	1529749.19
405445.36	1529745.39
405447.33	1529748.16
Гараж77	
405445.36	1529745.39
405439.92	1529749.20
405437.65	1529746.15
405443.18	1529742.27
405445.36	1529745.39
405445.36	1529745.39
Гараж79	
405443.18	1529742.27
405437.65	1529746.15
405435.38	1529742.95
405440.92	1529739.07
405443.18	1529742.27
Гараж81	
405440.92	1529739.07
405435.38	1529742.95
405433.29	1529740.06
405438.92	1529736.18
405440.92	1529739.07
Гараж83	
405438.92	1529736.18
405433.29	1529740.06
405431.46	1529737.53
405437.19	1529733.71
405438.92	1529736.18
405438.92	1529736.18
Гараж85	
405437.19	1529733.71
405435.03	1529730.64
405429.37	1529734.65

405431.46	1529737.53
405437.19	1529733.71
405437.19	1529733.71
Гараж87	
405435.03	1529730.64
405429.37	1529734.65
405427.09	1529731.50
405432.82	1529727.49
405435.03	1529730.64
Гараж89	
405432.82	1529727.49
405427.09	1529731.50
405424.96	1529728.38
405430.65	1529724.40
405432.82	1529727.49
405432.82	1529727.49
Гараж91	
405430.65	1529724.40
405424.96	1529728.38
405423.19	1529725.78
405428.86	1529721.83
405430.65	1529724.40
405430.65	1529724.40
Гараж93	
405428.86	1529721.83
405423.19	1529725.78
405421.07	1529722.68
405426.69	1529718.74
405428.86	1529721.83
Гараж95	
405426.69	1529718.74
405421.07	1529722.68
405418.38	1529718.93
405424.12	1529715.05
405426.69	1529718.74
Гараж97	
405421.48	1529711.27
405424.12	1529715.05
405418.39	1529718.93
405415.83	1529715.41
405421.48	1529711.27
Гараж99	
405419.54	1529708.49
405421.48	1529711.27

405415.83	1529715.41
405413.84	1529712.5
405419.54	1529708.49
Гараж101	
405416.96	1529704.81
405419.54	1529708.49
405413.83	1529712.50
405411.35	1529708.87
405416.96	1529704.81
Гараж103	
405414.78	1529701.70
405416.96	1529704.81
405411.35	1529708.87
405409.22	1529705.74
405414.78	1529701.70
Гараж105	
405412.71	1529698.74
405414.78	1529701.70
405409.22	1529705.74
405407.18	1529702.77
405412.71	1529698.74
405412.71	1529698.74
Гараж107	
405410.31	1529695.32
405412.71	1529698.74
405407.18	1529702.77
405404.79	1529699.32
405410.31	1529695.32
Гараж109	
405408.04	1529692.06
405410.32	1529695.32

405404.8	1529699.32
405402.55	1529696.08
405408.04	1529692.06
Гараж111	
405405.61	1529688.58
405408.04	1529692.06
405402.82	1529695.89
405400.25	1529692.4
405405.61	1529688.58
Гараж113	
405403.07	1529684.96
405397.65	1529688.74
405400.26	1529692.4
405405.61	1529688.58
405403.07	1529684.96
Гараж115	
405400.08	1529680.71
405403.06	1529684.96
405397.64	1529688.74
405394.62	1529684.54
405400.08	1529680.71
Гараж117	
405396.81	1529676.04
405400.08	1529680.71
405394.62	1529684.54
405391.35	1529679.87
405396.81	1529676.04

Таблица №12

Номера гаражных боксов по четной стороне по адресу: Свердловская область, г. Верхняя Пышма, ГСК №83 в северо-западной части территории ЗСМК

Гараж8	
405501.29	1529853.22
405503.35	1529855.9
405497.89	1529860.11
405495.82	1529857.43
405501.29	1529853.22
Гараж10	
405499.22	1529850.54

405501.29	1529853.22
405495.82	1529857.43
405493.76	1529854.75
405499.22	1529850.54
Гараж18	
405490.91	1529838.93
405492.97	1529841.61
405487.54	1529845.83

405485.54	1529843.09
405490.91	1529838.93
Гараж20	
405488.84	1529836.25
405490.91	1529838.93
405485.54	1529843.09
405483.48	1529840.41
405488.84	1529836.25
Гараж24	
405487.01	1529833.1
405484.96	1529830.17
405479.15	1529834.52
405481.28	1529837.35
405487.01	1529833.1
Гараж30	
405479.16	1529821.49
405481.08	1529824.26
405475.10	1529828.85
405472.98	1529825.82
405479.16	1529821.49
Гараж32	
405476.99	1529818.39
405479.16	1529821.49
405472.98	1529825.82
405470.81	1529822.72
405476.99	1529818.39
Гараж34	
405474.63	1529815.02
405476.99	1529818.39
405470.81	1529822.72
405468.45	1529819.35
Гараж44	
405462.55	1529798.52
405464.88	1529801.85
405459.02	1529805.82
405456.70	1529802.52
405462.55	1529798.52
Гараж46	
405460.47	1529795.44
405462.55	1529798.52
405456.71	1529802.52
405454.57	1529799.47
Гараж50	
405456.61	1529789.69

405458.59	1529792.53
405452.46	1529796.72
405450.47	1529793.88
405456.61	1529789.69
Гараж52	
405454.65	1529786.83
405456.64	1529789.67
405450.51	1529793.86
405448.52	1529791.02
405454.65	1529786.83
Гараж54	
405452.70	1529783.97
405454.69	1529786.81
405448.55	1529791.00
405446.56	1529788.16
405452.70	1529783.97
Гараж56	
405450.71	1529781.13
405452.70	1529783.97
405446.56	1529788.16
405444.58	1529785.32
405450.71	1529781.13
Гараж58	
405448.38	1529777.81
405450.71	1529781.13
405444.58	1529785.32
405442.25	1529782.00
405448.38	1529777.81
Гараж60	
405446.21	1529774.71
405448.38	1529777.81
405442.25	1529782.00
405440.08	1529778.90
405446.21	1529774.71
Гараж62	
405444.26	1529771.92
405446.21	1529774.71
405440.08	1529778.90
405438.13	1529776.12
405444.26	1529771.92
Гараж64	
405441.94	1529768.53
405444.26	1529771.92
405438.17	1529776.09

405435.85	1529772.79
405441.94	1529768.53
Гараж66	
405440.20	1529766.12
405441.90	1529768.56
405435.77	1529772.75
405434.06	1529770.31
405440.20	1529766.12
Гараж68	
405438.00	1529762.98
405440.20	1529766.12
405434.06	1529770.31
405431.87	1529767.18
405438.00	1529762.98
Гараж70	
405436.05	1529760.20
405438.00	1529762.99
405431.87	1529767.18
405429.92	1529764.39
405436.05	1529760.20
Гараж72	
405433.79	1529756.76
405436.05	1529760.20
405429.92	1529764.39
405427.66	1529760.96
405433.79	1529756.76
Гараж74	
405431.84	1529753.98
405433.79	1529756.76
405427.66	1529760.96
405425.70	1529758.17
405431.84	1529753.98
Гараж76	
405429.88	1529751.19
405431.84	1529753.98
405425.70	1529758.17
405423.75	1529755.39
405429.88	1529751.19
Гараж78	
405427.93	1529748.40
405429.88	1529751.19
405423.75	1529755.39
405421.80	1529752.60
405427.93	1529748.40

Гараж80	
405425.68	1529745.06
405427.99	1529748.36
405421.86	1529752.56
405419.61	1529749.34
405425.68	1529745.06
Гараж82	
405423.77	1529742.30
405425.69	1529745.06
405419.61	1529749.34
405417.55	1529746.36
405423.78	1529742.30
Гараж86	
405419.35	1529735.97
405421.55	1529739.11
405415.42	1529743.31
405413.22	1529740.16
405419.35	1529735.97
Гараж88	
405417.12	1529732.84
405419.35	1529735.97
405413.22	1529740.16
405411.02	1529737.02
405417.12	1529732.84
Гараж90	
405415.12	1529729.98
405417.12	1529732.84
405410.99	1529737.04
405408.99	1529734.17
405415.12	1529729.98
Гараж92	
405412.95	1529726.87
405415.12	1529729.98
405408.99	1529734.17
405406.81	1529731.07
405412.95	1529726.87
Гараж94	
405411.03	1529724.13
405412.95	1529726.87
405406.81	1529731.07
405404.89	1529728.33
405411.03	1529724.13
Гараж96	
405408.81	1529720.97

405411.03	1529724.13
405404.89	1529728.33
405402.68	1529725.17
405408.81	1529720.97
Гараж98	
405406.89	1529718.23
405408.81	1529720.97
405402.68	1529725.16
405400.76	1529722.42
405406.89	1529718.23
Гараж100	
405404.97	1529715.49
405406.89	1529718.23
405400.99	1529722.26
405399.07	1529719.52
405404.97	1529715.49
Гараж102	
405402.38	1529711.78
405404.97	1529715.49
405398.59	1529719.81
405396.00	1529716.11
405402.38	1529711.78
Гараж104	
405399.78	1529708.08
405402.38	1529711.78
405396.00	1529716.11
405393.40	1529712.40
405399.78	1529708.08
Гараж106	

405397.46	1529704.77
405399.78	1529708.08
405393.40	1529712.40
405391.08	1529709.09
405397.46	1529704.77
Гараж108	
405395.01	1529700.88
405397.65	1529704.64
405391.08	1529709.09
405388.45	1529705.33
405395.01	1529700.88
Гараж110	
405392.72	1529697.61
405395.01	1529700.88
405388.45	1529705.33
405386.16	1529702.06
405392.72	1529697.61
Гараж112	
405390.26	1529694.09
405392.72	1529697.61
405386.16	1529702.06
405383.69	1529698.54
405390.26	1529694.09
Гараж114	
405387.51	1529690.16
405390.26	1529694.09
405383.69	1529698.54
405380.94	1529694.61
405387.51	1529690.16

Таблица №13

Номера гаражных боксов по адресу: Свердловская область, г. Верхняя
Пышма, ГСК №83 в северо-западной части территории ЗСМК

Гараж1	
405384.64	1529687.28
405386.93	1529690.55
405380.94	1529694.61
405378.65	1529691.34
405384.64	1529687.28
Гараж2	
405382.09	1529683.65
405384.64	1529687.28
405378.65	1529691.34

405376.10	1529687.71
405382.09	1529683.65
Гараж3	
405379.14	1529679.43
405382.09	1529683.65
405376.10	1529687.71
405373.15	1529683.49
405379.14	1529679.43
Гараж4	
405377.28	1529676.33

405379.44	1529679.23
405373.15	1529683.49
405371.08	1529680.53
405377.28	1529676.33
Гараж5	
405375.14	1529673.42
405377.28	1529676.33
405371.08	1529680.53
405369.01	1529677.57
405375.14	1529673.42
Гараж6	
405373.02	1529670.49
405375.14	1529673.42
405369.01	1529677.57
405366.73	1529674.76
405373.02	1529670.49
Гараж7	
405370.71	1529667.70
405372.85	1529670.61
405366.73	1529674.76
405364.65	1529671.80
405370.71	1529667.70
Гараж8	
405368.53	1529664.81
405370.71	1529667.70
405364.65	1529671.80
405362.65	1529668.94
405368.53	1529664.81
Гараж9	
405366.08	1529661.56
405368.53	1529664.81
405362.65	1529668.94
405360.40	1529665.74
405366.08	1529661.56
Гараж10	
405363.80	1529658.23
405366.08	1529661.56
405360.56	1529665.63
405358.01	1529662.16
405363.80	1529658.23
Гараж11	
405361.58	1529655.07
405363.80	1529658.23
405358.01	1529662.16

405355.86	1529658.94
405361.58	1529655.07
Гараж12	
405359.06	1529651.47
405361.58	1529655.07
405355.86	1529658.94
405353.40	1529655.29
405359.06	1529651.47
Гараж13	
405356.52	1529648.45
405358.77	1529651.66
405353.40	1529655.29
405351.21	1529652.03
405356.52	1529648.45
Гараж14	
405354.03	1529644.47
405356.71	1529648.32
405351.21	1529652.03
405348.59	1529648.13
405354.03	1529644.47
Гараж15	
405352.19	1529641.88
405354.03	1529644.47
405348.53	1529648.18
405346.75	1529645.54
405352.19	1529641.88
Гараж16	
405349.92	1529638.69
405352.19	1529641.88
405346.76	1529645.55
405344.55	1529642.30
405349.92	1529638.69
Гараж17	
405348.19	1529636.26
405349.92	1529638.69
405344.56	1529642.30
405342.89	1529639.82
405348.19	1529636.26
Гараж18	
405346.39	1529633.88
405348.11	1529636.31
405342.89	1529639.82
405341.23	1529637.34
405346.39	1529633.88

Гараж19	
405344.07	1529630.62
405346.38	1529633.88
405341.17	1529637.39
405338.92	1529634.08
405344.07	1529630.62
Гараж20	
405341.76	1529627.37
405344.07	1529630.62
405338.92	1529634.08
405336.67	1529630.77
405341.76	1529627.37
Гараж21	
405339.86	1529624.72
405341.76	1529627.37
405336.29	1529631.02
405334.45	1529628.33
405339.86	1529624.72
Гараж22	
405337.97	1529622.07
405339.87	1529624.72
405334.10	1529628.56
405332.27	1529625.87
405337.97	1529622.07
Гараж23	
405336.07	1529619.43
405337.97	1529622.07
405332.21	1529625.91
405330.37	1529623.21
405336.07	1529619.43
Гараж24	
405333.79	1529616.22
405336.07	1529619.43
405330.38	1529623.22
405328.09	1529620.00
405333.79	1529616.22
Гараж25	
405331.47	1529612.99
405333.79	1529616.22
405328.09	1529620.00
405325.78	1529616.77
405331.47	1529612.99
Гараж26	
405329.77	1529610.40

405331.47	1529612.99
405325.78	1529616.77
405323.97	1529614.25
405329.77	1529610.40
Гараж27	
405327.53	1529607.02
405329.76	1529610.41
405323.97	1529614.25
405321.73	1529610.87
405327.53	1529607.02
Гараж28	
405325.83	1529604.43
405327.55	1529607.01
405321.73	1529610.88
405319.93	1529608.36
405325.83	1529604.43
Гараж29	
405324.08	1529601.77
405325.83	1529604.43
405319.94	1529608.37
405318.08	1529605.77
405324.08	1529601.77
Гараж30	
405321.46	1529598.89
405323.78	1529601.96
405317.95	1529605.86
405315.82	1529602.66
Гараж31	
405319.43	1529595.80
405321.46	1529598.89
405315.82	1529602.66
405313.77	1529599.57
405319.43	1529595.80
Гараж32	
405318.01	1529593.03
405319.71	1529595.62
405314.11	1529599.34
405312.40	1529596.77
405318.01	1529593.03
Гараж33	
405316.31	1529590.44
405318.01	1529593.03
405312.40	1529596.77
405310.60	1529594.24

405316.31	1529590.44
Гараж34	
405315.39	1529587.34
405317.09	1529589.92
405311.49	1529593.65
405309.69	1529591.13
405315.39	1529587.34
Гараж35	
405313.77	1529584.3
405315.73	1529587.11
405309.69	1529591.13
405307.75	1529588.3
Гараж36	
405311.83	1529581.46
405313.77	1529584.3
405307.75	1529588.3
405305.78	1529585.49
405311.83	1529581.46
Гараж37	
405309.77	1529578.71
405311.76	1529581.51
405305.78	1529585.49
405303.81	1529582.67
405309.77	1529578.71
Гараж38	
405307.27	1529575.21
405309.77	1529578.71
405303.81	1529582.67
405301.19	1529578.91
405306.24	1529575.38
405306.47	1529575.74
405307.27	1529575.21
Гараж39	
405305.27	1529572.41
405307.27	1529575.21
405306.47	1529575.74
405306.24	1529575.38
405301.19	1529578.91
405299.38	1529576.32
405305.27	1529572.41
Гараж40	
405303.00	1529569.23
405305.27	1529572.41
405299.38	1529576.32

405297.15	1529573.13
405303.00	1529569.23
Гараж41	
405301.12	1529566.36
405303.00	1529569.23
405297.14	1529573.13
405295.17	1529570.31
405301.12	1529566.36
Гараж42	
405298.98	1529563.66
405300.87	1529566.53
405295.18	1529570.32
405293.15	1529567.55
405298.98	1529563.66
Гараж43	
405297.18	1529561.00
405298.98	1529563.66
405293.15	1529567.55
405291.26	1529564.95
405297.18	1529561.00
Гараж44	
405295.44	1529558.48
405297.18	1529561.00
405291.26	1529564.95
405289.45	1529562.49
405295.44	1529558.48
Гараж45	
405293.40	1529555.44
405295.44	1529558.48
405289.45	1529562.49
405287.44	1529559.73
405293.40	1529555.44
Гараж46	
405290.93	1529552.57
405293.18	1529555.59
405287.44	1529559.73
405285.26	1529556.75
405290.93	1529552.57
Гараж47	
405288.95	1529549.80
405290.93	1529552.57
405285.26	1529556.75
405283.23	1529553.98
405288.95	1529549.80

Гараж48	
405288.95	1529549.80
405287.05	1529547.07
405281.12	1529551.09
405283.23	1529553.98
405288.95	1529549.80
Гараж49	
405285.08	1529544.26
405279.19	1529548.45
405281.12	1529551.09
405287.05	1529547.07
405285.08	1529544.26
Гараж50	
405283.13	1529541.51
405277.20	1529545.73
405279.19	1529548.45
405285.08	1529544.26
405283.13	1529541.51
Гараж51	
405281.51	1529539.00
405275.41	1529543.37
405277.20	1529545.73
405283.27	1529541.41
405281.51	1529539.00
Гараж52	
405279.16	1529535.74
405273.00	1529540.16
405275.37	1529543.41
405281.51	1529539.00
405279.16	1529535.74
Гараж53	
405276.89	1529532.42
405270.65	1529536.90
405273.00	1529540.16
405279.16	1529535.74
405276.89	1529532.42
Гараж54	
405274.57	1529529.03
405268.33	1529533.51
405270.73	1529536.84
405276.89	1529532.42
405274.57	1529529.03
Гараж55	
405271.99	1529525.29

405265.75	1529529.77
405268.41	1529533.45
405274.57	1529529.03
405271.99	1529525.29
Гараж56	
405269.13	1529521.66
405262.89	1529526.14
405265.58	1529529.89
405271.74	1529525.47
405269.13	1529521.66
Гараж57	
405266.93	1529518.95
405261.15	1529523.10
405263.14	1529525.96
405268.89	1529521.83
405266.93	1529518.95
Гараж58	
405264.98	1529516.07
405259.16	1529520.25
405261.15	1529523.10
405266.93	1529518.95
405264.98	1529516.07
Гараж59	
405262.65	1529512.64
405256.78	1529516.85
405259.16	1529520.25
405264.98	1529516.07
405262.65	1529512.64
Гараж60	
405260.99	1529510.19
405255.09	1529514.42
405256.78	1529516.85
405262.65	1529512.64
405260.99	1529510.19
Гараж61	
405258.95	1529507.34
405253.08	1529511.55
405255.09	1529514.42
405260.99	1529510.19
405258.95	1529507.34
Гараж62	
405256.98	1529504.44
405251.08	1529508.68
405253.08	1529511.55

405258.95	1529507.34
405256.98	1529504.44
Гараж63	
405255.12	1529501.70
405249.18	1529505.96
405251.08	1529508.68
405256.98	1529504.44
405255.12	1529501.70
Гараж64	
405253.26	1529498.96
405247.29	1529503.24
405249.18	1529505.96
405255.12	1529501.71
405253.26	1529498.96
Гараж65	
405250.94	1529495.50
405244.89	1529499.81
405247.29	1529503.25
405253.29	1529498.94
405250.94	1529495.50
Гараж66	
405248.77	1529492.47
405250.94	1529495.5
405244.89	1529499.81
405242.76	1529496.76
405248.77	1529492.47
Гараж67	
405246.64	1529489.76
405248.64	1529492.56
405242.76	1529496.76
405240.66	1529494.03
405246.64	1529489.76
Гараж68	
405244.73	1529487.08
405246.64	1529489.76
405240.68	1529494.01
405238.67	1529491.41
405244.73	1529487.08
Гараж69	
405242.82	1529484.41
405244.73	1529487.08
405238.67	1529491.41
405236.65	1529488.79
405242.82	1529484.41

Гараж70	
405240.75	1529481.81
405242.67	1529484.51
405236.65	1529488.79
405234.63	1529486.17
405240.75	1529481.81
Гараж71	
405238.62	1529478.82
405240.75	1529481.81
405234.63	1529486.17
405232.38	1529483.26
405238.62	1529478.82
Гараж72	
405236.79	1529475.94
405238.77	1529478.72
405232.38	1529483.26
405230.32	1529480.55
405236.79	1529475.94
Гараж73	
405234.48	1529472.71
405236.79	1529475.94
405230.32	1529480.55
405227.87	1529477.42
405234.48	1529472.71
Гараж74	
405232.52	1529469.95
405234.48	1529472.71
405227.87	1529477.42
405225.91	1529474.67
405232.52	1529469.95
Гараж75	
405230.56	1529467.20
405232.52	1529469.95
405225.51	1529474.95
405223.55	1529472.19
405230.56	1529467.20
Гараж76	
405221.22	1529469.06
405226.87	1529464.88
405226.39	1529464.20
405226.92	1529463.73
405226.86	1529463.65
405227.64	1529463.10
405230.56	1529467.20

405223.55	1529472.19
405221.22	1529469.06
Гараж77	
405225.06	1529461.18
405226.92	1529463.73
405226.39	1529464.20
405226.87	1529464.88
405221.34	1529468.98
405219.09	1529465.80
405225.06	1529461.18
Гараж78	

405222.53	1529457.92
405225.06	1529461.18
405219.09	1529465.8
405216.56	1529462.53
405222.53	1529457.92
Гараж79	
405217.58	1529455.33
405220.72	1529459.31
405214.75	1529463.94
405211.53	1529459.86
405217.58	1529455.33

Таблица №14

Гаражные боксы по адресу:Свердловская область, г Верхняя Пышма, район
промплощадки УЗЖМ, севернее ГСК № 115, ГСК № 115 а

Гараж	
405206.62	1529435.34
405209.31	1529438.75
405204.09	1529442.78
405201.32	1529439.27
405206.62	1529435.34
Гараж	
405204.17	1529431.38
405207.04	1529435.01
405201.42	1529439.20
405198.55	1529435.57
405204.17	1529431.38
Гараж	
405201.81	1529428.38
405204.17	1529431.38
405198.55	1529435.57
405196.18	1529432.57
405201.81	1529428.38
Гараж	
405199.75	1529425.34
405202.03	1529428.22
405196.18	1529432.57
405193.91	1529429.69
405199.75	1529425.34
Гараж	
405197.48	1529422.46
405199.75	1529425.34
405193.91	1529429.69

405191.64	1529426.81
405197.48	1529422.46
Гараж	
405195.95	1529420.05
405197.71	1529422.29
405191.64	1529426.81
405189.87	1529424.58
405195.95	1529420.05
Гараж	
405193.75	1529416.95
405195.95	1529420.05
405189.87	1529424.58
405187.66	1529421.48
405193.75	1529416.95
Гараж	
405192.09	1529414.63
405193.75	1529416.95
405187.80	1529421.38
405186.09	1529419.09
405192.09	1529414.63
Гараж	
405190.08	1529411.73
405192.09	1529414.63
405186.13	1529419.07
405184.13	1529416.17
405190.08	1529411.73
Гараж	
405187.98	1529408.82

405190.08	1529411.73
405184.13	1529416.17
405181.99	1529413.28
405187.49	1529409.60
405187.39	1529409.26
405187.98	1529408.82
Гараж	
405187.98	1529408.82
405186.05	1529406.13
405179.95	1529410.53
405181.99	1529413.28
405187.49	1529409.60
405187.39	1529409.26
405187.98	1529408.82
Гараж	
405186.05	1529406.13
405184.18	1529403.53
405178.04	1529407.95
405179.92	1529410.55
405186.05	1529406.13
405186.05	1529406.13
Гараж	
405183.88	1529403.74
405182.04	1529401.17
405176.17	1529405.36
405178.04	1529407.95
405183.88	1529403.74
Гараж	
405182.04	1529401.17
405180.30	1529398.73
405174.56	1529402.83
405176.30	1529405.27
405182.04	1529401.17
Гараж	
405180.30	1529398.73
405177.89	1529395.34
405172.26	1529399.36
405174.67	1529402.75
405180.30	1529398.73
Гараж	
405177.89	1529395.34
405175.83	1529392.46
405170.11	1529396.54
405172.26	1529399.36

405177.89	1529395.34
405177.89	1529395.34
Гараж	
405175.83	1529392.46
405174.29	1529390.29
405168.50	1529394.42
405170.11	1529396.54
405175.83	1529392.46
405175.83	1529392.46
Гараж	
405174.29	1529390.29
405172.29	1529387.50
405166.51	1529391.63
405168.50	1529394.42
405174.29	1529390.29
Гараж	
405172.29	1529387.50
405170.42	1529384.88
405164.82	1529388.87
405166.69	1529391.50
405172.29	1529387.50
Гараж	
405170.42	1529384.88
405168.64	1529382.37
405163.10	1529386.32
405164.82	1529388.87
405170.42	1529384.88
405170.42	1529384.88
Гараж	
405168.64	1529382.37
405166.96	1529380.02
405161.07	1529384.22
405162.69	1529386.61
405168.64	1529382.37
405168.64	1529382.37
Гараж	
405166.96	1529380.02
405164.77	1529376.96
405158.90	1529381.02
405161.07	1529384.22
405166.96	1529380.02
Гараж	
405164.53	1529377.13
405162.45	1529374.21

405156.90	1529378.17
405158.88	1529381.03
405164.53	1529377.13
Гараж	
405162.45	1529374.21
405160.55	1529371.55
405154.99	1529375.52
405156.90	1529378.17
405162.45	1529374.21
Гараж	
405160.55	1529371.55
405158.85	1529369.16
405153.26	1529373.15
405154.97	1529375.53
405160.55	1529371.55
405160.55	1529371.55
Гараж	
405158.85	1529369.16
405156.60	1529366.00
405151.03	1529369.93
405153.30	1529373.12
405158.85	1529369.16
Гараж	
405156.60	1529366.00
405154.78	1529363.46
405149.03	1529367.56
405150.82	1529370.07
405156.60	1529366.00
Гараж	
405154.96	1529363.33
405153.15	1529360.79
405147.34	1529365.19
405148.92	1529367.64
405154.96	1529363.33
405154.96	1529363.33
Гараж	
405153.15	1529360.79
405151.07	1529357.87
405145.28	1529362.26
405147.34	1529365.19
405153.15	1529360.79
Гараж	
405151.07	1529357.87
405149.32	1529355.42

405143.33	1529359.70
405145.28	1529362.26
405151.07	1529357.87
Гараж	
405149.32	1529355.42
405147.27	1529352.55
405141.27	1529356.83
405143.32	1529359.70
405149.32	1529355.42
Гараж	
405145.36	1529349.86
405143.44	1529347.18
405137.44	1529351.46
405139.35	1529354.15
405145.36	1529349.86
405145.36	1529349.86
Гараж	
405147.27	1529352.55
405145.36	1529349.86
405139.35	1529354.15
405141.27	1529356.83
405147.27	1529352.55
405147.27	1529352.55
Гараж	
405143.44	1529347.18
405140.89	1529343.60
405136.70	1529346.59
405136.90	1529347.18
405135.23	1529348.36
405137.44	1529351.46
405143.44	1529347.18
405143.44	1529347.18
Гараж	
405140.57	1529343.82
405138.63	1529341.11
405133.49	1529345.17
405135.58	1529348.11
405136.90	1529347.18
405136.70	1529346.59
405140.56	1529343.82
405140.57	1529343.82
Гараж	
405138.63	1529341.11
405136.94	1529338.76

405131.81	1529342.81
405133.49	1529345.17
405138.63	1529341.11
Гараж	
405136.94	1529338.76
405137.29	1529338.49
405134.51	1529334.72
405127.95	1529339.57
405130.77	1529343.61
405136.94	1529338.76
Гараж	
405134.25	1529334.92
405131.91	1529331.75
405125.74	1529336.30
405127.95	1529339.57
405134.25	1529334.92
Гараж	
405131.91	1529331.75
405129.46	1529328.43
405123.29	1529332.98
405125.74	1529336.30
405131.91	1529331.75
Гараж	
405129.46	1529328.43
405126.87	1529324.93
405120.77	1529329.44
405123.29	1529332.98
405129.46	1529328.43
Гараж	
405126.87	1529324.93
405124.30	1529321.46
405118.34	1529325.86
405120.77	1529329.44
405126.87	1529324.93
Гараж	
405124.30	1529321.46
405121.97	1529318.29
405116.54	1529322.30
405118.88	1529325.46
405124.30	1529321.46
Гараж	
405121.97	1529318.29
405119.79	1529315.35
405114.37	1529319.36

405116.54	1529322.30
405121.97	1529318.29
Гараж	
405133.79	1529309.55
405131.13	1529305.79
405125.10	1529310.26
405127.84	1529313.96
405133.79	1529309.55
Гараж	
405136.46	1529313.30
405133.79	1529309.55
405127.84	1529313.96
405130.58	1529317.66
405136.46	1529313.30
Гараж	
405138.82	1529316.62
405136.46	1529313.30
405130.59	1529317.66
405133.01	1529320.94
405138.82	1529316.62
Гараж	
405141.18	1529319.94
405138.82	1529316.62
405133.01	1529320.93
405135.06	1529323.70
405136.92	1529322.26
405137.34	1529322.80
405141.18	1529319.94
Гараж	
405135.06	1529323.70
405137.86	1529327.49
405143.63	1529323.39
405141.18	1529319.94
405137.34	1529322.80
405136.92	1529322.26
405135.06	1529323.70
Гараж	
405137.86	1529327.49
405140.89	1529331.59
405146.51	1529327.44
405143.63	1529323.39
405137.86	1529327.49
Гараж	
405140.89	1529331.59

405143.09	1529334.57
405148.73	1529330.56
405146.51	1529327.44
405140.89	1529331.59
Гараж	
405143.09	1529334.57
405145.19	1529337.41
405150.77	1529333.44
405148.73	1529330.56
405143.09	1529334.57
Гараж	
405145.19	1529337.41
405147.92	1529341.11
405153.44	1529337.19
405150.77	1529333.44
405145.19	1529337.41
Гараж	
405147.64	1529341.32
405149.82	1529344.27
405155.58	1529340.17
405153.46	1529337.18
405147.64	1529341.32
Гараж	
405149.82	1529344.27
405152.17	1529347.44
405158.12	1529343.20
405155.78	1529340.03
405149.82	1529344.27
Гараж	
405152.16	1529347.44
405154.51	1529350.61
405160.21	1529346.55
405158.12	1529343.20
405152.16	1529347.44
Гараж	
405160.21	1529346.55
405162.70	1529350.00
405157.18	1529354.19
405154.51	1529350.61
405160.21	1529346.55
Гараж	
405162.70	1529350.00
405164.79	1529352.90
405159.25	1529356.89

405157.18	1529354.19
405162.70	1529350.00
Гараж	
405164.79	1529352.90
405159.25	1529356.89
405162.10	1529360.62
405167.43	1529356.55
405164.79	1529352.90
Гараж	
405167.43	1529356.55
405170.20	1529360.39
405164.49	1529364.52
405161.82	1529360.83
405167.43	1529356.55
Гараж	
405170.20	1529360.39
405172.19	1529363.14
405166.47	1529367.27
405164.49	1529364.52
405170.20	1529360.39
405170.20	1529360.39
Гараж	
405171.75	1529363.46
405173.73	1529366.25
405168.47	1529370.04
405166.47	1529367.27
405171.75	1529363.46
Гараж	
405173.75	1529366.23
405174.24	1529365.88
405176.09	1529368.45
405170.32	1529372.61
405168.47	1529370.04
405173.75	1529366.23
Гараж	
405175.59	1529368.81
405177.64	1529371.75
405172.42	1529375.51
405170.32	1529372.61
405175.59	1529368.81
Гараж	
405172.42	1529375.51
405174.47	1529378.36
405179.69	1529374.59

405177.64	1529371.75
405172.42	1529375.51
Гараж	
405174.47	1529378.36
405176.53	1529381.20
405181.70	1529377.47
405179.69	1529374.59
405174.47	1529378.36
Гараж	
405176.53	1529381.20
405178.21	1529383.53
405183.38	1529379.80
405181.70	1529377.47
405176.53	1529381.20
Гараж	
405178.21	1529383.53
405179.89	1529385.86
405185.02	1529382.16
405183.38	1529379.80
405178.21	1529383.53
Гараж	
405179.89	1529385.86
405181.57	1529388.19
405185.59	1529385.29
405186.01	1529385.93
405187.14	1529385.10
405185.02	1529382.16
405179.89	1529385.86
Гараж	
405181.57	1529388.19
405183.76	1529391.23
405188.89	1529387.52
405187.13	1529385.11
405186.01	1529385.93
405185.59	1529385.29
405181.57	1529388.19
Гараж	
405183.76	1529391.23
405185.81	1529394.07
405190.96	1529390.35
405188.89	1529387.52
405183.76	1529391.23
Гараж	
405185.81	1529394.07

405188.11	1529397.26
405193.22	1529393.45
405190.98	1529390.34
405185.81	1529394.07
405185.81	1529394.07
Гараж	
405188.11	1529397.26
405190.13	1529400.06
405195.30	1529396.33
405193.22	1529393.45
405188.11	1529397.26
Гараж	
405190.13	1529400.06
405191.72	1529402.25
405196.88	1529398.53
405195.30	1529396.33
405190.13	1529400.06
Гараж	
405191.72	1529402.25
405193.30	1529404.45
405198.85	1529400.45
405197.26	1529398.25
405191.72	1529402.25
Гараж	
405193.30	1529404.45
405195.57	1529407.59
405201.11	1529403.59
405198.85	1529400.45
405193.30	1529404.45
Гараж	
405195.57	1529407.59
405197.68	1529410.51
405203.22	1529406.51
405201.11	1529403.59
405195.57	1529407.59
Гараж	
405197.68	1529410.51
405199.79	1529413.43
405205.33	1529409.43
405203.22	1529406.51
405197.68	1529410.51
Гараж	
405199.79	1529413.43
405203.21	1529418.18

405208.76	1529414.18
405205.33	1529409.43
405199.79	1529413.43
Гараж	
405203.21	1529418.18
405205.31	1529421.09
405210.86	1529417.09
405208.76	1529414.18
405203.21	1529418.18
Гараж	
405205.31	1529421.09
405207.93	1529424.72
405213.48	1529420.72
405210.86	1529417.09
405205.31	1529421.09
Гараж	
405207.93	1529424.72
405210.87	1529428.79
405216.41	1529424.79
405213.48	1529420.72
405207.93	1529424.72
Гараж	
405146.24	1529301.48
405143.03	1529296.96
405137.68	1529300.93
405140.96	1529305.40
405146.24	1529301.48
Гараж	
405149.93	1529305.65
405146.72	1529301.13
405140.96	1529305.40
405144.24	1529309.87
405149.93	1529305.65
Гараж	
405152.35	1529297.71
405148.79	1529292.70
405143.03	1529296.96
405146.24	1529301.48
405146.72	1529301.13
405147.07	1529301.63
405152.35	1529297.71
Гараж	
405152.05	1529297.94
405147.07	1529301.63

405148.96	1529304.29
405154.07	1529300.67
405152.05	1529297.94
405152.05	1529297.94
Гараж	
405201.06	1529269.61
405195.50	1529273.46
405197.72	1529276.66
405203.24	1529272.83
405201.06	1529269.61
Гараж	
405203.24	1529272.83
405205.68	1529276.34
405200.16	1529280.17
405197.72	1529276.66
405203.24	1529272.83
Гараж	
405205.68	1529276.34
405200.16	1529280.17
405203.09	1529284.40
405208.83	1529280.42
405205.89	1529276.20
405205.68	1529276.34
405205.68	1529276.34
Гараж	
405208.83	1529280.42
405203.09	1529284.40
405206.62	1529289.48
405211.40	1529286.04
405211.30	1529284.12
405208.83	1529280.42
Гараж	
405201.06	1529269.61
405198.88	1529266.40
405192.71	1529270.58
405194.93	1529273.86
405201.06	1529269.61
Гараж	
405185.59	1529272.24
405180.16	1529275.95
405182.62	1529279.07
405187.89	1529275.56
405185.59	1529272.24
Гараж	

405187.89	1529275.56
405190.21	1529279.04
405184.71	1529282.58
405182.43	1529279.20
405182.62	1529279.07
405187.89	1529275.56
Гараж	
405182.62	1529279.07
405179.87	1529275.57
405174.70	1529279.16
405177.32	1529282.92
405182.51	1529279.32
405182.43	1529279.20
405182.62	1529279.07
Гараж	
405177.32	1529282.92
405179.67	1529286.32
405184.82	1529282.75
405182.51	1529279.32
405177.32	1529282.92
Гараж	
405172.86	1529290.89
405167.30	1529295.07
405165.19	1529292.22
405170.74	1529288.05
405172.86	1529290.89
Гараж	
405170.96	1529287.89
405165.19	1529292.22
405162.12	1529287.78
405167.93	1529283.83
405170.96	1529287.89
Гараж	
405162.12	1529287.78
405157.14	1529291.18
405160.19	1529295.11
405164.93	1529291.86
405162.12	1529287.78
Гараж	
405167.30	1529295.07
405162.79	1529298.46
405160.19	1529295.11
405164.93	1529291.86
405167.30	1529295.07

Гараж	
405209.69	1529306.55
405211.95	1529309.87
405211.79	1529311.13
405207.41	1529313.99
405204.64	1529310.04
405209.69	1529306.55
Гараж	
405209.69	1529306.55
405207.16	1529302.82
405202.08	1529306.27
405204.64	1529310.04
405209.69	1529306.55
Гараж	
405207.16	1529302.82
405204.92	1529299.52
405199.84	1529302.97
405202.08	1529306.27
405207.16	1529302.82
Гараж	
405211.07	1529319.55
405213.93	1529323.98
405208.00	1529327.82
405205.13	1529323.39
405211.07	1529319.55
Гараж	
405208.20	1529315.11
405211.07	1529319.55
405205.13	1529323.39
405202.26	1529318.95
405208.20	1529315.11
Гараж	
405205.15	1529310.79
405208.20	1529315.11
405202.26	1529318.95
405199.15	1529314.68
405205.15	1529310.79
Гараж	
405206.01	1529337.40
405208.29	1529340.64
405202.82	1529344.42
405200.62	1529341.24
405206.01	1529337.40
Гараж	

405208.29	1529340.64
405210.60	1529343.78
405205.18	1529347.84
405202.82	1529344.42
405208.29	1529340.64
Гараж	
405210.60	1529343.78
405213.29	1529347.48
405207.59	1529351.40
405205.18	1529347.85
405210.60	1529343.78
Гараж	
405207.59	1529351.40
405202.12	1529355.17
405204.78	1529358.73
405210.09	1529355.08
405207.59	1529351.40
Гараж	
405204.78	1529358.73
405208.19	1529363.28
405213.21	1529359.68
405210.09	1529355.08
405204.78	1529358.73
Гараж	
405209.69	1529381.87
405213.19	1529387.56
405209.09	1529390.09
405205.58	1529384.40
405209.69	1529381.87
Гараж	
405209.69	1529381.87
405208.02	1529379.15
405203.91	1529381.68
405205.58	1529384.40
405209.69	1529381.87

405209.69	1529381.87
Гараж	
405212.87	1529395.14
405215.61	1529398.94
405210.18	1529402.86
405207.43	1529399.06
405212.87	1529395.14
Гараж	
405212.87	1529395.14
405210.52	1529391.88
405204.86	1529395.49
405207.43	1529399.06
405212.87	1529395.14
Гараж	
405210.52	1529391.88
405209.33	1529389.94
405209.09	1529390.09
405208.59	1529389.29
405203.00	1529392.90
405204.86	1529395.49
405210.52	1529391.88
Гараж	
405190.21	1529279.04
405192.56	1529282.43
405187.01	1529285.89
405184.71	1529282.58
405184.9	1529282.46
405190.21	1529279.04
Гараж	
405179.67	1529286.32
405181.86	1529289.47
405187.01	1529285.89
405184.82	1529282.75
405179.67	1529286.32

Каталог координат характерных точек границ земельных участков подлежащих изъятию для государственных и/или муниципальных нужд

Таблица №15

№	X	Y
66:36:0106002:542		
1	405518.96	1529854.26
2	405523.48	1529859.57

3	405520.64	1529862.03
4	405515.71	1529856.68
1	405518.96	1529854.26
66:36:0106002:568		

1	405516.94	1529847.06
2	405518.89	1529849.95
3	405513.62	1529853.77
4	405511.53	1529850.87
1	405516.94	1529847.06
66:36:0106002:503		
1	405510.43	1529838.57
2	405505.28	1529842.3
3	405503.4	1529839.33
4	405508.42	1529835.71
1	405508.47	1529835.79
	405510.43	1529838.57
66:36:0106002:534		
1	405496.2	1529818.62
2	405494.09	1529815.73
3	405488.98	1529819.45
4	405491.06	1529822.26
1	405496.2	1529818.62
66:36:0106002:596		
1	405487.18	1529804.44
2	405484.67	1529800.84
3	405478.74	1529804.71
4	405481.17	1529808.14
1	405487.18	1529804.44
66:36:0106002:595		
1	405471.62	1529794.37
2	405473.74	1529797.45
3	405479.46	1529793.29
4	405477.41	1529790.33
1	405471.62	1529794.37
66:36:0106002:600		
1	405467.17	1529787.93
2	405469.55	1529791.38
3	405474.92	1529787.73
4	405472.53	1529784.19
1	405467.17	1529787.93
66:36:0106002:563		
1	405465.25	1529801.6
2	405459.85	1529805.29
3	405462.12	1529808.49
4	405467.49	1529804.84
1	405465.25	1529801.6
66:36:0106002:551		
1	405462.12	1529808.49

2	405464.87	1529812.48
3	405470.17	1529808.74
4	405467.49	1529804.84
1	405462.12	1529808.49
66:36:0106002:590		
1	405470.17	1529808.74
2	405472.26	1529811.68
3	405467.02	1529815.51
4	405464.87	1529812.48
1	405470.17	1529808.74
66:36:0106002:736		
1	405472.26	1529811.68
2	405474.63	1529815.02
3	405469.49	1529818.62
4	405467.02	1529815.51
1	405472.26	1529811.68
66:36:0106002:558		
1	405481.15	1529824.21
2	405475.87	1529828.26
3	405477.89	1529831.14
4	405483.2	1529827.16
1	405481.15	1529824.21
66:36:0106002:731		
1	405483.2	1529827.16
2	405477.89	1529831.14
3	405479.65	1529834.16
4	405485.25	1529829.95
1	405483.2	1529827.16
66:36:0106002:566		
1	405487.3	1529832.88
2	405481.77	1529837
3	405483.87	1529839.82
4	405489.33	1529835.75
1	405487.3	1529832.88
66:36:0106002:509		
1	405493.32	1529841.38
2	405487.96	1529845.5
3	405490.06	1529848.39
4	405495.36	1529844.32
1	405493.32	1529841.38
66:36:0106002:565		
1	405495.36	1529844.32
2	405497.4	1529847.12
3	405492.12	1529851.2

4	405490.06	1529848.39
1	405495.36	1529844.32
66:36:0106002:605		
1	405497.4	1529847.12
2	405499.44	1529850.04
3	405494.22	1529854.06
4	405492.12	1529851.2
1	405497.4	1529847.12
66:36:0106002:507		
1	405503.45	1529855.82
2	405498.38	1529859.73
3	405500.39	1529862.6
4	405505.5	1529858.74
1	405503.45	1529855.82
66:36:0106002:535		
1	405505.5	1529858.74
2	405507.64	1529861.7
3	405502.45	1529865.45
4	405500.39	1529862.6
1	405505.5	1529858.74
66:36:0106002:504		
1	405507.64	1529861.7
2	405502.46	1529865.46
3	405505.29	1529869.28
4	405510.32	1529865.4
1	405507.63	1529861.7
66:36:3002001:95		
1	405283.82	1529561.23
2	405338.99	1529642.55
3	405360.29	1529630.93
4	405302.21	1529545.75
1	405283.82	1529561.23
66:36:3002001:104		
1	405209.41	1529415
2	405191.89	1529429.01
3	405247.09	1529506.98
4	405261.98	1529491.21
1	405209.41	1529415
66:36:3002001:103		
1	405138.45	1529311.62
2	405120.05	1529327.39
3	405177.88	1529413.24
4	405195.4	1529395.72
1	405138.45	1529311.62

66:36:3002001:617		
1	405157.59	1529306.7
2	405159.62	1529309.62
3	405154.37	1529313.28
4	405152.33	1529310.36
1	405157.59	1529306.7
66:36:3002001:434		
1	405421.93	1529739.26
2	405423.98	1529742.17
3	405418.31	1529745.87
4	405416.23	1529742.8
5	405421.93	1529739.26
66:36:0000000:13284		
1	405458.5	1529792.59
2	405460.47	1529795.44
3	405454.57	1529799.47
4	405452.59	1529796.63
1	405458.5	1529792.59
66:36:0000000:13293		
1	405461.86	1529768.97

2	405459.86	1529766.11
3	405454.27	1529770.10
4	405456.31	1529772.92
1	405461.86	1529768.97
66:36:3002001:458		

1	405421.93	1529739.26
2	405423.98	1529742.17
3	405418.31	1529745.87
4	405416.23	1529742.8
1	405421.93	1529739.26

6. Перечень и сведения о площади образуемых земельных участков, которые будут отнесены к территориям общего пользования или имуществу общего пользования, в том числе в отношении которых предполагаются резервирование и (или) изъятие для государственных или муниципальных нужд

Перечень и сведения о площади образуемых земельных участках, которые будут отнесены к территории общего пользования или имуществу общего пользования

Таблица №16

Условный № земельного участка	Вид разрешенного использования	Площадь участка, кв. м
:ЗУ1	Земельные участки (территории) общего пользования (12.0)	135
:ЗУ2	Земельные участки (территории) общего пользования (12.0)	345
:ЗУ3	Земельные участки (территории) общего пользования (12.0)	447
:ЗУ4	Земельные участки (территории) общего пользования (12.0)	592
:ЗУ5	Земельные участки (территории) общего пользования (12.0)	3764
:ЗУ6	Земельные участки (территории) общего пользования (12.0)	6714

:ЗУ7	Земельные участки (территории) общего пользования (12.0)	377
:ЗУ7.1	Земельные участки (территории) общего пользования (12.0)	293
:ЗУ8	Земельные участки (территории) общего пользования (12.0)	292
:ЗУ9	Земельные участки (территории) общего пользования (12.0)	12702
:ЗУ10	Земельные участки (территории) общего пользования (12.0)	449
:ЗУ11	Земельные участки (территории) общего пользования (12.0)	2315
:ЗУ12	Земельные участки (территории) общего пользования (12.0)	85
:ЗУ12.1	Земельные участки (территории) общего пользования (12.0)	157
:ЗУ13	Земельные участки (территории) общего пользования (12.0)	2905
:ЗУ14	Земельные участки (территории) общего пользования (12.0)	11710
:ЗУ15	Земельные участки (территории) общего пользования (12.0)	3720

:ЗУ16	Земельные участки (территории) общего пользования (12.0)	46
:ЗУ17	Земельные участки (территории) общего пользования (12.0)	623
:ЗУ18	Земельные участки (территории) общего пользования (12.0)	7,4
:ЗУ19	Земельные участки (территории) общего пользования (12.0)	222
:ЗУ19.1	Земельные участки (территории) общего пользования (12.0)	1.52
:ЗУ20	Земельные участки (территории) общего пользования (12.0)	238
:ЗУ21	Земельные участки (территории) общего пользования (12.0)	413
:ЗУ22	Земельные участки (территории) общего пользования (12.0)	1737
:ЗУ23	Земельные участки (территории) общего пользования (12.0)	49
:ЗУ24	Земельные участки (территории) общего пользования (12.0)	202
:ЗУ25	Земельные участки (территории) общего пользования (12.0)	189

:ЗУ26	Земельные участки (территории) общего пользования (12.0)	7642
:ЗУ27	Земельные участки (территории) общего пользования (12.0)	23384

7. Сведения о границах территории, в отношении которой утвержден проект межевания, содержащие перечень координат характерных точек этих границ в системе координат, используемой для ведения Единого государственного реестра недвижимости.

Таблица №17

Каталог координат характерных точек границ проектирования в системе координат МКС-66

№	X	Y			
1	405225.03	1529443.76	27	404322.18	1529816.77
2	405372.08	1529650.43	28	404245.52	1529787.7
3	405501.04	1529831.62	29	404108.69	1529734.96
4	405528.81	1529871	30	404103.75	1529733.06
5	405596.34	1529907.26	31	404092.25	1529728.63
6	405599.45	1529922.4	32	404098.5	1529715.03
7	405583.56	1529919.61	33	404106.71	1529718.15
8	405583.06	1529917.15	34	404112.11	1529720.2
9	405518.59	1529882.54	35	404256.02	1529775.67
10	405488.82	1529840.31	36	404327.76	1529802.85
11	405120.08	1529322.12	37	404386.42	1529828.29
12	405094.47	1529343.58	38	404489.69	1529862.36
13	405041.94	1529386.85	39	404600.01	1529906.67
14	405041.69	1529387.11	40	404688.06	1529846.13
15	405006.85	1529425.05	41	404749.83	1529581.88
16	404941.72	1529484.9	42	404762.21	1529391.26
17	404924.58	1529496.41	43	404779.02	1529317.2
18	404924.58	1529496.41	44	404779.68	1529314.31
19	404870.06	1529533.6	45	404834.49	1529222.14
20	404782.99	1529593	46	404836.59	1529218.63
21	404764.32	1529585.8	47	404840.3	1529217
22	404701.22	1529855.29	48	404957.98	1529165.54
23	404601.88	1529923.59	49	405039.11	1529121.17
24	404484.54	1529876.45	50	405060.23	1529109.62
25	404381.07	1529842.32	51	405064.86	1529108.73
26	404380.51	1529842.08	52	405070.75	1529107.6
			53	405079.76	1529108.79

54	405091.6	1529113.43
55	405177.67	1529218.88
56	405195.1	1529237.94
57	405206.07	1529229.59
58	405218.33	1529228.27
59	405223.93	1529229.8
60	405223.93	1529229.8
61	405220.28	1529260.83
1	405225.03	1529443.76
Внутренний контур №1		
62	405205.63	1529276.97
63	405204.21	1529274.32
64	405201.92	1529273.65
65	405131.96	1529312.99
66	405206.94	1529418.34
67	405208.17	1529418.38
68	405208.83	1529418.01
69	405209.33	1529417.18
62	405205.63	1529276.97
Внутренний контур №2		
70	405082.47	1529125.97
71	405075.99	1529123.43
72	405071.19	1529122.8
73	405065.37	1529123.91
74	404964.6	1529179.02
75	404850.85	1529228.77

76	404847.01	1529230.44
77	404793.78	1529319.94
78	404777.1	1529393.42
79	404768.07	1529532.17
80	404765.62	1529570.22
81	404781.04	1529576.17
82	404852.08	1529527.71
83	404916.17	1529483.99
84	404932.41	1529473.08
85	404996.2	1529414.46
86	405023.68	1529384.22
87	405031.72	1529375.83
88	405084.93	1529332
89	405099.95	1529319.62
90	405103.33	1529315.89
91	405118.73	1529303.52
92	405135.77	1529293.03
93	405174.68	1529271.37
94	405188.25	1529264.01
95	405191.03	1529260.72
96	405190.44	1529255.55
97	405186.01	1529250.24
98	405181.53	1529245.32
99	405166.31	1529228.69
70	405082.47	1529125.97

Приложение 1

Выписка № 372 из государственного лесного реестра

Березовское лесничество Пышминское участковое лесничество
Верхне-Пышминский участок квартал 64 (выделы 6-19)

1. Перечень кварталов и выделов лесных участков, предоставленных в аренду, постоянное (бессрочное) пользование, безвозмездное пользование

Квартал 64 (выделы 6-19) Верхне-Пышминского участка Верхне-Пышминского участкового лесничества Березовского лесничества в аренду, постоянное (бессрочное) пользование, безвозмездное пользование не предоставлен.

2. Виды целевого назначения и категории защитных лесов

По данным государственного лесного реестра по Березовскому лесничеству:

Целевое назначение лесов, категории защитных лесов	Номера кварталов или их частей
Эксплуатационные леса	64 (выделы 6-19)

3. Виды разрешенного использования лесов

Виды разрешенного использования лесов	Перечень кварталов или их частей
Заготовка древесины	Квартал 64
Заготовка живицы	Квартал 64
Заготовка и сбор недревесных лесных ресурсов	Квартал 64
Заготовка пищевых лесных ресурсов и сбор лекарственных растений	Квартал 64
Осуществление видов деятельности в сфере охотничьего хозяйства	Квартал 64
Ведение сельского хозяйства	Квартал 64
Ведение сельского хозяйства с целью пчеловодства и сенокошения (см. пункт 3)	Квартал 64
Осуществление рыболовства, за исключением любительского рыболовства	Квартал 64
Осуществление научно-исследовательской деятельности, образовательной деятельности	Квартал 64
Осуществление рекреационной деятельности	Квартал 64
Создание лесных плантаций и их эксплуатация	Квартал 64
Выращивание лесных плодовых, ягодных, декоративных растений, лекарственных растений	Квартал 64
Создание лесных питомников и их эксплуатация	Квартал 64
Осуществление геологического изучения недр, разведка и добыча полезных ископаемых:	
с целью выполнения работ по геологическому изучению недр, осуществлению изыскательских работ (Постановление Правительства Российской Федерации от 24.02.2009 № 161 «Об утверждении Положения о предоставлении в аренду без проведения аукциона лесного участка, в том числе расположенного в резервных лесах, для выполнения изыскательских работ»)	Квартал 64
*с целью разработки месторождений полезных ископаемых	Квартал 64
Строительство и эксплуатация водохранилищ и иных искусственных водных объектов, создание и расширение морских и речных портов, строительство, реконструкция и эксплуатация гидротехнических сооружений	Квартал 64
Строительство и эксплуатация гидротехнических сооружений	Квартал 64
**Строительство, реконструкция, эксплуатация линий электропередачи, линий связи подземных трубопроводов	Квартал 64
Создание и эксплуатация объектов лесоперерабатывающей инфраструктуры	Квартал 64
Осуществление религиозной деятельности	Квартал 64

4. Сведения об особо защитных участках лесов (ОЗУ)

В квартале 64 (выделы 6-19) Верхне-Пышминского участка Пышминского участкового лесничества Березовского лесничества особо защитные участки лесов отсутствуют.

5. Информация о зонах с особыми условиями использования территорий

В квартале 64 (выделы 6-19) Верхне-Пышминского участка Пышминского участкового лесничества Березовского лесничества зоны с особыми условиями использования территорий отсутствуют.

6. Сведения о государственном учете лесного участка

Информация о лесном участке

Номер учетной записи - _____
 Условный номер в ГЛР - _____
 Кадастровый номер 66:36:0000000:197

ЛЕСНОЙ УЧАСТОК

Адрес (местоположение) Свердловская область, городской округ Верхняя Пышма, Березовское лесничество Пышминское участковое лесничество Верхне-Пышминский участок квартал 64 (выделы 6-19)

Наименование (реквизиты) юридического лица, фамилия, имя, отчество физического лица, местонахождение (регистрация) правообладателя: Российская Федерация

Назначение лесного участка (вид использования) – для лесного хозяйства и лесопользования

Документы – основания пользования лесным участком: свидетельство о государственной регистрации права 66 АГ 388492, запись регистрации от 25.09.2008 № 66-66-29/041/2008-124.

Особые отметки: квартал 64 (выделы 6-19) Верхне-Пышминского участка Пышминского участкового лесничества Березовского лесничества входит в состав земельного участка с кадастровым номером 66:36:0000000:197, относящегося к землям лесного фонда в собственности Российской Федерации (запись регистрации права от 25.09.2008 № 66-66-29/041/2008-124).

Заверено:

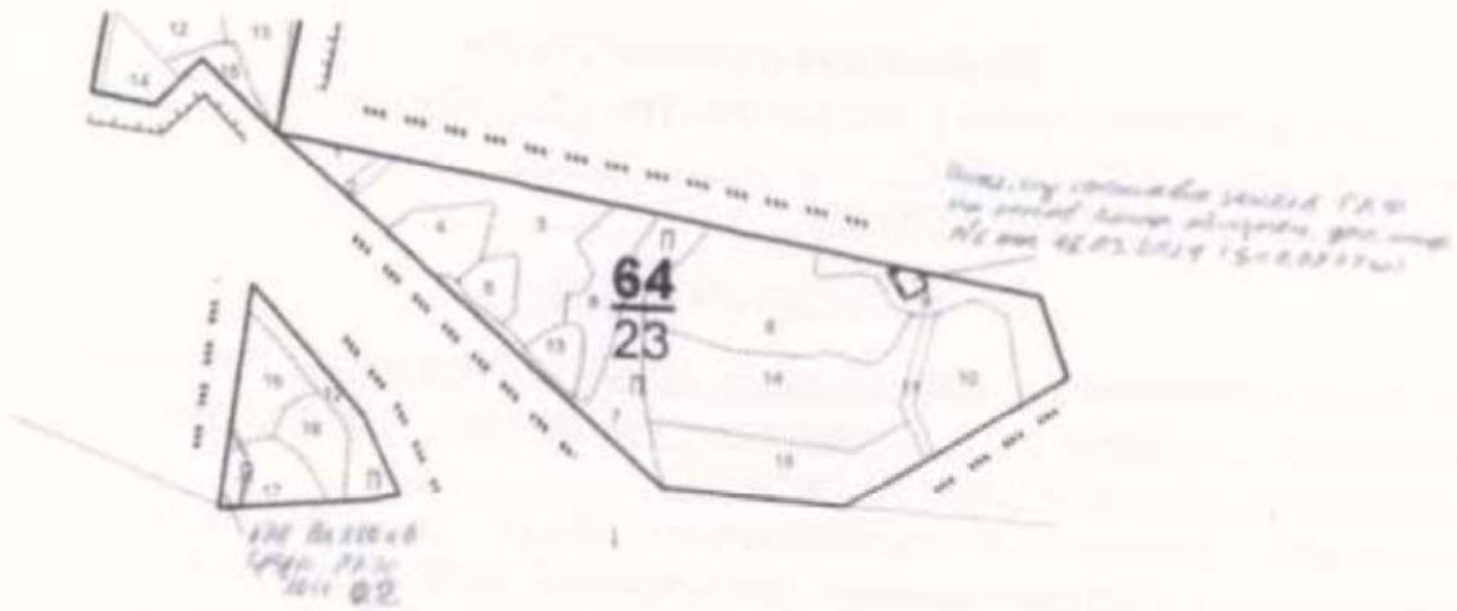
Заместитель директора
 департамента лесного хозяйства
 В.А. Бережнов

Дата 19.06.2023 Подпись М.И.С.



Карта-схема расположения и границы лесного участка

Адрес (местоположение) Свердловская область, городской округ Верхняя Пышма, Березовское лесничество Пышминское участковое лесничество Верхне-Пышминский участок квартал 64 (выделы 6-19)



Заверено:
Заместитель директора
департамента лесного хозяйства
В.А. Бережнов

Дата 19.06.2023 Подпись *[Signature]*




7. Сведения о качественных и количественных характеристиках лесного участка

Согласно статье 68 Лесного кодекса Российской Федерации информация о качественных и количественных характеристиках лесных ресурсов содержится в лесоустроительных материалах (таксационное описание, планшеты).

Приложения:

- 1) копия таксационного описания квартала 64 (выделы 6-19) Верхне-Пышминского участка Пышминского участкового лесничества Березовского лесничества в электронном виде;
- 2) копия планшета квартала 64 (выделы 6-19) Верхне-Пышминского участка Пышминского участкового лесничества Березовского лесничества в электронном виде.

Заверено:
Заместитель директора
департамента лесного хозяйства
В.А. Бережнов

Дата 19.06.2023 Подпись 



Вера Дмитриевна Михеева
(343) 312-00-13 (доб. 176)



Приложение 2

АДМИНИСТРАЦИЯ ГОРОДСКОГО ОКРУГА Верхняя Пышма ПОСТАНОВЛЕНИЕ

от 20.05.2022 № 619

г. Верхняя Пышма

О включении земельных участков в состав городских лесов и изменении площади Верхнепышминского городского лесничества

В соответствии со статьями 23, 68.1, 84 Лесного кодекса Российской Федерации, статьями 14, 16 Федерального закона от 06 октября 2003 года № 131-ФЗ «Об общих принципах организации местного самоуправления в Российской Федерации», с приказом Федерального агентства лесного хозяйства от 23.12.2021 № 979 «О создании лесничества на землях населенных пунктов городского округа Верхняя Пышма Свердловской области, занятых городскими лесами, и установлении его границ», на основании материалов лесоустройства, выписок из Единого государственного реестра недвижимости, руководствуясь статьями 6, 28 Устава городского округа Верхняя Пышма, администрация городского округа Верхняя Пышма

ПОСТАНОВЛЯЕТ:

1. Земельные участки, расположенные на землях городского округа Верхняя Пышма с кадастровыми номерами: 66:36:0000000:13424, 66:36:0000000:21210, 66:36:0000000:21213, 66:36:0000000:21215, 66:36:0000000:21245, 66:36:0000000:21249, 66:36:0000000:21264, 66:36:0301001:174, 66:36:1101001:676, 66:36:2201002:382, 66:36:2401001:340, 66:36:2401001:344 включить в состав городских лесов Верхнепышминского городского лесничества.

2. Установить границы Верхнепышминского городского лесничества, расположенного на землях населенных пунктов городского округа Верхняя Пышма, площадью 646,0 га, согласно приложениям № 1-3 к настоящему постановлению.

3. Опубликовать настоящее постановление в газете «Красное знамя», на официальном интернет-портале правовой информации городского округа Верхняя Пышма (www.верхняяпышма-право.рф), разместить на официальном сайте администрации городского округа Верхняя Пышма (www.movp.ru).

4. Контроль за исполнением настоящего постановления оставляю за собой

Глава городского округа

И.В. Соломин

Приложение 3

АДМИНИСТРАЦИЯ ГОРОДСКОГО ОКРУГА

Верхняя Пышма

ПОСТАНОВЛЕНИЕ

от 20.12.2022 № 1569

г. Верхняя Пышма

Об утверждении Лесохозяйственного регламента Верхнепышминского городского лесничества

В целях обеспечения рационального использования, охраны, защиты и воспроизводства городских лесов, в соответствии с подпунктом 4 пункта 1 статьи 84 Лесного кодекса Российской Федерации, пунктом 25 статьи 16 Федерального закона от 06 октября 2003 года № 131-ФЗ «Об общих принципах организации местного самоуправления в Российской Федерации», приказом Министерства природных ресурсов и экологии Российской Федерации от 27.02.2017 № 72 «Об утверждении состава лесохозяйственных регламентов, порядка их разработки, сроков их действия и порядка внесения в них изменений», приказом Федерального агентства лесного хозяйства от 23.12.2021 № 979 «О создании лесничества на землях населенных пунктов городского округа Верхняя Пышма Свердловской области, занятых городскими лесами, и установлении его границ», постановлением администрации городского округа Верхняя Пышма от 20.05.2022 № 619 «О включении земельных участков в состав городских лесов и изменении площади Верхнепышминского городского лесничества», руководствуясь статьями 6, 28 Устава городского округа Верхняя Пышма, администрация городского округа Верхняя Пышма

ПОСТАНОВЛЯЕТ:

1. Утвердить Лесохозяйственный регламент Верхнепышминского городского лесничества (прилагается).
2. Муниципальному бюджетному учреждению «Центр пространственного развития городского округа Верхняя Пышма» обеспечить осуществление использования, охраны, защиты и воспроизводства городских лесов в соответствии с Лесохозяйственным регламентом Верхнепышминского городского лесничества.
3. Опубликовать настоящее постановление в газете «Красное знамя», на официальном интернет-портале правовой информации городского округа Верхняя Пышма (www.верхняяпышма-право.рф), разместить на официальном сайте администрации городского округа Верхняя Пышма (www.movp.ru).
4. Настоящее постановление вступает в силу с 01.01.2023.
5. Контроль за исполнением настоящего постановления оставляю за собой.

Глава городского округа

И.В. Соломин

КАРТА-СХЕМА

Распределения лесов по
целевому назначению

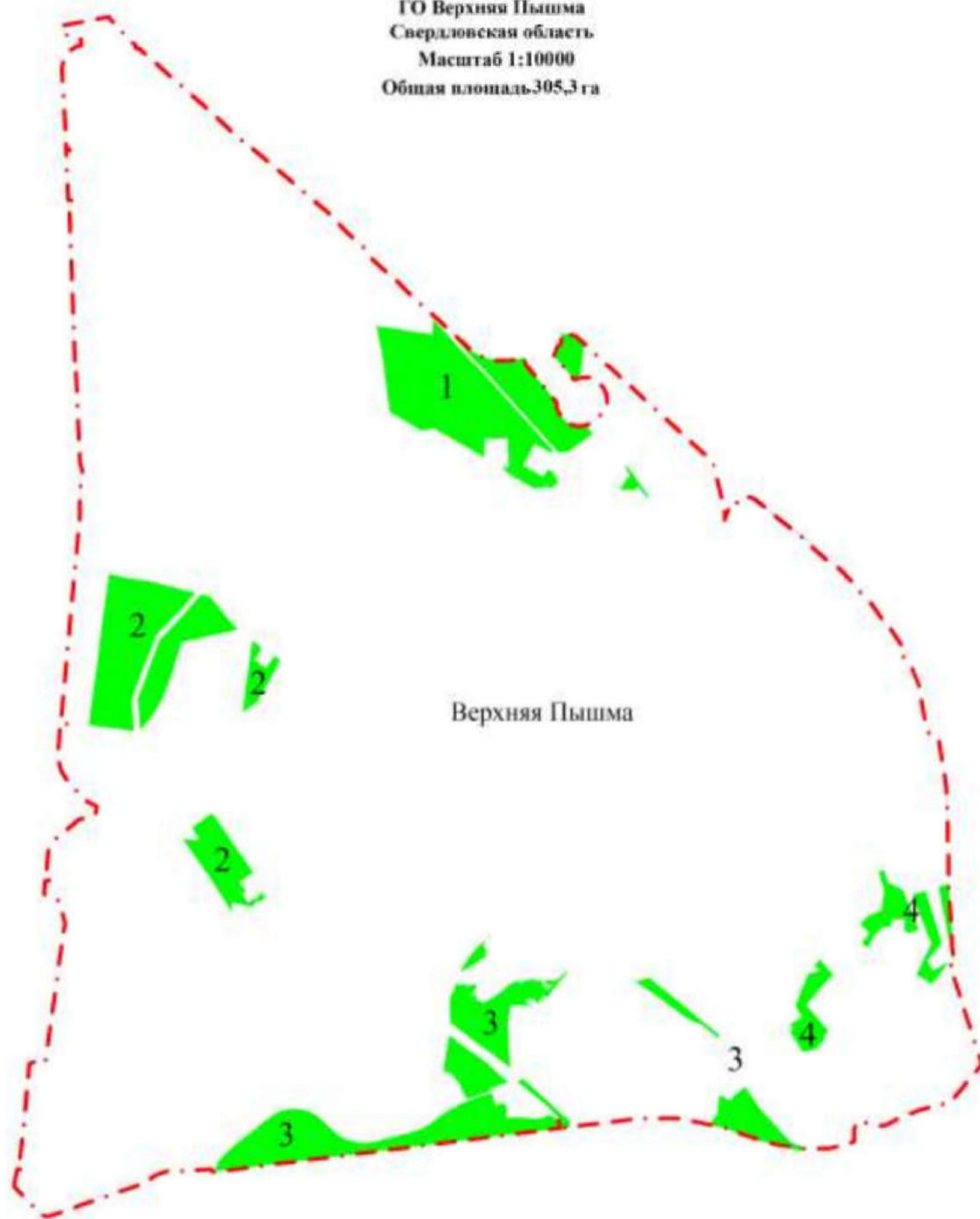
Верхнепышминское участковое лесничество
Верхнепышминское городское лесничество

ГО Верхняя Пышма

Свердловская область

Масштаб 1:10000

Общая площадь 305,3 га



Условные обозначения



городские леса



1 граница населённого пункта, граница квартала, № квартала

Приложение 4

**МИНИСТЕРСТВО
ПРИРОДНЫХ РЕСУРСОВ
И ЭКОЛОГИИ
СВЕРДЛОВСКОЙ ОБЛАСТИ**

ул. Малышева, д.101,
г. Екатеринбург, 620004,
тел.: (343) 312-00-13,
E-mail: mpre@egov66.ru

Исполняющему полномочия Главы
городского округа Верхняя Пышма

М.С. Рязкиной

11.07.2023 № 12-05-29/12728

на № 01-01-15/5558 от 29.06.2023

О документации по планировке территории

Уважаемая Марина Степановна!

Министерство природных ресурсов и экологии Свердловской области (далее – Министерство), рассмотрев повторно документацию по планировке территории предусматривающую размещение линейных объектов «Дорожно-транспортная сеть г. Верхняя Пышма в целях обеспечения транспортной доступности к СНТ № 100, СНТ № 39, СНТ «Черемушки 5» и СНТ «Машиностроитель», сообщает следующее.

Федеральным агентством лесного хозяйства письмом от 25.04.2017 № АВ-03-31/5427 согласован перечень участков земель лесного фонда, включаемых в границы города Верхняя Пышма. Согласно перечню, территория квартала 64 Верхне-Пышминского участка Пышминского участкового лесничества Березовского лесничества полностью подлежит исключению из состава земель лесного фонда.

С целью окончания Министерством работ по исключению лесных участков, вошедших в границу города Верхняя Пышма, из государственного лесного реестра Администрации городского округа Верхняя Пышма необходимо направить в адрес Министерства схемы расположения земельных участков на кадастровом плане территории.

На основании вышеизложенного Министерством предоставлена исчерпывающая информация по документации по планировке территории по объекту: «Дорожно-транспортная сеть г. Верхняя Пышма в целях обеспечения транспортной доступности к СНТ № 100, СНТ № 39, СНТ «Черемушки 5» и СНТ «Машиностроитель».

Заместитель Министра – директор
департамента лесного хозяйства

А.В. Курьяков

**ДОКУМЕНТ ПОДПИСАН
ЭЛЕКТРОННОЙ ПОДПИСЬЮ**

Сертификат 454B99D6D8CBABA6A6CF2BCB6C64DA8D
Владелец **Курьяков Андрей Валентинович**
Действителен с 07.06.2023 по 30.08.2024

Яна Олеговна Балашова
(343) 312-00-13 (доб. 132)
Вера Дмитриевна Михеева
(343) 312-00-13 (доб. 176)