

Муниципальное бюджетное учреждение
«Центр пространственного развития городского округа Верхняя Пышма»

ВНЕСЕНИЕ ИЗМЕНЕНИЙ
В ПРОЕКТ ПЛАНИРОВКИ
ТЕРРИТОРИИ НА ЗЕМЕЛЬНОМ УЧАСТКЕ ПЛОЩАДЬЮ
295132 кв.м., РАСПОЛОЖЕННОМ В Г.ВЕРХНЯЯ ПЫШМА
СВЕРДЛОВСКОЙ ОБЛАСТИ В ГРАНИЦАХ УЛИЦ
СВЕРДЛОВА – ОРДЖОНИКИДЗЕ – ОКТЯБРЬСКОЙ -
АЛЕКСАНДРА КОЗИЦЫНА - КРАСНОАРМЕЙСКОЙ -
СПИЦЫНА – КРИВОУСОВА, ВКЛЮЧАЯ ВОСТОЧНУЮ
СТОРОНУ УЛ.ОКТЯБРЬСКОЙ И ЮЖНУЮ СТОРОНУ
УЛ. АЛЕКСАНДРА КОЗИЦЫНА

Материалы по обоснованию
проекта планировки территории

шифр: 16/14/04/2020 -776 – ППТ.2

Том 2

г.Верхняя Пышма
2021 г.

ВНЕСЕНИЕ ИЗМЕНЕНИЙ
В ПРОЕКТ ПЛАНИРОВКИ
ТЕРРИТОРИИ НА ЗЕМЕЛЬНОМ УЧАСТКЕ ПЛОЩАДЬЮ
295132 кв. м, РАСПОЛОЖЕННОМ В Г.ВЕРХНЯЯ ПЫШМА
СВЕРДЛОВСКОЙ ОБЛАСТИ В ГРАНИЦАХ УЛИЦ
СВЕРДЛОВА – ОРДЖОНИКИДЗЕ – ОКТЯБРЬСКОЙ -
АЛЕКСАНДРА КОЗИЦЫНА - КРАСНОАРМЕЙСКОЙ -
СПИЦЫНА – КРИВОУСОВА, ВКЛЮЧАЯ ВОСТОЧНУЮ
СТОРОНУ УЛ. ОКТЯБРЬСКОЙ И ЮЖНУЮ СТОРОНУ
УЛ. АЛЕКСАНДРА КОЗИЦЫНА

Материалы по обоснованию
проекта планировки территории

шифр: 16/14/04/2020 -776 – ППТ.2

Том 2

Заказчик: Администрация ГО Верхняя Пышма;

Основание для разработки: Поручение администрации ГО Верхняя Пышма от 22.03.2021 № 776 (п.2);

Исполнитель: МБУ «ЦПР ГО Верхняя Пышма»

Директор   **Г. Ш. Садриева**

Начальник отдела
кадастровых работ
и градостроительной
деятельности  **О.Р. Дьячкова**

г. Верхняя Пышма

2021 г.

**Проект разработан авторским коллективом
в следующем составе:**

Инженер – проектировщик 1 категории

МБУ «ЦПР ГО Верхняя Пышма»

(рег.номер: П-103861 от 27.08.2019

в Национальном реестре специалистов

в области инженерных изысканий и

архитектурно-строительного проектирования)




А.П. Труфанова

Кадастровый инженер

МБУ «ЦПР ГО Верхняя Пышма»

(квалификационный аттестат № 66-14-812)



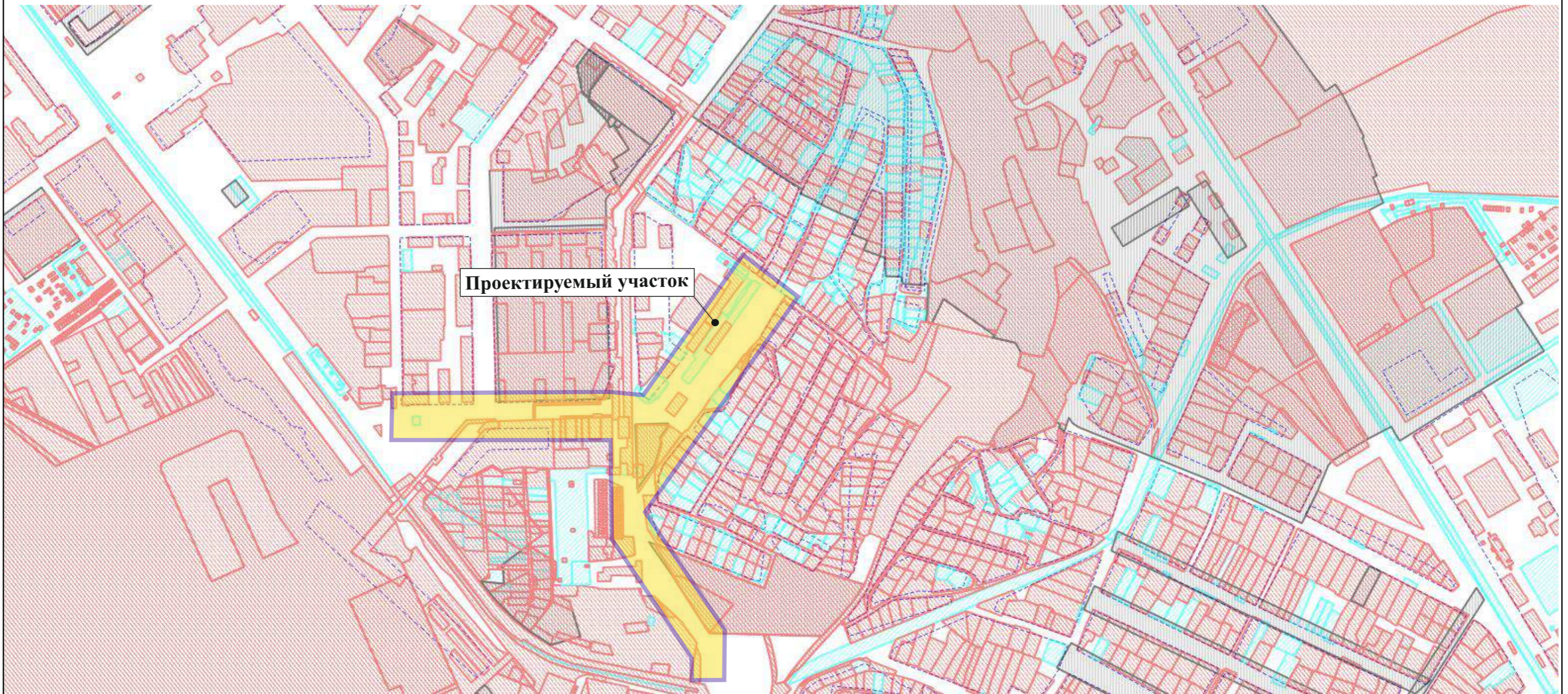
Р.П. Старостина



**СОСТАВ
ПРОЕКТА ПЛАНИРОВКИ И ПРОЕКТА МЕЖЕВАНИЯ ТЕРРИТОРИИ**

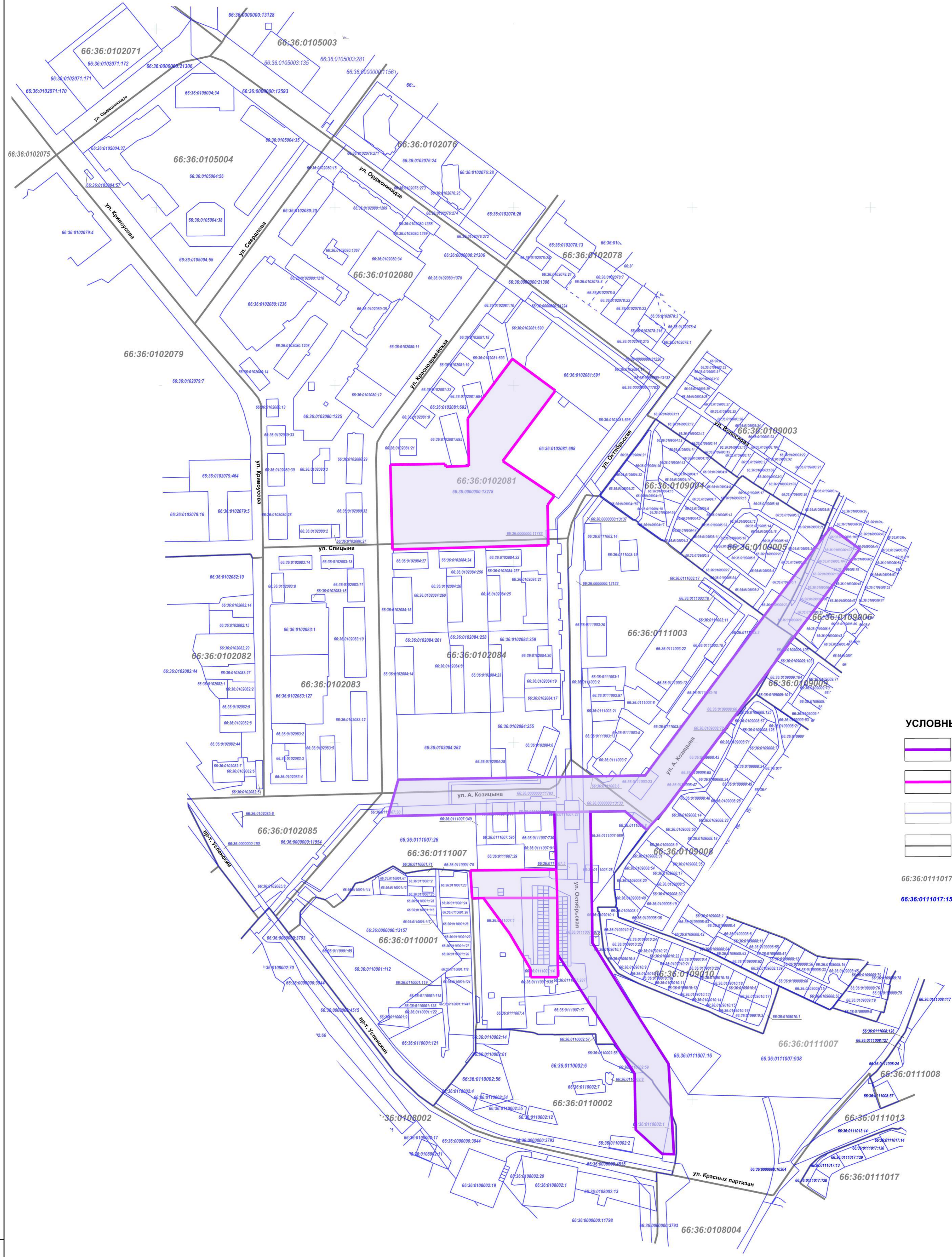

№ тома	Обозначение	Наименование	Примечание
Проект планировки и проект межевания территории			
1	16/14/04/2020 -776 – ППТ	Проект планировки территории. Основная (утверждаемая) часть.	Том 1
2	16/14/04/2020 -776 – ППТ.2	Материалы по обоснованию проекта планировки территории.	Том 2
3	16/14/04/2020 -776 – ПМТ	Проект межевания территории. Основная (утверждаемая) часть.	Том 3
4	16/14/04/2020 -776 – ПМТ.2	Материалы по обоснованию проекта межевания территории.	Том 4

СОДЕРЖАНИЕ:





Обозначение	Наименование	Примечание
16/14/04/2020 -776 – ППТ.2.С	Содержание	
16/14/04/2020 -776 – ППТ.2.СП	Состав проекта	
	Графическая часть	
16/14/04/2020 -776 – ППТ.2.ГЧ 1	Схема планировочной организации территории	л. 1
16/14/04/2020 -776 – ППТ.2.ГЧ 2	Схема использования территории в период подготовки проекта планировки М 1:2000	л. 2



						16/14/04/2020-776-ППТ.2.ГЧ.1			
						Внесение изменений в проект планировки территории в границах улиц Свердлова - Орджоникидзе-Октябрьской-А.Козицына- Красноармейской-Спицына-Кривоусова			
Нов.					04.2021				
<i>Изм.</i>	<i>Кол.уч.</i>	<i>Лист</i>	<i>Листов</i>	<i>Подпись</i>	<i>Дата</i>				
						Материалы по обоснованию проекта планировки территории	<i>Стадия</i>	<i>Лист</i>	<i>Листов</i>
							ПП	1	2
Н.контроль						Схема планировочной организации территории	МБУ «Центр пространственного развития ГО Верхняя Пышма»		
Проверил									
Разработал	Труфанова А.П.				04.21				



УСЛОВНЫЕ ОБОЗНАЧЕНИЯ:

-  - Граница зоны планируемого размещения линейных объектов;
-  - Граница зоны планируемого размещения объектов капитального строительства;
-  - Граница земельных участков по сведениям ЕГРН;
-  - Граница кадастровых кварталов;
- 66:36:0110017 - Кадастровые номера кадастровых кварталов;
- 66:36:011017:15 - Кадастровые номера существующих земельных участков.

Имя, И.И.П. Подп. и дата
Взам. инв. N

16/14/04/2020-776-ППТ.2.ГЧ2							
Нов.				04.21			
Имя	Копуч	Лист	№ док.	Подпись	Дата		
Материалы по обоснованию проекта планировки территории					Студия	Лист	Листов
					ПП	2	2
Проверил						Схема использования территории в период подготовки проекта планировки М 1:2000	
Разработал	Груфанова А.П.			04.21	МБУ "Центр пространственного развития ГО Верхний Пышма"		
Разработал	Старостина Р.П.			04.21			