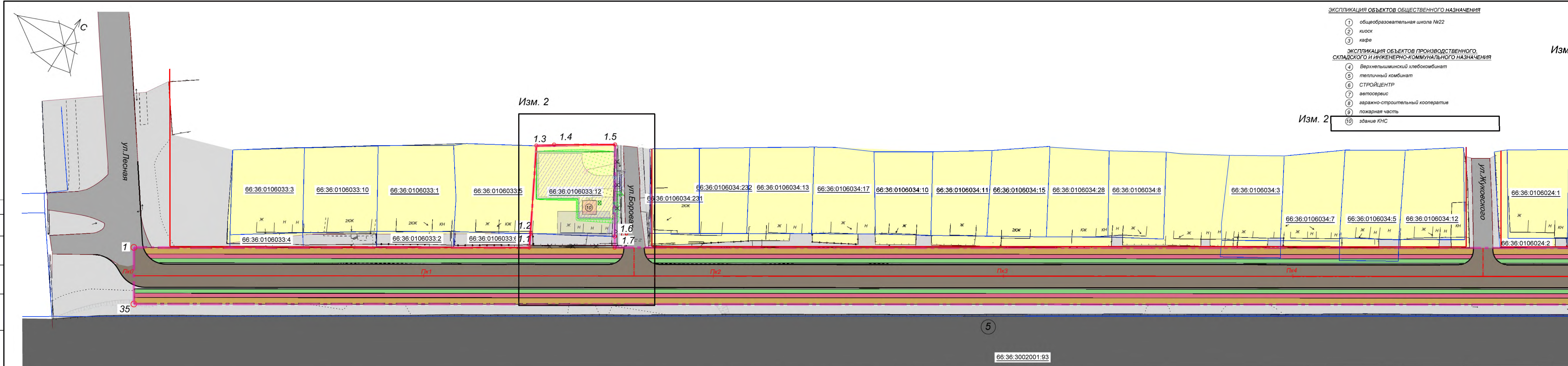


Составлено
 Евангелин А.В.
 11.04.2024
 1:500



- ЭКСПЛИКАЦИЯ ОБЪЕКТОВ ОБЩЕСТВЕННОГО НАЗНАЧЕНИЯ**
- 1 общеобразовательная школа №22
 - 2 киоск
 - 3 кафе
- ЭКСПЛИКАЦИЯ ОБЪЕКТОВ ПРОИЗВОДСТВЕННОГО, СКЛАДСКОГО И ИНЖЕНЕРНО-КОММУНАЛЬНОГО НАЗНАЧЕНИЯ**
- 4 Верхнепышминский хлебокомбинат
 - 5 тепличный комбинат
 - 6 СТРОЙЦЕНТР
 - 7 автосервис
 - 8 гаражно-строительный кооператив
 - 9 пожарная часть
 - 10 здание КНС

- УСЛОВНЫЕ ОБОЗНАЧЕНИЯ ГРАНИЦЫ**
- планируемые красные линии
 - существующие (ранее установленные) красные линии, подлежащие отмене
 - границы проектируемой/границы зон планируемого размещения линейных объектов
 - ось проектируемой улицы
 - границы земельных участков, зарегистрированных в государственном кадастре недвижимости
 - 30° точка перелома границы участка

- ТЕРРИТОРИИ**
- зона индивидуальной жилой застройки
 - зона застройки многоквартирными жилыми домами
 - территории учебных заведений
 - объектов культурно-бытового, общественно-делового, административного назначения
 - зона объектов инженерной и транспортной инфраструктуры
 - зона производственного назначения
 - прочие территории

- ОБЪЕКТЫ СТРОИТЕЛЬСТВА**
- суц. проект. — улицы, проезды с твердым покрытием
 - тротуары
 - велосипедная дорожка
 - автобусная остановка
 - газон
 - здания и сооружения
 - газораспределительный пункт

Изм. 2

Номер точки	Координата X	Координата Y
1.1	404954,61	1530578,13
1.2	404958,95	1530575,86
1.3	404985,52	1530561,37
1.4	404988,91	1530566,47
1.5	405000,40	1530584,04
1.6	404973,71	1530600,94
1.7	404970,43	1530603,00

Таблица координат

Номер точки	Координата X	Координата Y
1	404881,3379	1530463,0228
2	405341,8685	1531186,6277
3	405382,5921	1531249,2511
4	405507,7275	1531441,6798
5	405520,3450	1531465,0138
6	405532,5290	1531494,0232
7	405549,9908	1531541,605
8	405554,224	1531551,2791
9	405574,2423	1531580,7737
10	405595,2113	1531609,5949
11	405600,4932	1531616,5554
12	405625,8333	1531649,0078
13	405685,8331	1531725,041
14	405698,3316	1531740,9453
15	405710,7658	1531756,8999
16	405716,0356	1531763,702
17	405734,5684	1531787,817
18	405752,9447	1531812,0311
19	405804,5787	1531880,4902
20	405789,0385	1531892,28
21	405737,3777	1531823,775
22	405718,8939	1531799,4207
23	405695,0206	1531768,4172
24	405682,7806	1531752,7146
25	405670,5253	1531737,1208
26	405610,4386	1531660,9775
27	405585,0406	1531628,4503
28	405579,5909	1531621,2676
29	405560,4679	1531595,0762
30	405542,0592	1531568,2482
31	405536,2615	1531560,7764
32	405506,6311	1531483,0132
33	405367,5339	1531127,3194
34	405325,469	1531197,1783
35	404864,8871	1530473,4927

Изм. 1

Примечание:
 1. Система координат - МСК-66



41/23-ДПТ-Т2-ГЧ.8

Внесение изменений в проект планировки и проект межевания территории "Дорожно-транспортная инфраструктура с Верхняя Пышма Автодорога по ул. Феофанова"

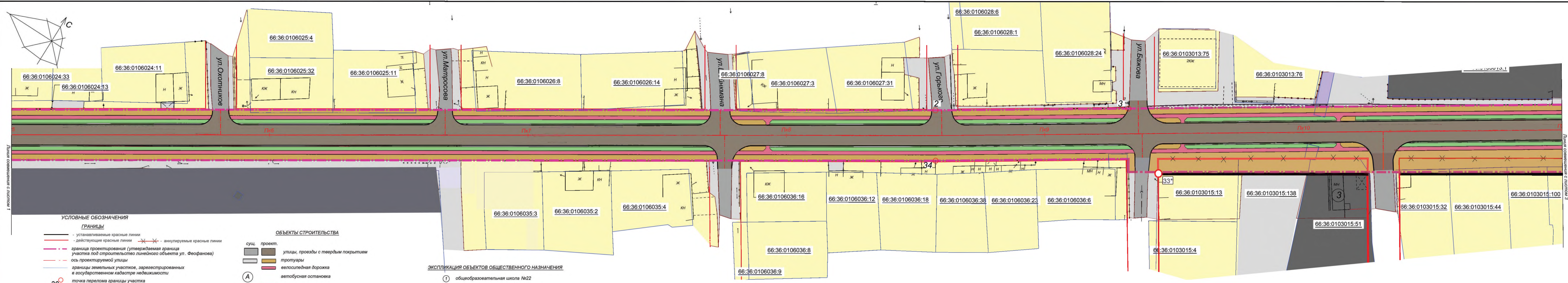
Изм.	Кол.	Лист	Изд.	Подп.	Дата
Разработал	Царенко				11.24
Н.Л.подп.	Ткаченко				11.24
ГИП	Вознилов				11.24

Специальность	Лист	Листов
ПП	8.1	1

Чертеж планировки территории М 1:500

ООО "ПИК "ЭКСПЕДИЦИЯ"

Формат А4х7



- УСЛОВНЫЕ ОБОЗНАЧЕНИЯ**
- ГРАНИЦЫ**
- устанавливаемые красные линии
 - действующие красные линии
 - граница проектирования (утверждаемая граница участка под строительство линейного объекта ул. Феофанова)
 - ось проектируемой улицы
 - границы земельных участков, зарегистрированных в государственном кадастре недвижимости
 - точка перелома границы участка
- ТЕРРИТОРИИ**
- зона индивидуальной жилой застройки
 - зона застройки многоквартирными жилыми домами
 - территории учебных заведений
 - объектов культурно-бытового, общественно-делового, административного назначения
 - зона объектов инженерной и транспортной инфраструктуры
 - зона производственного назначения
 - прочие территории
- ОБЪЕКТЫ СТРОИТЕЛЬСТВА**
- сущ. проект.
 - улицы, проезды с твердым покрытием
 - тротуары
 - велосипедная дорожка
 - автобусная остановка
 - газон
 - здания и сооружения
 - газораспределительный пункт
- ЭКСПЛИКАЦИЯ ОБЪЕКТОВ ОБЩЕСТВЕННОГО НАЗНАЧЕНИЯ**
- 1 общеобразовательная школа №22
 - 2 киоск
 - 3 кафе
- ЭКСПЛИКАЦИЯ ОБЪЕКТОВ ПРОИЗВОДСТВЕННОГО, СКЛАДСКОГО И ИНЖЕНЕРНО-КОММУНАЛЬНОГО НАЗНАЧЕНИЯ**
- 4 Верхнепышминский хлебокомбинат
 - 5 тепличный комбинат
 - 6 СТРОЙЦЕНТР
 - 7 автосервис
 - 8 гаражно-строительный кооператив
 - 9 пожарная часть

Таблица координат

Номер точки	Координата X	Координата Y
1	404881.3379	1530463.0228
2	405341.8685	1531186.6277
3	405382.5921	1531249.2511
4	405507.7275	1531441.6798
5	405520.3450	1531465.0138
6	405532.5290	1531494.0232
7	405549.9908	1531541.605
8	405554.224	1531551.2791
9	405574.2423	1531580.7737
10	405595.2113	1531609.5949
11	405600.4932	1531616.5554
12	405625.8333	1531649.0078
13	405685.8331	1531725.041
14	405698.3316	1531740.9453
15	405710.7658	1531756.8999
16	405716.0356	1531763.702
17	405734.5684	1531787.817
18	405752.9447	1531812.0311
19	405804.5787	1531880.4992
20	405789.0385	1531892.28
21	405737.3777	1531823.775
22	405718.8939	1531799.4207
23	405695.0206	1531768.4172
24	405682.7806	1531752.7146
25	405670.5253	1531737.1208
26	405610.4386	1531660.9775
27	405585.0406	1531628.4503
28	405579.5909	1531621.2676
29	405560.4679	1531595.0762
30	405542.0592	1531568.2482
31	405538.2615	1531560.7764
32	405506.6311	1531483.0132
33	405491.3390	1531452.6109
34	405325.469	1531197.1783
35	404864.8871	1530473.4927

1.1

Изм.	Кол. уч.	Лист	№ док.	Подпись	Дата
1	1				12.2019
Разработчик	Груфанова А.П.				12.2019
Проверил	Дьячкова О.Р.				12.2019
Н.контр.	Дьячкова О.Р.				12.2019

211119/1272-12-2019

Дорожно-транспортная инфраструктура г.Верхняя Пышма. Автодорога по ул.Феофанова

Проект планировки и проект межевания территории автомобильной дороги по ул. Феофанова

Стадия Лист Листов

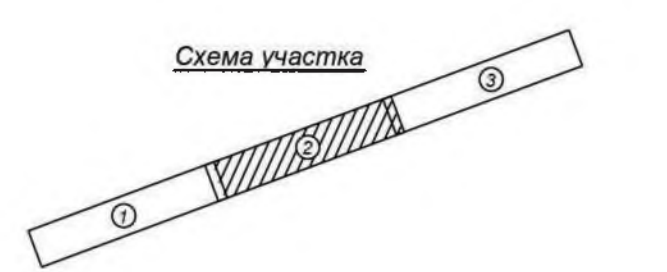
ПП 8.2 10

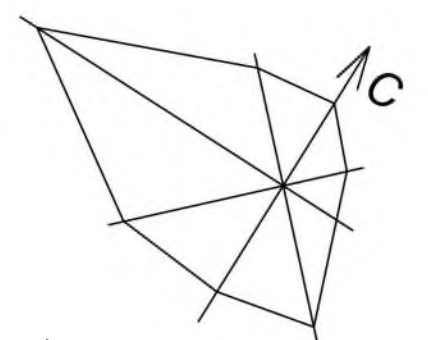
МБУ Центр пространственного развития городского округа Верхняя Пышма

Формат А4х7

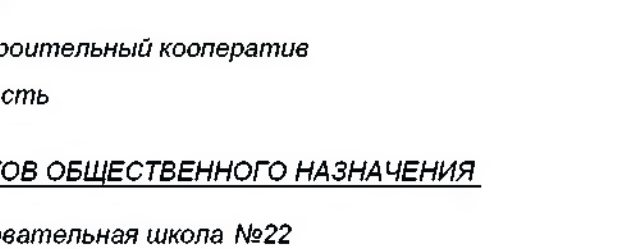
Примечание:

1. Система координат: МСК - 66;
2. Координаты точки 33* представлены в Пояснительной записке.





Границы зоны планируемого размещения ул. Гальганова в рамках проекта "Дорожно-транспортная инфраструктура г. Верхняя Пышма. Автодорога от промплощадки ОАО "Уральский завод химреактивов" до промплощадки АО "Уралэлектромедь", разрабатываемого УФ ОАО "ГИПРОДОРНИИ"



- УСЛОВНЫЕ ОБОЗНАЧЕНИЯ**
- ГРАНИЦЫ**
- устанавливаемые красные линии
 - действующие красные линии
 - граница проектирования (утверждаемая граница участка под строительство линейного объекта ул. Феофанова)
 - ось проектируемой улицы
 - границы земельных участков, зарегистрированных в государственном кадастре недвижимости
 - точка перелома границы участка
- ТЕРРИТОРИИ**
- зона индивидуальной жилой застройки
 - зона застройки многоквартирными жилыми домами
 - территории учебных заведений
 - объектов культурно-бытового, общественно-делового, административного назначения
 - зона объектов инженерной и транспортной инфраструктуры
 - зона производственного назначения
 - прочие территории
- ОБЪЕКТЫ СТРОИТЕЛЬСТВА**
- сущ. проект.
 - улицы, проезды с твердым покрытием
 - тротуары
 - велосипедная дорожка
 - автобусная остановка
 - газон
 - здания и сооружения
 - газораспределительный пункт
- ЭКСПЛИКАЦИЯ ОБЪЕКТОВ ПРОИЗВОДСТВЕННОГО, СКЛАДСКОГО И ИНЖЕНЕРНО-КОММУНАЛЬНОГО НАЗНАЧЕНИЯ**
- Верхнепышминский хлебокомбинат
 - тепличный комбинат
 - СТРОЙЦЕНТР
 - автосервис
 - гаражно-строительный кооператив
 - пожарная часть
- ЭКСПЛИКАЦИЯ ОБЪЕКТОВ ОБЩЕСТВЕННОГО НАЗНАЧЕНИЯ**
- общеобразовательная школа №22
 - киоск
 - кафе

Таблица координат

Номер точки	Координата X	Координата Y
1	404881.3379	1530463.0228
2	405341.8685	1531186.6277
3	405382.5921	1531249.2511
4	405507.7275	1531441.6798
5	405520.3450	1531465.0138
6	405532.5290	1531494.0232
7	405549.9908	1531541.605
8	405554.224	1531551.2791
9	405574.2423	1531580.7737
10	405595.2113	1531609.5949
11	405600.4932	1531616.5554
12	405625.8333	1531649.0078
13	405685.8331	1531725.041
14	405698.3316	1531740.9453
15	405710.7658	1531756.8999
16	405716.0356	1531763.702
17	405734.5684	1531787.817
18	405752.9447	1531812.0311
19	405804.5787	1531880.4992
20	405789.0385	1531892.28
21	405737.3777	1531823.775
22	405718.8939	1531799.4207
23	405695.0206	1531768.4172
24	405682.7806	1531752.7146
25	405670.5253	1531737.1208
26	405610.4386	1531660.9775
27	405585.0406	1531628.4503
28	405579.5909	1531621.2676
29	405560.4679	1531595.0762
30	405542.0592	1531568.2482
31	405536.2615	1531560.7764
32	405506.6311	1531483.0132
33	405491.3390	1531452.6109
34	405325.469	1531197.1783
35	404864.8871	1530473.4927

Примечание:
 1. Система координат: МСК - 66;
 2. Координаты точки 33* представлены в Пояснительной записке.

211119/1272-12-2019

Дорожно-транспортная инфраструктура г.Верхняя Пышма. Автодорога по ул.Феофанова

Изм.	Коп.уч.	Лист	№ док.	Подпись	Дата
Разработчик	Труфанова А.П.	12.2019			
Проверил	Давыдова О.Р.	12.2019			
Н.контр.	Давыдова О.Р.	12.2019			

Проект планировки и проект межевания территории автомобильной дороги по ул. Феофанова	Стадия	Лист	Листов
ПП	8,3	10	

Чертеж планировки территории М 1:500

МБУ "Центр пространственного развития городского округа Верхняя Пышма"

Формат А4x8