

ДОКУМЕНТАЦИЯ ПО ПЛАНИРОВКЕ ТЕРРИТОРИИ:

для размещения линейного объекта:

"Автомобильная дорога от п. Санаторный до автомобильной дороги
«Подъезд к г. Верхняя Пышма (обратное направление) от км 29+120,
а/д «г. Екатеринбург - г. Нижний Тагил - г. Серов»".

**ТОМ 1. ОСНОВНАЯ ЧАСТЬ ПРОЕКТА
ПЛАНИРОВКИ ТЕРРИТОРИИ.**

**Раздел 1. "Проект планировки территории.
Графическая часть".**

112-11/2023-ППТ/ПМТ-ЦПР/ГЧ1

Изм.	№ докум.	Подпись	Дата
1	112-11/2023	<i>Додж</i>	01.24

Заказчик: ООО "Березовая роща"

ДОКУМЕНТАЦИЯ ПО ПЛАНИРОВКЕ ТЕРРИТОРИИ:

для размещения линейного объекта:

"Автомобильная дорога от п. Санаторный до автомобильной дороги
«Подъезд к г. Верхняя Пышма (обратное направление) от км 29+120,
а/д «г. Екатеринбург - г. Нижний Тагил - г. Серов»".

**ТОМ 1. ОСНОВНАЯ ЧАСТЬ ПРОЕКТА
ПЛАНИРОВКИ ТЕРРИТОРИИ.**

**Раздел 1. "Проект планировки территории.
Графическая часть".**

112-11/2023-ППТ/ПМТ-ЦПР/ГЧ1



Директор
Г.Ш. Садриева

Начальник отдела градостроительной
деятельности



Е.Е. Горячая

Проект разработан:

Начальник отдела градостроительной деятельности



Е.Е. Горячая

Инженер проектировщик 1 категории






В.А. Абакумова

Инженер проектировщик 1 категории



Ковязина Е.В.

					112-11/2023-ППТ/ПМТ-ЦПР/ГЧ1			
					Автомобильная дорога от п. Санаторный до автомобильной дороги «Подъезд к г. Верхняя Пышма (обратное направление) от км 29+120, а/д «г. Екатеринбург - г. Нижний Тагил - г. Серов».			
<i>Изм.</i>	<i>Лист</i>	<i>Недокум.</i>	<i>Подпись</i>	<i>Дата</i>	Том 1. Основная часть проекта планировки территории. Раздел 1. Проект планировки территории Графическая часть.	<i>Стадия</i>	<i>Лист</i>	<i>Листов</i>
Разработал	Абакумова В.А.			01.24		ППТ	3	7
Разработал	Ковязина Е.В.			01.24				
Проверил	Горячая Е.Е.			01.24				
					Разработчики	МБУ "Центр пространственного развития ГО Верхняя Пышма"		




Состав документации по планировке территории

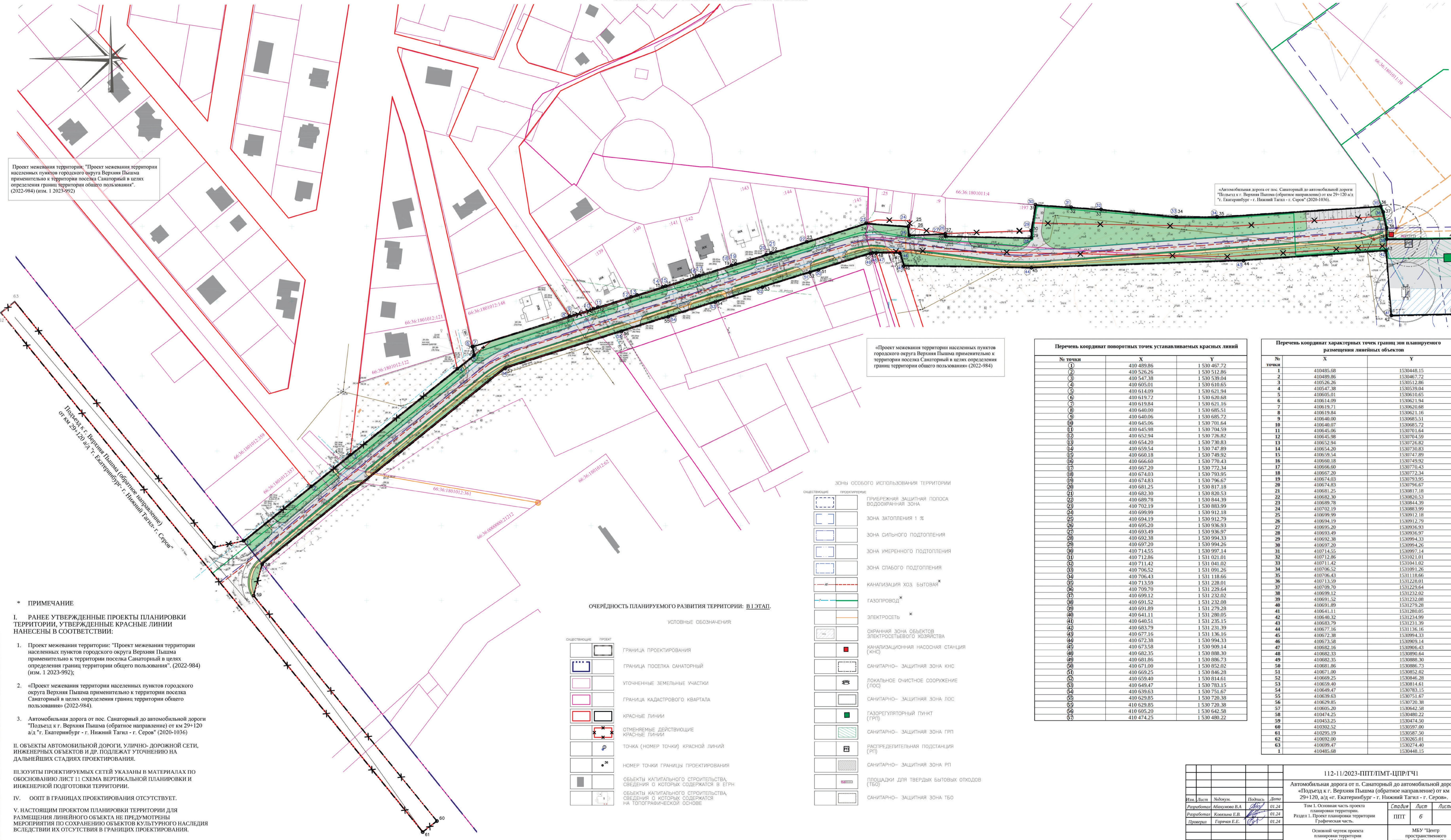
п/п	Наименование	Масштаб	Номер листа	Количество листов
1.	Том 1. Основная часть проекта планировки территории.			
1.1.	Том 1. Основная (утверждаемая) часть проекта планировки территории. Раздел 1. Графическая часть.			7
	Основной чертеж проекта планировки территории	1: 1000	6	1
	Чертеж красных линий и зон планируемого размещения линейного объекта	1: 1000	7	1
1.2.	Том 1. Основная (утверждаемая) часть проекта планировки территории. Раздел 2. Текстовая часть.			
	Текстовые материалы	-	-	18
2.	Том 2. Материалы по обоснованию проекта планировки территории.			
2.1.	Том 2. Материалы по обоснованию проекта планировки территории. Раздел 3. Графическая часть.			12
	Карта размещения проектируемой территории в структуре территории поселения	1:30 000	1	1
	Инженерные изыскания, инженерно- топографический план с нанесенными коммуникациями	1:1000	1	1
	Схема использования территории в период подготовки проекта планировки территории (опорный план)	1:1 000	1	1
	Схема границ зон с особыми условиями использования территории, схема границ территорий, подверженных риску возникновения чрезвычайных ситуаций природного и техногенного характера	1:1 000	1	1
	Схема организации движения транспорта и пешеходов и организация улично- дорожной сети	1:1 000	-	1
	Схема вертикальной планировки территории, инженерн. подготовки и инженерной защиты территории	1:1 000	1	1
	Схема конструктивных и планировочных решений	1:1 000	1	1
2.2.	Том 2. Материалы по обоснованию проекта планировки территории. Раздел 3. Текстовая часть.			
	Текстовые материалы	-	-	21
3.	Том 3. Проект межевания территории.			
3.1.	Том 3. Проект межевания территории. Раздел 1. Текстовая часть.			
	Текстовые материалы.			
3.2.	Том 3. Проект межевания территории. Раздел 2. Графическая часть.			
	Графические материалы.			
3.3.	Том 3. Материалы по обоснованию проекта межевания территории. Раздел 3. Графическая часть.			
	Графические материалы.			

					112-11/2023-ППТ/ПМТ-ЦПР/ГЧ1			
					Автомобильная дорога от п. Санаторный до автомобильной дороги «Подъезд к г. Верхняя Пышма (обратное направление) от км 29+120, а/д «г. Екатеринбург - г. Нижний Тагил - г. Серов».			
<i>Изм.</i>	<i>Лист</i>	<i>№докум.</i>	<i>Подпись</i>	<i>Дата</i>	Том 1. Основная часть проекта планировки территории. Раздел 1. Проект планировки территории Графическая часть.	<i>Стадия</i>	<i>Лист</i>	<i>Листов</i>
Разработал	Абакумова В.А.		01.24	ППТ		4	7	
Проверил	Горячая Е.Е.		01.24					
					Состав документации по планировке территории	МБУ "Центр пространственного развития ГО Верхняя Пышма"		

Содержание

Обозначение	Наименование	Примечание
Том 1. Основная часть проекта планировки территории. Раздел 1. Графическая часть.		
112-11/2023-ППТ/ПМТ-ЦПР/ГЧ1	Основной чертеж проекта планировки территории М 1:1000	1 л
112-11/2023-ППТ/ПМТ-ЦПР/ГЧ1	Чертеж красных линий М 1:1000	1 л

					112-11/2023-ППТ/ПМТ-ЦПР/ГЧ1					
					Автомобильная дорога от п. Санаторный до автомобильной дороги «Подъезд к г. Верхняя Пышма (обратное направление) от км 29+120, а/д «г. Екатеринбург - г. Нижний Тагил - г. Серов».					
Изм.	Лист	№докум.	Подпись	Дата	Том 1. Основная часть проекта планировки территории. Раздел 1. Проект планировки территории Графическая часть.					
Разработал		Абакумова В.А.		01.24				Стадия	Лист	Листов
Разработал		Ковязина Е.В.		01.24				ППТ	5	
Проверил		Горячая Е.Е.		01.24						
					Содержание					
					МБУ "Центр пространственного развития ГО Верхняя Пышма"					



Проект межевания территории: "Проект межевания территории населенных пунктов городского округа Верхняя Пышма применительно к территории поселка Санаторный в целях определения границ территории общего пользования". (2022-984) (изм. 1 2023-992)

«Автомобильная дорога от пос. Санаторный до автомобильной дороги "Подъезд к г. Верхняя Пышма (обратное направление) от км 29+120 а/д "г. Екатеринбург - г. Нижний Тагил - г. Серов" (2020-1036).

«Проект межевания территории населенных пунктов городского округа Верхняя Пышма применительно к территории поселка Санаторный в целях определения границ территории общего пользования» (2022-984)

- * ПРИМЕЧАНИЕ**
1. РАНЕЕ УТВЕРЖДЕННЫЕ ПРОЕКТЫ ПЛАНИРОВКИ ТЕРРИТОРИИ, УТВЕРЖДЕННЫЕ КРАСНЫЕ ЛИНИИ НАНЕСЕНЫ В СООТВЕТСТВИИ:
 1. Проект межевания территории: "Проект межевания территории населенных пунктов городского округа Верхняя Пышма применительно к территории поселка Санаторный в целях определения границ территории общего пользования". (2022-984) (изм. 1 2023-992);
 2. «Проект межевания территории населенных пунктов городского округа Верхняя Пышма применительно к территории поселка Санаторный в целях определения границ территории общего пользования» (2022-984).
 3. Автомобильная дорога от пос. Санаторный до автомобильной дороги "Подъезд к г. Верхняя Пышма (обратное направление) от км 29+120 а/д "г. Екатеринбург - г. Нижний Тагил - г. Серов" (2020-1036)
 - II. ОБЪЕКТЫ АВТОМОБИЛЬНОЙ ДОРОГИ, УЛИЧНО-ДОРОЖНОЙ СЕТИ, ИНЖЕНЕРНЫХ ОБЪЕКТОВ И ДР. ПОДЛЕЖАТ УТОЧНЕНИЮ НА ДАЛЬНЕЙШИХ СТАДИЯХ ПРОЕКТИРОВАНИЯ.
 - III. ЗОНЫ ПРОЕКТИРУЕМЫХ СЕТЕЙ УКАЗАНЫ В МАТЕРИАЛАХ ПО ОБОСНОВАНИЮ ЛИСТ 11 СХЕМА ВЕРТИКАЛЬНОЙ ПЛАНИРОВКИ И ИНЖЕНЕРНОЙ ПОДГОТОВКИ ТЕРРИТОРИИ.
 - IV. ООПТ В ГРАНИЦАХ ПРОЕКТИРОВАНИЯ ОТСУТСТВУЕТ.
 - V. НАСТОЯЩИМ ПРОЕКТОМ ПЛАНИРОВКИ ТЕРРИТОРИИ ДЛЯ РАЗМЕЩЕНИЯ ЛИНЕЙНОГО ОБЪЕКТА НЕ ПРЕДУМОТРЕНЫ МЕРОПРИЯТИЯ ПО СОХРАНЕНИЮ ОБЪЕКТОВ КУЛЬТУРНОГО НАСЛЕДИЯ В СЛЕДСТВИИ ИХ ОТСУТСТВИЯ В ГРАНИЦАХ ПРОЕКТИРОВАНИЯ.

ОЧЕРЕДНОСТЬ ПЛАНИРУЕМОГО РАЗВИТИЯ ТЕРРИТОРИИ: В I ЭТАП.

УСЛОВНЫЕ ОБОЗНАЧЕНИЯ

ОБЪЕКТЫ	ПРОЕКТ
	ГРАНИЦА ПРОЕКТИРОВАНИЯ
	ГРАНИЦА ПОСЕЛКА САНАТОРНЫЙ
	УТОЧНЕННЫЕ ЗЕМЕЛЬНЫЕ УЧАСТКИ
	ГРАНИЦА КАДАСТРОВОГО КВАРТАЛА
	КРАСНЫЕ ЛИНИИ
	ОТМЕЧЕННЫЕ ДЕЙСТВУЮЩИЕ КРАСНЫЕ ЛИНИИ
	ТОЧКА (НОМЕР ТОЧКИ) КРАСНОЙ ЛИНИИ
	НОМЕР ТОЧКИ ГРАНИЦЫ ПРОЕКТИРОВАНИЯ
	ОБЪЕКТЫ КАПИТАЛЬНОГО СТРОИТЕЛЬСТВА (СВЕДЕНИЯ О КОТОРЫХ СОДЕРЖАТСЯ В ЕГРН)
	ОБЪЕКТЫ КАПИТАЛЬНОГО СТРОИТЕЛЬСТВА (СВЕДЕНИЯ О КОТОРЫХ СОДЕРЖАТСЯ НА ТОПОГРАФИЧЕСКОЙ ОСНОВЕ)

Зоны особого использования территории

Существующие	Проектируемые	Описание
		ПРИБРЕЖНАЯ ЗАЩИТНАЯ ПОЛОСА ВОДООХРАННОЙ ЗОНЫ
		ЗОНА ЗАТОПЛЕНИЯ 1 %
		ЗОНА СИЛЬНОГО ПОДТОПЛЕНИЯ
		ЗОНА УМЕРЕННОГО ПОДТОПЛЕНИЯ
		ЗОНА СЛАБОГО ПОДТОПЛЕНИЯ
		КАНАЛИЗАЦИЯ ХОЗ. БЫТОВАЯ *
		ГАЗОПРОВОД *
		ЭЛЕКТРОСЕТЬ *
		ОХРАННАЯ ЗОНА ОБЪЕКТОВ ЭЛЕКТРОСЕТЕВОГО ХОЗЯЙСТВА
		КАНАЛИЗАЦИОННАЯ НАСОСНАЯ СТАНЦИЯ (КНС)
		САНИТАРНО- ЗАЩИТНАЯ ЗОНА КНС
		ЛОКАЛЬНОЕ ОЧИСТНОЕ СООРУЖЕНИЕ (ЛОС)
		САНИТАРНО- ЗАЩИТНАЯ ЗОНА ЛОС
		ГАЗОРЕГУЛЯТОРНЫЙ ПУНКТ (ГРП)
		САНИТАРНО- ЗАЩИТНАЯ ЗОНА ГРП
		РАСПРЕДЕЛИТЕЛЬНАЯ ПОДСТАНЦИЯ (РТ)
		САНИТАРНО- ЗАЩИТНАЯ ЗОНА РП
		ПЛОЩАДКИ ДЛЯ ТВЕРДЫХ БЫТОВЫХ ОТХОДОВ (ТБО)
		САНИТАРНО- ЗАЩИТНАЯ ЗОНА ТБО

Перечень координат поворотных точек устанавливаемых красных линий

№ точки	X	Y
1	410 489.86	1 530 467.72
2	410 526.26	1 530 512.86
3	410 547.38	1 530 539.04
4	410 605.01	1 530 610.65
5	410 614.09	1 530 621.94
6	410 619.72	1 530 620.68
7	410 619.84	1 530 621.16
8	410 640.00	1 530 685.51
9	410 640.06	1 530 685.72
10	410 645.06	1 530 701.64
11	410 645.98	1 530 704.59
12	410 652.94	1 530 726.82
13	410 654.20	1 530 730.83
14	410 659.54	1 530 747.89
15	410 660.18	1 530 749.92
16	410 666.60	1 530 770.43
17	410 667.20	1 530 772.34
18	410 674.03	1 530 793.95
19	410 674.83	1 530 796.67
20	410 681.25	1 530 817.18
21	410 682.30	1 530 820.53
22	410 689.78	1 530 844.39
23	410 702.19	1 530 883.99
24	410 699.99	1 530 912.18
25	410 694.19	1 530 912.79
26	410 695.20	1 530 936.93
27	410 693.49	1 530 936.97
28	410 692.38	1 530 994.33
29	410 697.20	1 530 999.426
30	410 714.55	1 530 997.14
31	410 712.86	1 531 021.01
32	410 711.42	1 531 041.02
33	410 706.52	1 531 091.26
34	410 706.43	1 531 118.66
35	410 713.59	1 531 228.01
36	410 709.70	1 531 229.64
37	410 699.12	1 531 232.02
38	410 691.52	1 531 232.08
39	410 691.89	1 531 279.28
40	410 641.11	1 531 280.05
41	410 640.51	1 531 235.15
42	410 683.79	1 531 231.39
43	410 677.16	1 531 136.16
44	410 672.38	1 530 994.33
45	410 673.58	1 530 909.14
46	410 682.35	1 530 888.30
47	410 681.86	1 530 886.73
48	410 671.00	1 530 852.02
49	410 669.25	1 530 846.28
50	410 659.40	1 530 814.61
51	410 649.47	1 530 785.25
52	410 639.63	1 530 751.67
53	410 629.85	1 530 720.38
54	410 629.85	1 530 720.38
55	410 605.20	1 530 642.58
56	410 474.25	1 530 480.22
57	410 474.25	1 530 480.22

Перечень координат характерных точек границ зон планируемого размещения линейных объектов

№ точки	X	Y
1	410485.68	1530448.15
2	410489.86	1530467.72
3	410526.26	1530512.86
4	410547.38	1530539.04
5	410605.01	1530610.65
6	410614.09	1530621.94
7	410619.72	1530620.68
8	410619.84	1530621.16
9	410640.00	1530685.51
10	410640.06	1530685.72
11	410645.06	1530701.64
12	410645.98	1530704.59
13	410652.94	1530726.82
14	410654.20	1530730.83
15	410659.54	1530747.89
16	410660.18	1530749.92
17	410666.60	1530770.43
18	410667.20	1530772.34
19	410674.03	1530793.95
20	410674.83	1530796.67
21	410681.25	1530817.18
22	410682.30	1530820.53
23	410689.78	1530844.39
24	410702.19	1530883.99
25	410699.99	1530912.18
26	410694.19	1530912.79
27	410695.20	1530936.93
28	410693.49	1530936.97
29	410692.38	1530994.33
30	410697.20	1530999.426
31	410714.55	1530997.14
32	410712.86	1531021.01
33	410711.42	1531041.02
34	410706.52	1531091.26
35	410706.43	1531118.66
36	410713.59	1531228.01
37	410709.70	1531229.64
38	410699.12	1531232.02
39	410691.52	1531232.08
40	410691.89	1531279.28
41	410641.11	1531280.05
42	410640.51	1531235.15
43	410683.79	1531231.39
44	410677.16	1531136.16
45	410672.38	1530994.33
46	410673.58	1530909.14
47	410682.35	1530888.30
48	410681.86	1530886.73
49	410682.35	1530888.30
50	410681.86	1530886.73
51	410671.00	1530852.02
52	410669.25	1530846.28
53	410659.40	1530814.61
54	410649.47	1530785.25
55	410639.63	1530751.67
56	410629.85	1530720.38
57	410629.85	1530720.38
58	410605.20	1530642.58
59	410474.25	1530480.22
60	410453.25	1530474.50
61	410302.52	1530397.00
62	410295.19	1530387.50
63	410699.47	1530274.40
64	410485.68	1530448.15

Изм. Лист				Итого			
Изм.	Лист	Итого	Итого	Изм.	Лист	Итого	Итого
Разработана	Абукумова В.А.	01.24		Составля	6	Листов	
Проверена	Горчака Е.Е.	01.24		Итого	6	Листов	

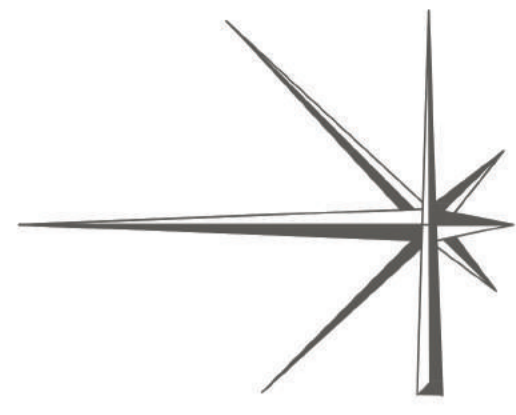
112-11/2023-П/ПТ/ПМТ-ЦПР/ГЧ1
 Автомобильная дорога от п. Санаторный до автомобильной дороги «Подъезд к г. Верхняя Пышма (обратное направление) от км 29+120, а/д "г. Екатеринбург - г. Нижний Тагил - г. Серов».

Том 1. Основная часть проекта планировки территории.
 Раздел 1. Проект планировки территории.
 Графическая часть.

Основной чертеж проекта планировки территории М 1:1000

МБУ "Центр пространственного развития ГО Верхняя Пышма"

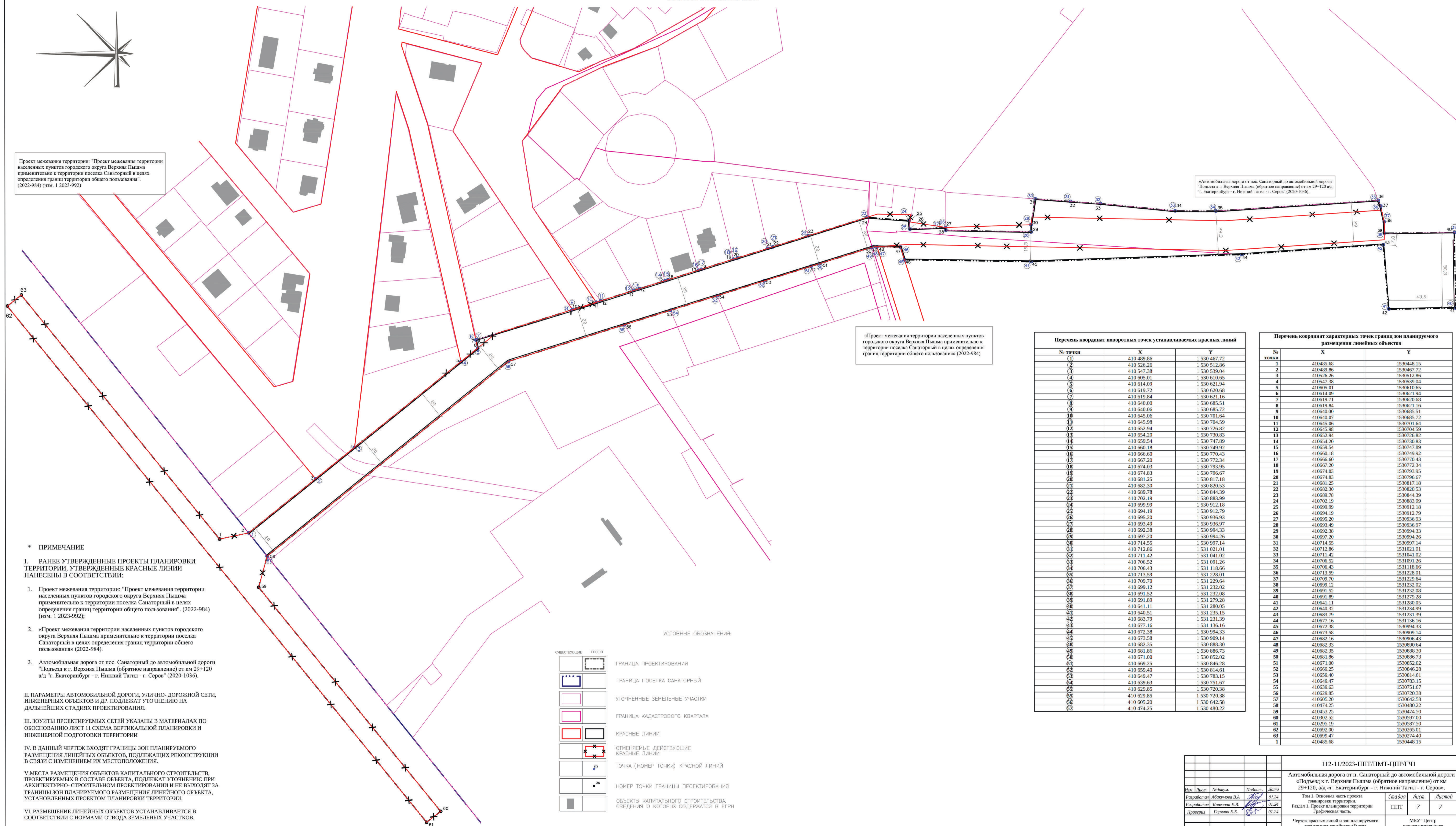
ЧЕРТЕЖ КРАСНЫХ ЛИНИЙ И ЗОН ПЛАНИРУЕМОГО РАЗМЕЩЕНИЯ
ЛИНЕЙНОГО ОБЪЕКТА М 1:1000



Проект межевания территории: "Проект межевания территории населенных пунктов городского округа Верхняя Пышма применительно к территории поселка Санаторный в целях определения границ территории общего пользования". (2022-984) (изм. 1 2023-992)

«Автомобильная дорога от пос. Санаторный до автомобильной дороги "Подъезд к г. Верхняя Пышма (обратное направление) от км 29+120 а/д "г. Екатеринбург - г. Нижний Тагил - г. Серов" (2020-1036).

«Проект межевания территории населенных пунктов городского округа Верхняя Пышма применительно к территории поселка Санаторный в целях определения границ территории общего пользования» (2022-984)



* ПРИМЕЧАНИЕ

I. РАНЕЕ УТВЕРЖДЕННЫЕ ПРОЕКТЫ ПЛАНИРОВКИ ТЕРРИТОРИИ, УТВЕРЖДЕННЫЕ КРАСНЫЕ ЛИНИИ НАНЕСЕНЫ В СООТВЕТСТВИИ:

1. Проект межевания территории: "Проект межевания территории населенных пунктов городского округа Верхняя Пышма применительно к территории поселка Санаторный в целях определения границ территории общего пользования". (2022-984) (изм. 1 2023-992);
2. «Проект межевания территории населенных пунктов городского округа Верхняя Пышма применительно к территории поселка Санаторный в целях определения границ территории общего пользования» (2022-984).
3. Автомобильная дорога от пос. Санаторный до автомобильной дороги "Подъезд к г. Верхняя Пышма (обратное направление) от км 29+120 а/д "г. Екатеринбург - г. Нижний Тагил - г. Серов" (2020-1036).

II. ПАРАМЕТРЫ АВТОМОБИЛЬНОЙ ДОРОГИ, УЛИЧНО-ДОРОЖНОЙ СЕТИ, ИНЖЕНЕРНЫХ ОБЪЕКТОВ И ДР. ПОДЛЕЖАТ УТОЧНЕНИЮ НА ДАЛЬНЕЙШИХ СТАДИЯХ ПРОЕКТИРОВАНИЯ.

III. ЗОУИТЫ ПРОЕКТИРУЕМЫХ СЕТЕЙ УКАЗАНЫ В МАТЕРИАЛАХ ПО ОБОСНОВАНИЮ ЛИСТ 11 СХЕМА ВЕРТИКАЛЬНОЙ ПЛАНИРОВКИ И ИНЖЕНЕРНОЙ ПОДГОТОВКИ ТЕРРИТОРИИ

IV. В ДАННЫЙ ЧЕРТЕЖ ВХОДЯТ ГРАНИЦЫ ЗОН ПЛАНИРУЕМОГО РАЗМЕЩЕНИЯ ЛИНЕЙНЫХ ОБЪЕКТОВ, ПОДЛЕЖАТ РЕКОНСТРУКЦИИ В СВЯЗИ С ИЗМЕНЕНИЕМ ИХ МЕСТОПОЛОЖЕНИЯ.

V. МЕСТА РАЗМЕЩЕНИЯ ОБЪЕКТОВ КАПИТАЛЬНОГО СТРОИТЕЛЬСТВА, ПРОЕКТИРУЕМЫХ В СОСТАВЕ ОБЪЕКТА, ПОДЛЕЖАТ УТОЧНЕНИЮ ПРИ АРХИТЕКТУРНО-СТРОИТЕЛЬНОМ ПРОЕКТИРОВАНИИ И НЕ ВЫХОДЯТ ЗА ГРАНИЦЫ ЗОН ПЛАНИРУЕМОГО РАЗМЕЩЕНИЯ ЛИНЕЙНОГО ОБЪЕКТА, УСТАНОВЛЕННЫХ ПРОЕКТОМ ПЛАНИРОВКИ ТЕРРИТОРИИ.

VI. РАЗМЕЩЕНИЕ ЛИНЕЙНЫХ ОБЪЕКТОВ УСТАНОВЛИВАЕТСЯ В СООТВЕТСТВИИ С НОРМАМИ ОТВОДА ЗЕМЕЛЬНЫХ УЧАСТКОВ.

УСЛОВНЫЕ ОБОЗНАЧЕНИЯ:

	ГРАНИЦА ПРОЕКТИРОВАНИЯ
	ГРАНИЦА ПОСЕЛКА САНАТОРНЫЙ
	УТОЧНЕННЫЕ ЗЕМЕЛЬНЫЕ УЧАСТКИ
	ГРАНИЦА КАДАСТРОВОГО КВАРТАЛА
	КРАСНЫЕ ЛИНИИ
	ОТМЕНЯЕМЫЕ ДЕЙСТВУЮЩИЕ КРАСНЫЕ ЛИНИИ
	ТОЧКА (НОМЕР ТОЧКИ) КРАСНОЙ ЛИНИИ
	НОМЕР ТОЧКИ ГРАНИЦЫ ПРОЕКТИРОВАНИЯ
	ОБЪЕКТЫ КАПИТАЛЬНОГО СТРОИТЕЛЬСТВА, СВЕДЕНИЯ О КОТОРЫХ СОДЕРЖАТСЯ В ЕГРН

Перечень координат поворотных точек устанавливаемых красных линий		
№ точки	X	Y
1	410 489.86	1 530 467.72
2	410 526.26	1 530 512.86
3	410 547.38	1 530 539.04
4	410 605.01	1 530 610.65
5	410 614.09	1 530 621.94
6	410 619.72	1 530 620.68
7	410 619.84	1 530 621.16
8	410 640.00	1 530 685.51
9	410 640.06	1 530 685.72
10	410 645.06	1 530 701.64
11	410 645.98	1 530 704.59
12	410 652.94	1 530 726.82
13	410 654.20	1 530 730.83
14	410 659.54	1 530 747.89
15	410 660.18	1 530 749.92
16	410 666.60	1 530 770.43
17	410 667.20	1 530 772.34
18	410 674.03	1 530 793.95
19	410 674.83	1 530 796.67
20	410 681.25	1 530 817.18
21	410 682.30	1 530 820.53
22	410 689.78	1 530 844.39
23	410 702.19	1 530 883.99
24	410 699.99	1 530 912.18
25	410 694.19	1 530 912.79
26	410 695.20	1 530 936.93
27	410 693.49	1 530 936.97
28	410 692.38	1 530 994.33
29	410 697.20	1 530 994.26
30	410 714.55	1 530 997.14
31	410 712.86	1 531 021.01
32	410 711.42	1 531 041.02
33	410 706.52	1 531 091.26
34	410 706.43	1 531 118.66
35	410 713.59	1 531 228.01
36	410 709.70	1 531 229.64
37	410 699.12	1 531 232.02
38	410 691.52	1 531 232.08
39	410 691.89	1 531 279.28
40	410 641.11	1 531 280.05
41	410 640.51	1 531 235.15
42	410 683.79	1 531 231.39
43	410 677.16	1 531 136.16
44	410 672.38	1 530 994.33
45	410 673.58	1 530 909.14
46	410 682.35	1 530 888.30
47	410 681.86	1 530 886.73
48	410 671.00	1 530 852.02
49	410 669.25	1 530 846.28
50	410 659.40	1 530 814.61
51	410 649.47	1 530 783.15
52	410 639.63	1 530 751.67
53	410 629.85	1 530 720.38
54	410 629.85	1 530 720.38
55	410 605.20	1 530 642.58
56	410 474.25	1 530 480.22
57		

Перечень координат характерных точек границ зон планируемого размещения линейных объектов		
№ точки	X	Y
1	410485.68	1530448.15
2	410489.86	1530467.72
3	410526.26	1530512.86
4	410547.38	1530539.04
5	410605.01	1530610.65
6	410614.09	1530621.94
7	410619.71	1530620.68
8	410619.84	1530621.16
9	410640.00	1530685.51
10	410640.07	1530685.72
11	410645.06	1530701.64
12	410645.98	1530704.59
13	410652.94	1530726.82
14	410654.20	1530730.83
15	410659.54	1530747.89
16	410660.18	1530749.92
17	410666.60	1530770.43
18	410667.20	1530772.34
19	410674.03	1530793.95
20	410674.83	1530796.67
21	410681.25	1530817.18
22	410682.30	1530820.53
23	410689.78	1530844.39
24	410702.19	1530883.99
25	410699.99	1530891.28
26	410694.19	1530912.79
27	410695.20	1530936.93
28	410693.49	1530936.97
29	410692.38	1530994.33
30	410697.20	1530994.26
31	410714.55	1530997.14
32	410712.86	1531021.01
33	410711.42	1531041.02
34	410706.52	1531091.26
35	410706.43	1531118.66
36	410713.59	1531228.01
37	410709.70	1531229.64
38	410699.12	1531232.02
39	410691.52	1531232.08
40	410691.89	1531279.28
41	410641.11	1531280.05
42	410640.51	1531235.15
43	410683.79	1531231.39
44	410677.16	1531136.16
45	410672.38	1530994.33
46	410673.58	1530909.14
47	410682.35	1530888.30
48	410682.33	1530880.64
49	410681.86	1530886.73
50	410681.86	1530886.73
51	410671.00	1530852.02
52	410669.25	1530846.28
53	410659.40	1530814.61
54	410649.47	1530783.15
55	410639.63	1530751.67
56	410629.85	1530720.38
57	410605.20	1530642.58
58	410474.25	1530480.22
59	410453.25	1530474.50
60	410302.52	1530597.00
61	410295.19	1530587.50
62	410692.00	1530265.01
63	410698.47	1530274.40
1	410485.68	1530448.15

112-11/2023-ППТ/ПМТ-ЦПР/ГЧ1			
Автомобильная дорога от п. Санаторный до автомобильной дороги «Подъезд к г. Верхняя Пышма (обратное направление) от км 29+120, а/д «г. Екатеринбург - г. Нижний Тагил - г. Серов».			
Изм.	Лист	Подпись	Дата
Разработал	Абакумова В.А.		01.24
Проверил	Горюнов Е.Е.		01.24
Том 1. Основная часть проекта планировки территории.		Статус	Лист
Раздел 1. Проект планировки территории Графическая часть.		ППТ	7
Чертеж красных линий и зон планируемого размещения линейного объекта М 1:1000		МБУ "Центр пространственного развития ГО Верхняя Пышма"	