Муниципальное бюджетное учреждение

«Центр пространственного развития городского округа Верхняя Пышма»

ВНЕСЕНИЕ ИЗМЕНЕНИЙ

В ПРОЕКТ МЕЖЕВАНИЯ ТЕРРИТОРИИ В ГРАНИЦАХ УЛИЦ ПЕТРОВА-ОКТЯБРЬСКАЯ-КЛАРЫ ЦЕТКИН ГОРОДА ВЕРХНЯЯ ПЫШМА

Проект межевания территории

Основная (утверждаемая) часть

шифр: 09/10/2020/815 – ПМТ

Том 3

Изм.	№ док.	Подпись	Дата
7			02.2021 г.

г.Верхняя Пышма
2021 г.

Муниципальное бюджетное учреждение

«Центр пространственного развития городского округа Верхняя Пышма»

ВНЕСЕНИЕ ИЗМЕНЕНИЙ В ПРОЕКТ МЕЖЕВАНИЯ ТЕРРИТОРИИ В ГРАНИЦАХ УЛИЦ ПЕТРОВА-ОКТЯБРЬСКАЯ-КЛАРЫ ЦЕТКИН ГОРОДА ВЕРХНЯЯ ПЫШМА

Проект межевания территории

Основная (утверждаемая) часть

шифр: 09/10/2020/815 – ПМТ

Том 3

Заказчик: Администрация ГО Верхняя Пышма;
Основание для разработки: Постановление администрации ГО Верхняя Пышма от 09.10.2020 № 815; Поручение администрации ГО Верхняя Пышма от 22.09.2020 № 2676.
Исполнитель: МБУ «ЦПР ГО Верхняя Пышма».

Директор _____ **Г.Ш. Садриева**

Начальник отдела кадастровых работ и градостроительной деятельности _____ **О.Р. Дьячкова**

г.Верхняя Пышма

2021 г.

АВТОРСКИЙ КОЛЛЕКТИВ:

Инженер – проектировщик 1 категории
МБУ «ЦПР ГО Верхняя Пышма» _____**А.П. Труфанова**
(рег.номер: П-103861 от 27.08.2019
в Национальном реестре специалистов
в области инженерных изысканий и
архитектурно-строительного проектирования)

Кадастровый инженер
МБУ «ЦПР ГО Верхняя Пышма»_____**Р.П.Старостина**
(квалификационный аттестат № 66-14-812)

г.Верхняя Пышма
2021 г.

СОСТАВ
ПРОЕКТА ПЛАНИРОВКИ И ПРОЕКТА МЕЖЕВАНИЯ ТЕРРИТОРИИ

№ тома	Обозначение	Наименование	Примечание
Проект планировки и проект межевания территории			
1	09/10/2020/815 – ППТ	Проект планировки территории. Основная (утверждаемая) часть.	Том 1
2	09/10/2020/815 – ППТ.2	Материалы по обоснованию проекта планировки территории.	Том 2
3	09/10/2020/815 – ПМТ	Проект межевания территории. Основная (утверждаемая) часть.	Том 3
4	09/10/2020/815 – ПМТ.2	Материалы по обоснованию проекта межевания территории.	Том 4

СОДЕРЖАНИЕ:

Обозначение	Наименование	Примечание
09/10/2020/815 – ПМТ.С	Содержание	
09/10/2020/815 – ПМТ.СП	Состав проекта межевания территории	
	Текстовая часть	
09/10/2020/815 – ПМТ. ПЗ	Общие данные	л.6
	2. Сведения о земельных участках и их частях	л.9
	2.1 Перечень земельных участков, подлежащих изъятию для муниципальных нужд	л.13
	2.2 Сведения об образуемых земельных участках (на период подготовки)	л.22
	2.3 Ведомость координат образуемых земельных участков (на период подготовки)	л.27
	2.4 Сведения об образуемых земельных участках (на расчетный срок)	л.54
	2.5 Ведомость координат образуемых земельных участков (на расчетный срок)	л.55
Приложение	Постановление администрации городского округа Верхняя Пышма от 09.10.2020 № 815	
	Задание на подготовку проекта внесения изменений, утвержденное постановлением администрации от 09.10.2020 № 815	
	Задание на подготовку документации по планировке территории: «Внесение изменений в проект межевания территории в границах улиц Петрова-Октябрьская -Клары Цеткин города Верхняя Пышма	
	Графическая часть	
09/10/2020/815 – ПМТ. ГЧ 1	Основной чертеж проекта межевания территории М 1:2000	л.1
09/10/2020/815 – ПМТ. ГЧ 2	Чертеж красных линий М 1:1000	л.2
09/10/2020/815 – ПМТ. ГЧ 3	Чертеж проекта межевания территории (на период подготовки)	л.3
09/10/2020/815 – ПМТ. ГЧ 4	Чертеж проекта межевания территории (на расчетный срок)	л.4

ОБЩИЕ ДАННЫЕ:

Подготовка внесения изменений в проект межевания территории в границах улиц Петрова – Октябрьская – Клары Цеткин города Верхняя Пышма, утвержденный постановлением администрации городского округа Верхняя Пышма от 15.07.2020 № 566 «Об утверждении внесения изменений в проект «Внесение изменений в проект межевания территории в границах улиц Петрова-Октябрьская – Клары Цеткин города Верхняя Пышма», осуществляется на основании:

1) Постановления администрации городского округа Верхняя Пышма от 09.10.2020 № 815 «О внесении изменений в «Проект планировки территории в границах улиц Петрова – Октябрьская – Клары Цеткин города Верхняя Пышма» и внесении изменений в «Проект межевания территории в границах улиц Петрова – Октябрьская – Клары Цеткин города Верхняя Пышма»;
2) Задания на подготовку внесения изменений в «Проект планировки территории в границах улиц Петрова – Октябрьская – Клары Цеткин города Верхняя Пышма» и внесении изменений в «Проект межевания территории в границах улиц Петрова – Октябрьская – Клары Цеткин города Верхняя Пышма», утвержденному постановлением администрации городского округа Верхняя Пышма от 09.10.2020 № 815;
3) Поручения главы администрации городского округа Верхняя Пышма от 22.09.2020 № 2676 «О внесении изменений в проект межевания территории»;
4) Задания на подготовку документации по планировке территории: «Внесение изменений в проект межевания территории в границах улиц Петрова-Октябрьская – Клары Цеткин города Верхняя Пышма»

Подготовка внесения изменений в проект межевания осуществляется для выделения элементов планировочной структуры, установления границ территорий общего пользования, границ зон планируемого размещения объектов капитального строительства, определения характеристик и очередности планируемого развития территории.

Изменения в проект межевания вышеуказанной территории вносятся в части:

- Уточнения (изменения) координат красных линий улицы Волоскова (от ул.Орджоникидзе до ул. Красных Партизан) в целях определения и установления границ линейного объекта местного значения, в связи с проведенным ФГБУН «Институтом горного дела Уральского отделения Российской академии наук» (ИГД УрО РАН) исследованием фактического состояния процесса сдвижения и оценки возможности использования указанной территории на подработанных участках по ул. Волоскова (между ул. Октябрьской и ул. Красных Партизан) в городе Верхняя Пышма в пределах зоны опасных сдвижений строительства автомобильной дороги.
- Формирование земельного участка под существующими инженерными сооружениями местного значения – насосной станции № 292 (инв.901258), резервуаров: инв.№ 901293; инв.№ 901294, расположенных вблизи жилого дома по ул. Петрова, д.35/9;
- Изменения границы проектирования проекта планировки территории, в связи с изменением трассировки линейного объекта местного значения – улицы Волоскова в связи с проведенными исследованиями на подработанной территории. (Координаты действия проекта межевания приведены в Таблице № 6 данного проекта).

Проект межевания территории разработан с учетом:

- Генерального плана городского округа Верхняя Пышма, утвержденный Решением Думы городского округа Верхняя Пышма от 26.02.2010 № 16/1 (в действующей редакции);

- Правил землепользования и застройки на территории городского округа Верхняя Пышма, утвержденных Решением Думы городского округа Верхняя Пышма от 31 октября 2019 г. № 15/4 (в ред. от 26.03.2020 № 20-7);
- Нормативов градостроительного проектирования городского округа Верхняя Пышма, утвержденные Решением Думы городского округа Верхняя Пышма от 25.02.2016 № 40/5;
- Градостроительной документации: Проекта планировки территории в границах улиц Петрова – Октябрьская – Клары Цеткин города Верхняя Пышма, утвержденному постановлением администрации городского округа Верхняя Пышма от 28.09.2015 № 1534 «Об утверждении проекта планировки территории»;
- Градостроительной документации: Внесение изменений в проект межевания территории в границах улиц Петрова – Октябрьская – Клары Цеткин города Верхняя Пышма, утвержденный постановлением администрации городского округа Верхняя Пышма от 15.07.2020 № 566 «Об утверждении внесения изменений в проект «Внесение изменений в проект межевания территории в границах улиц Петрова-Октябрьская – Клары Цеткин города Верхняя Пышма»;
- Эскизного проекта по объекту: «Жилой многоквартирный дом по адресу: Свердловская область, г. Верхняя Пышма, ул. Петрова» (шифр: 22-07/20-01-ЭП);
- Материалов проектной документации по объекту: «Строительство автомобильной дороги по ул. Волоскова г. Верхняя Пышма Свердловской области», разработанных филиалом проектного института АО «Свердловскавтодор»;

При разработке проекта учтены и использованы следующие законодательные и нормативные документы:

- Градостроительный кодекс Российской Федерации (в действующей редакции);

- Земельный кодекс Российской Федерации (в действующей редакции);
- Приказ Минстроя России от 25.04.2017 № 742/пр «О Порядке установления и отображения красных линий, обозначающих границы территорий, занятых линейными объектами и (или) предназначенных для размещения линейных объектов»;
- Постановление Правительства Российской Федерации от 12 мая № 564 «Об утверждении Положения о составе и содержании проектов планировки территории, предусматривающих размещение одного или нескольких линейных объектов» (с изм. на 26.08.2020 г.);

В соответствии с п.3 ст.41.1. Градостроительного кодекса Российской Федерации координирование поворотных точек красных линий и границ формируемых земельных участков предусмотрено в системе координат МСК-66, 1-зона – системе координат, используемой для ведения Единого государственного реестра недвижимости.

2. Сведения о земельных участках и их частях

Все земельные участки, рассматриваемые в настоящем проекте межевания территории, находятся в границах городского округа «Верхняя Пышма» и относятся к категории земель – земли населенных пунктов.

В настоящее время, согласно Правилам землепользования и застройки городского округа Верхняя Пышма, проектируемая территория расположена в территориальных зонах (рис.1):

1) Зона индивидуальной жилой застройки (Ж-1);
2) Зона смешанной жилой застройки (Ж-2);
3) Общественно-деловая зона (ОД).

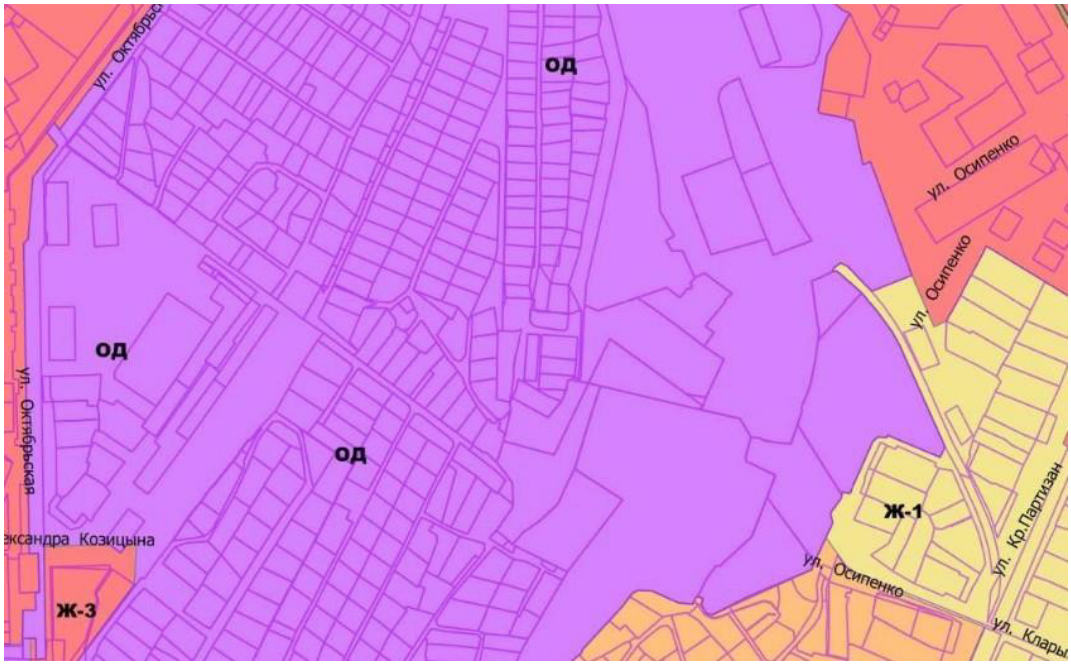

<u>Рис.1.</u> «Фрагмент карты градостроительного зонирования применительно к г. Верхняя Пышма

Виды разрешенного использования земельных участков установлены на основании действующих градостроительных регламентов Правил землепользования и застройки на территории городского округа Верхняя Пышма, в соответствии с Приказом Министерства экономического развития РФ от 1 сентября 2014 года N 540 «Об утверждении классификатора видов разрешенного использования земельных участков» (с изменениями на 4 сентября 2020 года).

Кадастровые работы по формированию земельных участков планируется осуществлять поэтапно:

1 этап (на период подготовки территории):

- уточнение местоположения границ земельных участков, подлежащих переформированию или изъятию для государственных или муниципальных нужд;
- образование земельных участков при разделе (перераспределении) в целях изъятия для государственных или муниципальных нужд, связанных с развитием улично-дорожной сети;
- изъятие земельных участков для государственных или муниципальных нужд, связанных с развитием улично-дорожной сети;
- образование земельных участков из земель неразграниченной собственности.

2 этап (на расчетный срок):

- образование земельного участка для размещения линейного объекта при объединении.

Перечень земельных участков, подлежащих изъятию для муниципальных нужд приведены в Таблице № 1 «Перечень земельных участков, подлежащих изъятию для муниципальных нужд».

Перечень и сведения о площади образуемых земельных участков (на период подготовки, а также вид разрешенного использования образуемых земельных участков приведены в Таблице № 2 «Сведения об образуемых земельных участках (на период подготовки)».

Каталоги координат характерных точек границ образуемых земельных участков (на период подготовки) приведены в Таблице № 3 «Ведомость координат образуемых земельных (на период подготовки)».

Перечень и сведения о площади образуемых земельных участков (на расчетный срок), а также вид разрешенного использования образуемых земельных участков, приведены в Таблице № 4 «Сведения об образуемых земельных участках (на расчетный срок)».

Каталоги координат характерных точек границ образуемых земельных участков (на расчетный срок) приведены в Таблице 5 «Ведомость координат образуемых земельных (на расчетный период)».

Границы образуемых земельных (**зу42** и **зу43**) участков представлены в Графической части данного проекта межевания: «Чертеж проекта межевания территории М 1:2000» л.1. (шифр: 09/10/2020/815-ПМТ.ГЧ 1).

Границы образуемого земельного участка (**зу43**) для размещения линейного объекта представлены в Графической части данного проекта:
«Чертеж проекта межевания территории (на расчетный срок) М 1:1000» л.4 (шифр: 09/10/2020/815 – ПМТ.ГЧ 4) и на чертеже : «Чертеж проекта межевания территории (на период подготовки) М1:1000» л.3 (шифр: 09/10/2020/815-ПМТ.ГЧ 3).

2.1 Перечень земельных участков, подлежащих изъятию для муниципальных нужд

Таблица № 1

№ п/п	Кадастровый номер земельного участка	Адрес, описание местоположения земельного участка	Категория земель	Вид разрешенного использования по документу	Общая площадь	Площадь зем. участка, подлежащая изъятию	Вид права по сведениям ЕГРН
1	2	3	4	5	6	7	8
Квартал 66:36:0109003							
1	66:36:0109003:29	Свердловская область, г. Верхняя Пышма, ул. Октябрьская, 18 СНТ "Горняк", уч.19	Земли населенных пунктов	Для ведения садоводства	307 кв.м	307 кв.м	Частная собственность
2	66:36:0109003:28	Свердловская область, г. Верхняя Пышма, ул. Октябрьская, 18 СНТ "Горняк", уч № 18	Земли населенных пунктов	садоводство	561 кв.м	561 кв.м	Собственность
3	66:36:0109003:27	Свердловская область, г. Верхняя Пышма, ул. Октябрьская, 18 СНТ "Горняк", уч № 17	Земли населенных пунктов	садоводство	548 кв.м	548 кв.м	Частная собственность
4	66:36:0109003:25	Свердловская область, г. Верхняя Пышма, ул. Октябрьская, 18, снт "Горняк", уч.№16.	Земли населенных пунктов	садоводство	278 кв.м	278 кв.м	Собственность
5	66:36:0109003:26	Свердловская область, г. Верхняя Пышма, ул. Октябрьская, 18, СНТ "Горняк", уч. № 16а	Земли населенных пунктов	садоводство	300 кв.м	300 кв.м	Частная собственность
6	66:36:0109003:34	Свердловская область, г. Верхняя Пышма, ул. Октябрьская, 18 СНТ "Горняк", уч № 15	Земли населенных пунктов	садоводство	578 кв.м	578 кв.м	Частная собственность
7	66:36:0109003:23	Свердловская область, г. Верхняя Пышма, ул. Октябрьская, 18 СНТ "Горняк", уч № 14	Земли населенных пунктов	садоводство	583 кв.м	583 кв.м	Частная собственность

8	Единое землепользование 66:36:0109003:18 (66:36:0109003:106, 66:36:0109003:107)	Свердловская область, г. Верхняя Пышма, ул. Октябрьская, 18 СНТ "Горняк", уч № 8, 8-1	Земли населенных пунктов	садоводство	639 кв.м	639 кв.м	Частная собственность
9	Единое землепользование 66:36:0000000:4 (66:36:0109003:92, 66:36:0109003:3)	Свердловская область, г. Верхняя Пышма, ул. Октябрьская, 18, СНТ "Горняк", уч. 9, 9-1	Земли населенных пунктов	для ведения садоводства	525 кв.м	525 кв.м	Частная собственность
10	66:36:0109003:22	Свердловская область, г. Верхняя Пышма, ул. Октябрьская, 18 СНТ "Горняк", уч №13	Земли населенных пунктов	садоводство	749 кв.м	749 кв.м	Частная собственность
11	66:36:0109003:21	Свердловская область, г. Верхняя Пышма, ул. Октябрьская, 18 СНТ "Горняк", уч № 12	Земли населенных пунктов	садоводство	617 кв.м	617 кв.м	Частная собственность
12	66:36:0109003:11	Свердловская область, г. Верхняя Пышма, ул. Октябрьская, 18 СНТ "Горняк", уч № 1	Земли населенных пунктов	садоводство	636 кв.м	636 кв.м	Частная собственность
13	66:36:0109003:12	Свердловская область, г. Верхняя Пышма, ул. Октябрьская, 18 СНТ "Горняк", уч.2	Земли населенных пунктов	для ведения садоводства	600 кв.м	600 кв.м	Частная собственность
14	66:36:0109003:13	Свердловская область, г. Верхняя Пышма, ул. Октябрьская, 18 СНТ "Горняк", уч.3	Земли населенных пунктов	садоводство	555 кв.м	555 кв.м	Частная собственность
15	66:36:0109003:14	Свердловская область, г. Верхняя Пышма, ул. Октябрьская, 18, СНТ № 1 "Горняк", уч.4	Земли населенных пунктов	для ведения садоводства	620 кв.м	620 кв.м	Частная собственность
16	66:36:0109003:15	Свердловская область, г. Верхняя Пышма, ул. Октябрьская, 18 СНТ "Горняк", уч № 5	Земли населенных пунктов	садоводство	617 кв.м	617 кв.м	Частная собственность

17	66:36:0109003:16	Свердловская область, г. Верхняя Пышма, ул. Октябрьская, 18, СНТ №1 "Горняк", уч.№6	Земли населенных пунктов	садоводство	306 кв.м	306 кв.м	Частная собственность
18	66:36:0109003:17	Свердловская область, г. Верхняя Пышма, ул. Октябрьская, 18, СНТ №1 "Горняк", уч.№6а	Земли населенных пунктов	садоводство	306 кв.м	306 кв.м	Частная собственность
19	66:36:0109003:2	Свердловская область, г. Верхняя Пышма, ул. Октябрьская, 18, СНТ №1 "Горняк", уч.№7	Земли населенных пунктов	садоводство	560 кв.м	560 кв.м	Частная собственность
20	66:36:0109003:105	Свердловская область, г. Верхняя Пышма, ул. Октябрьская, 18 СНТ "Горняк", уч № 10	Земли населенных пунктов	для ведения садоводства	522 кв.м	522 кв.м	Частная собственность
21	66:36:0109003:20	Свердловская область, г. Верхняя Пышма, ул. Октябрьская, 18, СНТ "Горняк", уч. №11	Земли населенных пунктов	садоводство	515 кв.м	515 кв.м	Частная собственность
22	66:36:0109003:90	Свердловская область, г. Верхняя Пышма, ул. Октябрьская, 18 СНТ "Горняк", уч.№83	Земли населенных пунктов	садоводство	557 кв.м	557 кв.м	Частная собственность
23	66:36:0109003:91	Свердловская область, г. Верхняя Пышма, ул. Октябрьская, 18, СНТ №1 "Горняк", уч.№84	Земли населенных пунктов	садоводство	550 кв.м	550 кв.м	Частная собственность
24	66:36:0109003:89	обл. Свердловская, г. Верхняя Пышма, ул. Октябрьская, 18, СНТ "Горняк", уч. №82	Земли населенных пунктов	для ведения садоводства	570 кв.м	570 кв.м	Частная собственность
25	66:36:0109003:1	Свердловская область, г. Верхняя Пышма, ул. Октябрьская, 18, СНТ "Горняк", земли общего пользования	Земли населенных пунктов	для ведения садоводства	5350 кв.м	1150 кв.м	Общая совместная собственность

Квартал 66:36:0109006							
26	Единое землепользование 66:36:0109006:23 (66:36:0109006:94, 66:36:0109006:95)	Свердловская область, г. Верхняя Пышма, ул. Фрунзе, СНТ "Ромашка", уч. № 11.	Земли населенных пунктов	для ведения садоводства	524 кв.м	524 кв.м	Частная собственность
27	Единое землепользование 66:36:0109006:22 (66:36:0109006:96, 66:36:0109006:97)	Свердловская область, г. Верхняя Пышма, ул. Фрунзе, СНТ "Ромашка", уч. № 10.	Земли населенных пунктов	для ведения садоводства	555 кв.м	555 кв.м	Частная собственность
28	Единое землепользование 66:36:0109006:21 (66:36:0109006:98, 66:36:0109006:99)	Свердловская область, г. Верхняя Пышма, ул. Фрунзе, СНТ "Ромашка", уч. № 9.	Земли населенных пунктов	Для ведения садоводства	551 кв.м	551 кв.м	Частная собственность
29	Единое землепользование 66:36:0109006:20 (66:36:0109006:100, 66:36:0109006:101)	Свердловская область, г. Верхняя Пышма, ул. Фрунзе, СНТ "Ромашка", уч. № 8.	Земли населенных пунктов	для ведения садоводства	539 кв.м	539 кв.м	Частная собственность
30	66:36:0109006:4	Свердловская область, г. Верхняя Пышма, ул. Фрунзе, СТ "Ромашка", уч.№32		для ведения садоводства	426 кв.м	426 кв.м	Частная собственность
31	66:36:0109006:43	Свердловская область, г. Верхняя Пышма, ул. Фрунзе, СНТ "Ромашка", уч. № 33	Земли населенных пунктов	для ведения садоводства	405 кв.м	405 кв.м	Частная собственность
32	66:36:0109006:44	Свердловская область, г. Верхняя Пышма, ул. Фрунзе, СНТ "Ромашка", уч. №34	Земли населенных пунктов	для ведения садоводства	406 кв.м	406 кв.м	Частная собственность
33	66:36:0109006:5	Свердловская область, г. Верхняя Пышма, ул. Фрунзе, СТ "Ромашка", уч.№35	Земли населенных пунктов	для ведения садоводства	411 кв.м	411 кв.м	Частная собственность

34	66:36:0109006:9	Свердловская область, г. Верхняя Пышма, ул. Фрунзе, СТ "Ромашка", земли общего пользования	Земли населенных пунктов	для ведения садоводства	5100 кв.м	627 кв.м	Собственность СНТ «Ромашка»
35	66:36:0109006:56	Свердловская область, г. Верхняя Пышма, ул. Фрунзе, СНТ "Ромашка", уч. № 48.	Земли населенных пунктов	для ведения садоводства	408 кв.м	408 кв.м	Постоянное (бессрочное) пользование
36	66:36:0109006:55	Свердловская область, г. Верхняя Пышма, ул. Фрунзе, СНТ "Ромашка", уч. № 47	Земли населенных пунктов	для ведения садоводства	399 кв.м	399 кв.м	Частная собственность
37	66:36:0109006:54	Свердловская область, г. Верхняя Пышма, ул. Фрунзе, СНТ "Ромашка", уч. № 46	Земли населенных пунктов	для ведения садоводства	425 кв.м	425 кв.м	Частная собственность
38	66:36:0109006:60	Свердловская область, г. Верхняя Пышма, ул. Фрунзе, СНТ "Ромашка", уч. № 53	Земли населенных пунктов	для ведения садоводства	606 кв.м	606 кв.м	Частная собственность
39	66:36:0109006:61	Свердловская область, г. Верхняя Пышма, ул. Фрунзе, СНТ "Ромашка", уч. № 54	Земли населенных пунктов	для ведения садоводства	402 кв.м	402 кв.м	Частная собственность
40	66:36:0109006:62	Свердловская область, г. Верхняя Пышма, ул. Фрунзе, СНТ "Ромашка", уч. №55.	Земли населенных пунктов	для ведения садоводства	432 кв.м	432 кв.м	Частная собственность
41	66:36:0109006:53	Свердловская область, г. Верхняя Пышма, ул. Фрунзе, СНТ "Ромашка", уч. № 45.	Земли населенных пунктов	для ведения садоводства	390 кв.м	390 кв.м	Частная собственность
Квартал 66:36:0109007							
42	66:36:0109007:26	Свердловская область, г. Верхняя Пышма, ул. Осипенко, район бывшего рудника, СНТ "Сирень", уч.№ 21	Земли населенных пунктов	садоводство	396 кв.м	396 кв.м	Частная собственность

43	66:36:0109007:27	Свердловская область, г. Верхняя Пышма, ул. Осипенко, район бывшего рудника, СНТ "Сирень", уч. № 22	Земли населенных пунктов	садоводство	396 кв.м	396 кв.м	Частная собственность
44	66:36:0109007:9	Свердловская область, г. Верхняя Пышма, ул. Осипенко, район бывшего рудника, СНТ "Сирень", уч.№23.	Земли населенных пунктов	коллективное садоводство	446 кв.м	446 кв.м	Частная собственность
45	66:36:0109007:28	Свердловская область, г. Верхняя Пышма, ул. Осипенко, район бывшего рудника, СНТ "Сирень", уч.№ 24	Земли населенных пунктов	садоводство	365 кв.м	365 кв.м	Частная собственность
46	66:36:0109007:1	Свердловская область, г. Верхняя Пышма, ул. Осипенко, район бывшего рудника, СНТ "Сирень", земли общего пользования.	Земли населенных пунктов	садоводство	4500 кв.м	220 кв.м	Постоянное (бессрочное) пользование
47	66:36:0109007:33	Свердловская область, г. Верхняя Пышма, ул. Осипенко, район бывшего рудника, СНТ "Сирень", уч.№ 30	Земли населенных пунктов	садоводство	383 кв.м	383 кв.м	Частная собственность
48	66:36:0109007:70	Свердловская область, г. Верхняя Пышма, ул. Осипенко, район бывшего рудника, СТ "Сирень" уч.№29	Земли населенных пунктов	садоводство	364 кв.м	364 кв.м	Частная собственность
49	66:36:0109007:32	Свердловская область, г. Верхняя Пышма, ул. Осипенко, район бывшего рудника, СНТ "Сирень", уч.№ 28	Земли населенных пунктов	садоводство	396 кв.м	396 кв.м	Частная собственность

50	66:36:0109007:62	Свердловская область, г. Верхняя Пышма, ул. Осипенко, район бывшего рудника, СНТ "Сирень",уч. №62	Земли населенных пунктов	садоводство	400 кв.м	400 кв.м	Частная собственность
51	66:36:0109007:63	Свердловская область, г. Верхняя Пышма, ул. Осипенко, район бывшего рудника, СНТ "Сирень", уч.№ 63	Земли населенных пунктов	садоводство	396 кв.м	396 кв.м	Частная собственность
52	66:36:0109007:64	Свердловская область, г. Верхняя Пышма, ул. Осипенко, район бывшего рудника, СНТ "Сирень", уч.№ 64.	Земли населенных пунктов	садоводство	405 кв.м	405 кв.м	Собственность
Квартал 66:36:0111004							
53	66:36:0111004:17	Свердловская область, г. Верхняя Пышма, ул. Осипенко, дом 1	Земли населенных пунктов	промышленная площадка	8514 кв.м	2160 кв.м	Собственность АО «Уралэлектромедь»
54	66:36:0111004:31	Свердловская обл., г. Верхняя Пышма, ул. Осипенко, 1а	Земли населенных пунктов	для благоустройства территории производственной базы	5190 кв.м	5190 кв.м	Частная собственность
55	66:36:0111004:75	Свердловская область, г. Верхняя Пышма, ул. Осипенко, 1А	Земли населенных пунктов	под зданием типографии	2106 кв.м	2106 кв.м	Собственность ООО «Верхняя Пышма ОФСЕТ»
56	66:36:0111004:18	Свердловская область, г. Верхняя Пышма, ул. Осипенко, дом 1	Земли населенных пунктов	промышленная площадка	51646 кв.м	3408 кв.м	Собственность АО «Уралэлектромедь»
57	66:36:0111004:2	Свердловская область, г. Верхняя Пышма, ул. Петрова, дом 22 б	Земли населенных пунктов	для промышленных нужд	27772 кв.м	445 кв.м	Собственность ООО «Форест»

Квартал 66:36:0111008							
58	Единое землепользование 66:36:0111008:4 (66:36:0111008:6, 66:36:0111008:7)	Свердловская область, г. Верхняя Пышма, проспект Успенский, 1 б/1, ССК "Рудник", уч. №97	Земли населенных пунктов	садоводство	523 кв.м	523 кв.м	Частная собственность
59	Единое землепользование 66:36:0111008:9 (66:36:0111008:122, 66:36:0111008:123)	Свердловская область, г. Верхняя Пышма, проспект Успенский, 1 б/1, ССК "Рудник"	Земли населенных пунктов	Для ведения садоводства	8714 кв.м	16 кв.м	Данные отсутствуют
Квартал 66:36:0111010							
60	66:36:0111010:27	Свердловская область, г. Верхняя Пышма, ул. Красных Партизан, в районе дома №41	Земли населенных пунктов	для индивидуального жилищного строительства	841 кв.м	841 кв.м	Частная собственность
61	66:36:0111010:26	Свердловская область, г. Верхняя Пышма, ул. Красных Партизан, д. № 41	Земли населенных пунктов	для индивидуального жилищного строительства	1071 кв.м	1071 кв.м	Частная собственность
62	66:36:0111010:13	Свердловская область, г. Верхняя Пышма, ул. Осипенко, дом 1А.	Земли населенных пунктов	жилищное строительство	955 кв.м	955 кв.м	Частная собственность
63	66:36:0111010:7	Свердловская область, г. Верхняя Пышма, ул. Красных партизан, дом 39	Земли населенных пунктов	под жилой дом индивидуальной жилой застройки	1682 кв.м	30 кв.м	Частная собственность

2.2 Сведения об образуемых земельных участках (на период подготовки)

Таблица № 2

Обозначение земельного участка	Способ образования	Площадь, кв.м	Категория земель	Вид разрешенного использования
зу42	Образование земельного участка из земель, находящихся в государственной или муниципальной собственности	**2152**	Земли населенных пунктов	Коммунальное обслуживание (код 3.1)
зу43.1	Раздел земельного участка с кадастровым номером 66:36:0109003:29, остающегося в измененных границах	**139**	Земли населенных пунктов	Земельные участки (территории) общего пользования (Код 12.0)
зу43.2	Раздел земельного участка с кадастровым номером 66:36:0109003:28, остающегося в измененных границах	**544**	Земли населенных пунктов	Земельные участки (территории) общего пользования (Код 12.0)
зу43.3	Раздел земельного участка с кадастровым номером 66:36:0109003:27, остающегося в измененных границах	**401**	Земли населенных пунктов	Земельные участки (территории) общего пользования (Код 12.0)
зу43.4	Раздел земельного участка с кадастровым номером 66:36:0109003:25, остающегося в измененных границах	**202**	Земли населенных пунктов	Земельные участки (территории) общего пользования (Код 12.0)
зу43.5	Раздел земельного участка с кадастровым номером 66:36:0109003:26, остающегося в измененных границах	**207**	Земли населенных пунктов	Земельные участки (территории) общего пользования (Код 12.0)
зу43.6	Раздел земельного участка с кадастровым номером 66:36:0109003:34, остающегося в измененных границах	**392**	Земли населенных пунктов	Земельные участки (территории) общего пользования (Код 12.0)
зу43.7	Раздел земельного участка с кадастровым номером 66:36:0109003:23, остающегося в измененных границах	**392**	Земли населенных пунктов	Земельные участки (территории) общего пользования (Код 12.0)
зу43.8	Раздел земельного участка с кадастровым номером 66:36:0109003:18, остающегося в измененных границах	**419**	Земли населенных пунктов	Земельные участки (территории) общего пользования (Код 12.0)
зу43.9	Раздел земельного участка с кадастровым номером 66:36:0000000:4, остающегося в измененных границах	**393**	Земли населенных пунктов	Земельные участки (территории) общего пользования (Код 12.0)
зу43.10	Раздел земельного участка с кадастровым номером 66:36:0109003:22, остающегося в измененных границах	**374**	Земли населенных пунктов	Земельные участки (территории) общего пользования (Код 12.0)
зу43.11	Раздел земельного участка с кадастровым номером 66:36:0109003:21, остающегося в измененных границах	**336**	Земли населенных пунктов	Земельные участки (территории) общего пользования (Код 12.0)

зу43.12	Раздел земельного участка с кадастровым номером 66:36:0109003:11, остающегося в измененных границах	**243**	Земли населенных пунктов	Земельные участки (территории) общего пользования (Код 12.0)
зу43.13	Раздел земельного участка с кадастровым номером 66:36:0109003:12, остающегося в измененных границах	**263**	Земли населенных пунктов	Земельные участки (территории) общего пользования (Код 12.0)
зу43.14	Раздел земельного участка с кадастровым номером 66:36:0109003:13, остающегося в измененных границах	**262**	Земли населенных пунктов	Земельные участки (территории) общего пользования (Код 12.0)
зу43.15	Раздел земельного участка с кадастровым номером 66:36:0109003:14, остающегося в измененных границах	**288**	Земли населенных пунктов	Земельные участки (территории) общего пользования (Код 12.0)
зу43.16	Раздел земельного участка с кадастровым номером 66:36:0109003:15, остающегося в измененных границах	**303**	Земли населенных пунктов	Земельные участки (территории) общего пользования (Код 12.0)
зу43.17	Раздел земельного участка с кадастровым номером 66:36:0109003:16, остающегося в измененных границах	**166**	Земли населенных пунктов	Земельные участки (территории) общего пользования (Код 12.0)
зу43.18	Раздел земельного участка с кадастровым номером 66:36:0109003:17, остающегося в измененных границах	**166**	Земли населенных пунктов	Земельные участки (территории) общего пользования (Код 12.0)
зу43.19	Раздел земельного участка с кадастровым номером 66:36:0109003:2, остающегося в измененных границах	**324**	Земли населенных пунктов	Земельные участки (территории) общего пользования (Код 12.0)
зу43.20	Раздел земельного участка с кадастровым номером 66:36:0000000:105, остающегося в измененных границах	**361**	Земли населенных пунктов	Земельные участки (территории) общего пользования (Код 12.0)
зу43.21	Раздел земельного участка с кадастровым номером 66:36:0109003:20, остающегося в измененных границах	**368**	Земли населенных пунктов	Земельные участки (территории) общего пользования (Код 12.0)
зу43.22	Раздел земельного участка с кадастровым номером 66:36:0109003:89, остающегося в измененных границах	**44**	Земли населенных пунктов	Земельные участки (территории) общего пользования (Код 12.0)
зу43.23	Раздел земельного участка с кадастровым номером 66:36:0109003:90, остающегося в измененных границах	**548**	Земли населенных пунктов	Земельные участки (территории) общего пользования (Код 12.0)
зу43.24	Раздел земельного участка с кадастровым номером 66:36:0109003:91, остающегося в измененных границах	**483**	Земли населенных пунктов	Земельные участки (территории) общего пользования (Код 12.0)
зу43.25	Раздел земельного участка с кадастровым номером 66:36:0109003:1	**1150**	Земли населенных пунктов	Земельные участки (территории) общего пользования (Код 12.0)

зу43.26	Раздел земельного участка с кадастровым номером 66:36:0109003:1	**4170**	Земли населенных пунктов	Земельные участки (территории) общего пользования (Код 12.0)
зу43.27	Раздел земельного участка с кадастровым номером 66:36:0109006:23, остающегося в измененных границах	**68**	Земли населенных пунктов	Земельные участки (территории) общего пользования (Код 12.0)
зу43.28	Раздел земельного участка с кадастровым номером 66:36:0109006:22, остающегося в измененных границах	**548**	Земли населенных пунктов	Земельные участки (территории) общего пользования (Код 12.0)
зу43.29	Раздел земельного участка с кадастровым номером 66:36:0109006:20, остающегося в измененных границах	**270**	Земли населенных пунктов	Земельные участки (территории) общего пользования (Код 12.0)
зу43.30	Раздел земельного участка с кадастровым номером 66:36:0109006:4, остающегося в измененных границах	**295**	Земли населенных пунктов	Земельные участки (территории) общего пользования (Код 12.0)
зу43.31	Раздел земельного участка с кадастровым номером 66:36:0109006:44, остающегося в измененных границах	**379**	Земли населенных пунктов	Земельные участки (территории) общего пользования (Код 12.0)
зу43.32	Раздел земельного участка с кадастровым номером 66:36:0109006:5, остающегося в измененных границах	**15**	Земли населенных пунктов	Земельные участки (территории) общего пользования (Код 12.0)
зу43.33	Раздел земельного участка с кадастровым номером 66:36:0109006:9	**627**	Земли населенных пунктов	Земельные участки (территории) общего пользования (Код 12.0)
зу43.34	Раздел земельного участка с кадастровым номером 66:36:0109006:9	**9087**	Земли населенных пунктов	Земельные участки (территории) общего пользования (Код 12.0)
зу43.35	Раздел земельного участка с кадастровым номером 66:36:0109006:56, остающегося в измененных границах	**265**	Земли населенных пунктов	Земельные участки (территории) общего пользования (Код 12.0)
зу43.36	Раздел земельного участка с кадастровым номером 66:36:0109006:54, остающегося в измененных границах	**407**	Земли населенных пунктов	Земельные участки (территории) общего пользования (Код 12.0)
зу43.37	Раздел земельного участка с кадастровым номером 66:36:0109006:60, остающегося в измененных границах	**357**	Земли населенных пунктов	Земельные участки (территории) общего пользования (Код 12.0)
зу43.38	Раздел земельного участка с кадастровым номером 66:36:0109006:62, остающегося в измененных границах	**204**	Земли населенных пунктов	Земельные участки (территории) общего пользования (Код 12.0)
зу43.39	Раздел земельного участка с кадастровым номером 66:36:0109006:53, остающегося в измененных границах	**26**	Земли населенных пунктов	Земельные участки (территории) общего пользования (Код 12.0)

зу43.40	Образование земельного участка из земель, находящихся в государственной или муниципальной собственности	**23**	Земли населенных пунктов	Земельные участки (территории) общего пользования (Код 12.0)
зу43.41	Раздел земельного участка с кадастровым номером 66:36:0109007:26, остающегося в измененных границах	**1**	Земли населенных пунктов	Земельные участки (территории) общего пользования (Код 12.0)
зу43.42	Раздел земельного участка с кадастровым номером 66:36:0109007:27, остающегося в измененных границах	**293**	Земли населенных пунктов	Земельные участки (территории) общего пользования (Код 12.0)
зу43.43	Раздел земельного участка с кадастровым номером 66:36:0109007:28, остающегося в измененных границах	**297**	Земли населенных пунктов	Земельные участки (территории) общего пользования (Код 12.0)
зу43.44	Раздел земельного участка с кадастровым номером 66:36:0109007:1	**204**	Земли населенных пунктов	Земельные участки (территории) общего пользования (Код 12.0)
зу43.45	Раздел земельного участка с кадастровым номером 66:36:0109007:1	**3193**	Земли населенных пунктов	Земельные участки (территории) общего пользования (Код 12.0)
зу43.46	Раздел земельного участка с кадастровым номером 66:36:0109007:33, остающегося в измененных границах	**57**	Земли населенных пунктов	Земельные участки (территории) общего пользования (Код 12.0)
зу43.47	Раздел земельного участка с кадастровым номером 66:36:0109007:32, остающегося в измененных границах	**158**	Земли населенных пунктов	Земельные участки (территории) общего пользования (Код 12.0)
зу43.48	Раздел земельного участка с кадастровым номером 66:36:0109007:62, остающегося в измененных границах	**3**	Земли населенных пунктов	Земельные участки (территории) общего пользования (Код 12.0)
зу43.49	Раздел земельного участка с кадастровым номером 66:36:0109007:63, остающегося в измененных границах	**483**	Земли населенных пунктов	Земельные участки (территории) общего пользования (Код 12.0)
зу43.50	Раздел земельного участка с кадастровым номером 66:36:0109007:64, остающегося в измененных границах	**129**	Земли населенных пунктов	Земельные участки (территории) общего пользования (Код 12.0)
зу43.51	Образование земельного участка из земель, находящихся в государственной или муниципальной собственности	**501**	Земли населенных пунктов	Земельные участки (территории) общего пользования (Код 12.0)
зу43.52	Раздел земельного участка с кадастровым номером 66:36:0111004:17	**2160**	Земли населенных пунктов	Земельные участки (территории) общего пользования (Код 12.0)
зу43.53	Раздел земельного участка с кадастровым номером 66:36:0111004:17	**6354**	Земли населенных пунктов	Земельные участки (территории) общего пользования (Код 12.0)

зу43.54	Раздел земельного участка с кадастровым номером 66:36:0111004:75, остающегося в измененных границах	**1672**	Земли населенных пунктов	Земельные участки (территории) общего пользования (Код 12.0)
зу43.55	Раздел земельного участка с кадастровым номером 66:36:0111004:31, остающегося в измененных границах	**1348**	Земли населенных пунктов	Земельные участки (территории) общего пользования (Код 12.0)
зу43.56	Раздел земельного участка с кадастровым номером 66:36:0111004:18	**3246**	Земли населенных пунктов	Земельные участки (территории) общего пользования (Код 12.0)
зу43.57	Раздел земельного участка с кадастровым номером 66:36:0111004:18	**48397**	Земли населенных пунктов	Земельные участки (территории) общего пользования (Код 12.0)
зу43.58	Раздел земельного участка с кадастровым номером 66:36:0111004:2	**445**	Земли населенных пунктов	Земельные участки (территории) общего пользования (Код 12.0)
зу43.59	Раздел земельного участка с кадастровым номером 66:36:0111004:2	**27326**	Земли населенных пунктов	Земельные участки (территории) общего пользования (Код 12.0)
зу43.60	Раздел земельного участка с кадастровым номером 66:36:0111004:89, остающегося в измененных границах	**3560**	Земли населенных пунктов	Земельные участки (территории) общего пользования (Код 12.0)
зу43.61	Раздел земельного участка с кадастровым номером 66:36:0111004:88, остающегося в измененных границах	**34**	Земли населенных пунктов	Земельные участки (территории) общего пользования (Код 12.0)
зу43.62	Раздел земельного участка с кадастровым номером 66:36:0111008:4, остающегося в измененных границах	**61**	Земли населенных пунктов	Земельные участки (территории) общего пользования (Код 12.0)
зу43.63	Раздел земельного участка с кадастровым номером 66:36:0111008:9	**16**	Земли населенных пунктов	Земельные участки (территории) общего пользования (Код 12.0)
зу43.64	Раздел земельного участка с кадастровым номером 66:36:0111008:9	**8698**	Земли населенных пунктов	Земельные участки (территории) общего пользования (Код 12.0)
зу43.65	Раздел земельного участка с кадастровым номером 66:36:0111010:13, остающегося в измененных границах	**250**	Земли населенных пунктов	Земельные участки (территории) общего пользования (Код 12.0)
зу43.66	Раздел земельного участка с кадастровым номером 66:36:0111010:20, остающегося в измененных границах	**418**	Земли населенных пунктов	Земельные участки (территории) общего пользования (Код 12.0)
зу43.67	Раздел земельного участка с кадастровым номером 66:36:0111010:27, остающегося в измененных границах	**829**	Земли населенных пунктов	Земельные участки (территории) общего пользования (Код 12.0)

зу43.68	Раздел земельного участка с кадастровым номером 66:36:0111010:26, остающегося в измененных границах	**972**	Земли населенных пунктов	Земельные участки (территории) общего пользования (Код 12.0)
зу43.69	Раздел земельного участка с кадастровым номером 66:36:0111010:7	**30**	Земли населенных пунктов	Земельные участки (территории) общего пользования (Код 12.0)
зу43.70	Раздел земельного участка с кадастровым номером 66:36:0111010:7	**1652**	Земли населенных пунктов	Земельные участки (территории) общего пользования (Код 12.0)
зу43.71	Образование земельного участка из земель, находящихся в государственной или муниципальной собственности	**3190**	Земли населенных пунктов	Земельные участки (территории) общего пользования (Код 12.0)

2.3 Ведомость координат образуемых земельных (на период подготовки)

Таблица № 3

Обозначение земельного участка	№ точки	Координаты	
		X	Y
зу42	1	406202,11	1533495,87
	2	406179,95	1533512,10
	3	406169,59	1533497,36
	4	406164,19	1533489,85
	5	406157,29	1533480,33
	6	406147,44	1533465,14
	7	406146,76	1533461,14
	8	406163,78	1533449,03
	9	406172,25	1533442,83
	10	406176,62	1533443,29
	11	406179,80	1533447,49
	12	406199,42	1533474,88
	1	406202,11	1533495,87
зу43.1	1	405809,23	1532796,06
	2	405805,75	1532800,74
	3	405789,81	1532822,19
	4	405787,88	1532820,56
	5	405804,33	1532792,51
	1	405809,23	1532796,06
зу43.2	1	405804,33	1532792,51
	2	405787,88	1532820,56
	3	405773,98	1532808,75
	4	405791,18	1532782,96
	1	405804,33	1532792,51
зу43.3	1	405787,25	1532825,64
	2	405775,30	1532841,71
	3	405759,41	1532829,58
	4	405769,96	1532814,59
	5	405771,27	1532813,92
	1	405787,25	1532825,64
зу43.4	1	405775,30	1532841,71
	2	405769,39	1532849,67
	3	405753,28	1532837,95
	4	405759,41	1532829,58
	1	405775,30	1532841,71

зу43.5	1	405769,39	1532849,67
	2	405762,90	1532858,40
	3	405747,58	1532846,28
	4	405753,28	1532837,95
	1	405769,39	1532849,67
зу43.6	1	405762,90	1532858,40
	2	405750,53	1532875,04
	3	405736,10	1532862,56
	4	405747,58	1532846,28
	1	405762,90	1532858,40
зу43.7	1	405750,53	1532875,04
	2	405738,57	1532891,13
	3	405723,58	1532880,41
	4	405736,10	1532862,56
	1	405750,53	1532875,04
зу43.8	(1)		
	1	405738,57	1532891,13
	2	405733,25	1532898,29
	3	405728,45	1532895,91
	4	405717,35	1532889,13
	5	405723,58	1532880,41
	1	405738,57	1532891,13
	(2)		
	6	405716,12	1532884,33
	7	405708,83	1532894,89
	8	405692,91	1532884,82
	9	405700,36	1532874,75
	6	405716,12	1532884,33
зу43.9	(1)		
	1	405728,45	1532895,91
	2	405727,34	1532901,30
	3	405724,93	1532906,12
	4	405710,97	1532898,40
	5	405717,35	1532889,13
	1	405728,45	1532895,91
	(2)		
	6	405708,83	1532894,89
	7	405702,71	1532904,40
	8	405685,32	1532895,07
	9	405692,91	1532884,82
	6	405708,83	1532894,89
зу43.10	1	405733,25	1532898,29
	2	405714,28	1532923,82
	3	405701,10	1532914,68
	4	405710,97	1532898,40
	5	405724,93	1532906,12
	6	405727,34	1532901,30
	7	405728,45	1532895,91
	1	405733,25	1532898,29
зу43.11	1	405714,28	1532923,82
	2	405701,05	1532941,62
	3	405689,34	1532934,47
	4	405701,10	1532914,68
	1	405714,28	1532923,82
зу43.12	1	405786,54	1532779,59
	2	405776,44	1532795,03
	3	405765,37	1532786,90
	4	405776,28	1532772,15
	1	405786,54	1532779,59

зу43.13	1	405776,44	1532795,03
	2	405766,42	1532810,33
	3	405754,31	1532801,85
	4	405765,37	1532786,90
	1	405776,44	1532795,03
зу43.14	1	405766,42	1532810,33
	2	405757,07	1532824,64
	3	405744,08	1532815,68
	4	405754,31	1532801,85
	1	405766,42	1532810,33
зу43.15	1	405757,07	1532824,64
	2	405747,03	1532839,27
	3	405733,31	1532830,22
	4	405744,08	1532815,68
	1	405757,07	1532824,64
зу43.16	1	405747,03	1532839,27
	2	405736,99	1532853,89
	3	405722,36	1532845,02
	4	405733,31	1532830,22
	1	405747,03	1532839,27
зу43.17	1	405736,99	1532853,89
	2	405731,51	1532861,90
	3	405716,71	1532852,66
	4	405722,36	1532845,02
	1	405736,99	1532853,89
зу43.18	1	405731,51	1532861,90
	2	405725,91	1532870,06
	3	405711,37	1532859,87
	4	405716,71	1532852,66
	1	405731,51	1532861,90
зу43.19	1	405725,91	1532870,06
	2	405716,12	1532884,33
	3	405700,36	1532874,75
	4	405711,37	1532859,87
	1	405725,91	1532870,06
зу43.20	1	405702,71	1532904,40
	2	405693,13	1532919,28
	3	405674,57	1532909,60
	4	405685,32	1532895,07
	1	405702,71	1532904,40
зу43.21	1	405693,13	1532919,28
	2	405684,53	1532932,62
	3	405663,48	1532924,58
	4	405674,57	1532909,60
	1	405693,13	1532919,28
зу43.22	1	405693,94	1532942,97
	2	405687,53	1532959,81
	3	405682,59	1532966,45
	4	405677,20	1532963,96
	5	405664,61	1532958,16
	6	405675,21	1532934,27
	1	405693,94	1532942,97
зу43.23	1	405675,21	1532934,27
	2	405664,61	1532958,16
	3	405663,14	1532957,55
	4	405646,94	1532950,83
	5	405644,73	1532949,92
	6	405660,53	1532928,57
	1	405675,21	1532934,27
зу43.24	1	405698,29	1532945,33
	2	405687,53	1532959,81
	3	405693,94	1532942,97
	1	405698,29	1532945,33

зу43.25	1	405791,18	1532782,96
	2	405773,98	1532808,75
	3	405787,88	1532820,56
	4	405789,81	1532822,19
	5	405787,25	1532825,64
	6	405771,27	1532813,92
	7	405769,96	1532814,59
	8	405759,41	1532829,58
	9	405753,28	1532837,95
	10	405747,58	1532846,28
	11	405736,10	1532862,56
	12	405723,58	1532880,41
	13	405717,35	1532889,13
	14	405710,97	1532898,40
	15	405701,10	1532914,68
	16	405689,34	1532934,47
	17	405701,05	1532941,62
	18	405698,29	1532945,33
	19	405693,94	1532942,97
	20	405675,21	1532934,27
	21	405660,53	1532928,57
	22	405663,48	1532924,58
	23	405684,53	1532932,62
	24	405693,13	1532919,28
	25	405702,71	1532904,40
	26	405708,83	1532894,89
	27	405716,12	1532884,33
	28	405725,91	1532870,06
	29	405731,51	1532861,90
	30	405736,99	1532853,89
	31	405747,03	1532839,27
	32	405757,07	1532824,64
	33	405766,42	1532810,33
	34	405776,44	1532795,03
	35	405786,54	1532779,59
	1	405791,18	1532782,96
зу43.26	(1)		
	1	405918,89	1532926,47
	2	405904,65	1532949,96
	3	405892,10	1532971,77
	4	405884,68	1532986,55
	5	405884,03	1532987,59
	6	405880,24	1532993,66
	7	405869,61	1533012,86
	8	405867,33	1533013,66
	9	405864,94	1533013,52
	10	405857,36	1533039,70
	11	405856,38	1533039,29
	12	405863,93	1533013,31
	13	405840,66	1533005,51
	14	405815,61	1532999,93
	15	405814,28	1532999,58
	16	405784,90	1532991,92
	17	405764,30	1532984,33
	18	405735,58	1532968,00
	19	405714,82	1532954,28
	20	405698,29	1532945,33
	21	405701,05	1532941,62
	22	405712,69	1532948,73
	23	405741,35	1532967,16
	24	405743,14	1532966,84
	25	405754,16	1532950,36
	26	405760,80	1532940,29

	27	405772,80	1532923,08
	28	405776,98	1532917,09
	29	405786,84	1532902,68
	30	405792,73	1532894,10
	31	405798,38	1532885,95
	32	405804,15	1532877,79
	33	405810,46	1532868,87
	34	405814,02	1532864,01
	35	405821,02	1532854,48
	36	405821,47	1532853,17
	37	405820,50	1532851,22
	38	405792,76	1532829,68
	39	405787,25	1532825,64
	40	405789,81	1532822,19
	41	405794,71	1532826,35
	42	405800,34	1532830,67
	43	405812,37	1532839,89
	44	405818,23	1532844,68
	45	405827,73	1532852,07
	46	405835,22	1532857,84
	47	405843,16	1532864,27
	48	405858,95	1532832,35
	49	405860,10	1532833,04
	50	405844,88	1532865,63
	51	405858,07	1532876,66
	52	405871,72	1532887,32
	53	405872,05	1532887,58
	54	405886,27	1532899,16
	55	405895,28	1532906,86
	56	405899,62	1532910,58
	57	405903,80	1532913,95
	58	405912,79	1532921,36
	1	405918,89	1532926,47
	59	405839,72	1532896,28
	60	405829,95	1532910,67
	61	405824,96	1532918,03
	62	405813,87	1532934,22
	63	405808,86	1532941,54
	64	405801,81	1532951,51
	65	405790,39	1532967,71
	66	405778,97	1532983,90
	67	405776,60	1532984,51
	68	405761,89	1532978,45
	69	405746,56	1532969,86
	70	405749,11	1532965,61
	71	405756,57	1532953,19
	72	405763,66	1532942,94
	73	405770,89	1532932,49
	74	405775,43	1532925,78
	75	405780,22	1532919,15
	76	405785,26	1532912,20
	77	405796,38	1532895,50
	78	405805,44	1532882,91
	79	405811,62	1532873,76
	80	405825,39	1532884,37
	59	405839,72	1532896,28
	81	405912,67	1532928,74
	82	405911,01	1532932,24
	83	405904,32	1532943,35
	84	405894,88	1532959,09
	85	405885,15	1532976,23

	86	405885,10	1532976,32
	87	405876,56	1532991,39
	88	405867,68	1533007,04
	89	405864,69	1533007,83
	90	405840,89	1533001,75
	91	405831,44	1532998,85
	92	405823,06	1532996,48
	93	405806,96	1532992,85
	94	405801,13	1532991,41
	95	405787,77	1532987,02
	96	405786,22	1532986,40
	97	405784,92	1532984,09
	98	405790,33	1532975,00
	99	405803,02	1532956,76
	100	405808,36	1532949,08
	101	405812,91	1532942,52
	102	405813,05	1532942,31
	103	405819,74	1532932,66
	104	405825,99	1532922,94
	105	405834,94	1532910,54
	106	405854,70	1532880,23
	107	405861,67	1532886,57
	108	405869,05	1532893,28
	109	405867,74	1532896,15
	110	405850,17	1532921,97
	111	405842,28	1532934,68
	112	405832,30	1532949,85
	113	405822,13	1532966,84
	114	405823,12	1532967,47
	115	405826,42	1532961,99
	116	405843,59	1532934,82
	117	405846,98	1532936,43
	118	405850,79	1532930,35
	119	405852,74	1532927,24
	120	405865,22	1532909,94
	121	405873,86	1532897,99
	122	405875,66	1532897,17
	123	405877,07	1532897,03
	124	405894,12	1532911,07
	125	405910,31	1532923,80
	126	405912,04	1532925,73
	81	405912,67	1532928,74
	(2)		
	127	405791,29	1532782,79
	128	405791,18	1532782,96
	129	405786,54	1532779,59
	130	405786,67	1532779,39
	127	405791,29	1532782,79
зу43.27	(1)		
	1	405682,59	1532966,45
	2	405679,12	1532971,12
	3	405674,91	1532968,96
	4	405677,20	1532963,96
	1	405682,59	1532966,45
	(2)		
	5	405676,76	1532974,30
	6	405664,14	1532991,28
	7	405673,52	1532972,66
	5	405676,76	1532974,30
зу43.28	(1)		
	1	405677,20	1532963,96
	2	405674,91	1532968,96
	3	405660,97	1532962,16

	4	405663,14	1532957,55
	5	405664,61	1532958,16
	1	405677,20	1532963,96
	(2)		
	6	405673,52	1532972,66
	7	405664,14	1532991,28
	8	405658,85	1532998,39
	9	405645,99	1532992,81
	10	405658,67	1532965,83
	6	405673,52	1532972,66
зу43.29	(1)		
	1	405646,94	1532950,83
	2	405645,51	1532954,51
	3	405642,34	1532953,15
	4	405644,73	1532949,92
	1	405646,94	1532950,83
	(2)		
	5	405644,04	1532959,11
	6	405631,86	1532986,76
	7	405620,68	1532982,42
	8	405639,48	1532957,02
	5	405644,04	1532959,11
зу43.30	1	405658,85	1532998,39
	2	405642,15	1533020,87
	3	405635,17	1533017,66
	4	405645,99	1532992,81
	1	405658,85	1532998,39
зу43.31	1	405631,86	1532986,76
	2	405621,74	1533011,18
	3	405607,57	1533004,70
	4	405611,77	1532994,46
	5	405616,82	1532987,64
	6	405620,68	1532982,42
	1	405631,86	1532986,76
зу43.32	1	405611,77	1532994,46
	2	405607,57	1533004,70
	3	405605,12	1533003,45
	1	405611,77	1532994,46
зу43.33	(1)		
	1	405679,12	1532971,12
	2	405676,76	1532974,30
	3	405673,52	1532972,66
	4	405658,67	1532965,83
	5	405644,04	1532959,11
	6	405639,48	1532957,02
	7	405641,00	1532954,96
	8	405642,34	1532953,15
	9	405645,51	1532954,51
	10	405660,97	1532962,16
	11	405674,91	1532968,96
	1	405679,12	1532971,12
	(2)		
	12	405642,15	1533020,87
	13	405639,85	1533023,96
	14	405628,31	1533018,48
	15	405614,31	1533012,02
	16	405602,77	1533006,62
	17	405605,12	1533003,45
	18	405607,57	1533004,70
	19	405621,74	1533011,18
	20	405635,17	1533017,66
	12	405642,15	1533020,87
	(3)		

	21	405614,16	1533058,52
	22	405610,44	1533063,52
	23	405566,41	1533062,72
	24	405569,71	1533051,54
	25	405580,40	1533055,82
	26	405589,96	1533057,63
	27	405597,12	1533058,04
	21	405614,16	1533058,52
зу43.34	(1)		
	1	405872,61	1533044,01
	2	405861,21	1533049,62
	3	405854,32	1533053,00
	4	405840,17	1533061,22
	5	405829,08	1533065,67
	6	405825,89	1533067,25
	7	405812,76	1533067,03
	8	405801,03	1533067,02
	9	405789,25	1533067,00
	10	405777,07	1533066,97
	11	405763,09	1533066,27
	12	405747,94	1533066,00
	13	405732,74	1533065,73
	14	405720,95	1533065,52
	15	405706,17	1533065,26
	16	405610,44	1533063,52
	17	405614,16	1533058,52
	18	405644,11	1533059,35
	19	405661,50	1533059,87
	20	405672,53	1533059,17
	21	405675,58	1533058,01
	22	405679,29	1533049,26
	23	405681,72	1533043,57
	24	405681,55	1533043,34
	25	405671,55	1533038,22
	26	405656,94	1533031,63
	27	405642,10	1533025,03
	28	405639,85	1533023,96
	29	405642,15	1533020,87
	30	405648,92	1533023,98
	31	405663,56	1533030,31
	32	405677,54	1533036,59
	33	405691,61	1533042,91
	34	405705,42	1533049,11
	35	405719,36	1533055,55
	36	405733,85	1533061,13
	37	405736,58	1533061,56
	38	405745,66	1533062,50
	39	405751,87	1533062,66
	40	405758,74	1533043,69
	41	405774,08	1533049,71
	42	405782,45	1533023,27
	43	405769,13	1533017,99
	44	405768,71	1533017,81
	45	405754,79	1533011,48
	46	405741,39	1533006,00
	47	405727,20	1532999,51
	48	405713,37	1532993,44
	49	405699,71	1532986,63
	50	405685,95	1532978,95
	51	405676,76	1532974,30
	52	405679,12	1532971,12
	53	405687,46	1532975,38
	54	405700,98	1532982,70

	55	405715,20	1532989,90
	56	405729,05	1532996,05
	57	405743,30	1533002,39
	58	405756,37	1533007,85
	59	405770,71	1533014,22
	60	405782,79	1533018,90
	61	405784,71	1533011,33
	62	405809,79	1533018,82
	63	405810,54	1533019,04
	64	405835,37	1533025,19
	65	405834,24	1533029,44
	66	405856,38	1533039,29
	67	405857,36	1533039,70
	1	405872,61	1533044,01
	(2)		
	68	405642,34	1532953,15
	69	405641,00	1532954,96
	70	405639,48	1532957,02
	71	405629,73	1532952,55
	72	405614,74	1532946,87
	73	405602,27	1532939,79
	74	405588,40	1532933,65
	75	405587,24	1532933,27
	76	405573,28	1532926,64
	77	405560,72	1532921,00
	78	405555,17	1532933,12
	79	405548,26	1532947,07
	80	405548,35	1532948,80
	81	405546,68	1532954,93
	82	405545,18	1532966,62
	83	405545,97	1532969,73
	84	405554,48	1532981,22
	85	405556,47	1532982,91
	86	405565,00	1532985,81
	87	405579,32	1532991,79
	88	405590,99	1532996,28
	89	405605,12	1533003,45
	90	405602,77	1533006,62
	91	405600,51	1533005,56
	92	405600,15	1533005,41
	93	405595,63	1533003,57
	94	405587,62	1533000,32
	95	405571,71	1532993,29
	96	405555,64	1532987,44
	97	405532,66	1533017,11
	98	405517,83	1533007,13
	99	405497,63	1533021,79
	100	405495,94	1533026,12
	101	405497,26	1533028,24
	102	405501,28	1533030,94
	103	405530,32	1533033,64
	104	405551,68	1533043,03
	105	405565,09	1533049,69
	106	405569,71	1533051,54
	107	405566,41	1533062,72
	108	405560,93	1533062,62
	109	405539,84	1533062,24
	110	405521,40	1533062,17
	111	405521,82	1533058,64
	112	405519,30	1533058,17
	113	405541,31	1533055,12
	114	405534,00	1533036,70
	115	405516,18	1533036,29

	116	405510,51	1533035,52
	117	405495,89	1533034,51
	118	405478,22	1533034,36
	119	405474,64	1533035,80
	120	405472,77	1533036,25
	121	405462,65	1533042,62
	122	405447,74	1533057,30
	123	405447,72	1533062,10
	124	405455,00	1533068,90
	125	405439,39	1533065,46
	126	405435,28	1533064,33
	127	405439,36	1533058,55
	128	405444,02	1533060,31
	129	405444,05	1533059,31
	130	405446,94	1533059,73
	131	405447,01	1533057,00
	132	405444,12	1533056,58
	133	405444,32	1533053,02
	134	405447,77	1533051,03
	135	405446,59	1533049,44
	136	405458,74	1533040,56
	137	405471,44	1533032,94
	138	405473,82	1533031,47
	139	405481,75	1533028,92
	140	405487,71	1533024,59
	141	405492,96	1533020,79
	142	405496,70	1533016,74
	143	405501,40	1533013,92
	144	405512,06	1533006,90
	145	405530,48	1532994,36
	146	405519,34	1532985,23
	147	405517,78	1532984,61
	148	405513,00	1532981,44
	149	405513,29	1532981,05
	150	405517,47	1532983,70
	151	405521,45	1532979,43
	152	405522,84	1532980,49
	153	405521,81	1532982,39
	154	405525,68	1532985,25
	155	405529,89	1532988,34
	156	405534,62	1532991,20
	157	405540,61	1532988,40
	158	405549,53	1532983,93
	159	405549,95	1532981,97
	160	405544,45	1532974,81
	161	405537,81	1532966,93
	162	405540,49	1532965,49
	163	405540,77	1532946,06
	164	405543,91	1532956,06
	165	405545,34	1532952,15
	166	405547,02	1532948,30
	167	405551,58	1532939,25
	168	405556,43	1532926,63
	169	405559,38	1532920,52
	170	405545,90	1532914,12
	171	405532,68	1532907,78
	172	405504,39	1532941,22
	173	405502,99	1532939,93
	174	405500,78	1532937,56
	175	405519,75	1532912,23
	176	405531,15	1532895,13
	177	405550,37	1532905,88
	178	405558,34	1532910,42

	179	405578,06	1532920,09
	180	405582,47	1532922,48
	181	405590,73	1532925,91
	182	405586,22	1532924,65
	183	405576,72	1532919,61
	184	405560,05	1532911,69
	185	405552,99	1532911,35
	186	405558,19	1532915,49
	187	405574,90	1532923,37
	188	405588,78	1532930,23
	189	405589,45	1532930,50
	190	405603,47	1532937,15
	191	405616,54	1532942,89
	192	405631,69	1532948,56
	68	405642,34	1532953,15
зу43.35	1	405639,85	1533023,96
	2	405623,78	1533045,58
	3	405617,16	1533042,57
	4	405628,31	1533018,48
	1	405639,85	1533023,96
зу43.36	1	405614,31	1533012,02
	2	405603,88	1533036,58
	3	405589,30	1533030,59
	4	405595,25	1533016,79
	5	405602,77	1533006,62
	1	405614,31	1533012,02
зу43.37	1	405623,78	1533045,58
	2	405614,16	1533058,52
	3	405597,12	1533058,04
	4	405603,88	1533036,58
	5	405617,16	1533042,57
	1	405623,78	1533045,58
зу43.38	1	405589,30	1533030,59
	2	405580,40	1533055,82
	3	405569,71	1533051,54
	4	405569,83	1533051,13
	5	405586,13	1533029,11
	1	405589,30	1533030,59
зу43.39	1	405595,25	1533016,79
	2	405589,30	1533030,59
	3	405586,13	1533029,11
	1	405595,25	1533016,79
зу43.40	1	405610,44	1533063,52
	2	405609,66	1533064,57
	3	405608,20	1533064,58
	4	405593,86	1533063,77
	5	405576,74	1533063,21
	6	405566,38	1533062,82
	7	405566,41	1533062,72
	1	405610,44	1533063,52
зу43.41	1	405609,66	1533064,57
	2	405608,17	1533066,59
	3	405608,20	1533064,58
	1	405609,66	1533064,57
зу43.42	1	405608,20	1533064,58
	2	405608,17	1533066,59
	3	405606,32	1533069,07
	4	405600,16	1533089,86
	5	405591,57	1533089,94
	6	405593,86	1533063,77
	1	405608,20	1533064,58

зу43.43	1	405576,74	1533063,21
	2	405574,68	1533087,11
	3	405559,79	1533085,16
	4	405566,38	1533062,82
	1	405576,74	1533063,21
зу43.44	(1)		
	1	405600,16	1533089,86
	2	405598,92	1533094,03
	3	405593,29	1533093,96
	4	405577,07	1533093,13
	5	405558,45	1533089,68
	6	405559,79	1533085,16
	7	405574,68	1533087,11
	8	405574,51	1533089,05
	9	405591,57	1533089,94
	1	405600,16	1533089,86
	(2)		
	10	405559,63	1533118,07
	11	405548,50	1533123,40
	12	405550,06	1533118,13
	13	405551,20	1533118,15
	14	405552,50	1533118,12
	10	405559,63	1533118,07
зу43.45	(1)		
	1	405897,38	1533060,50
	2	405896,50	1533066,86
	3	405893,27	1533066,67
	4	405873,80	1533075,80
	5	405865,56	1533079,55
	6	405862,17	1533081,29
	7	405849,27	1533087,91
	8	405834,77	1533093,60
	9	405821,26	1533097,56
	10	405803,37	1533097,15
	11	405785,21	1533097,29
	12	405776,11	1533097,30
	13	405759,43	1533095,34
	14	405748,45	1533094,77
	15	405729,60	1533094,68
	16	405720,60	1533094,73
	17	405720,34	1533094,73
	18	405706,71	1533094,65
	19	405693,11	1533095,85
	20	405677,38	1533094,80
	21	405662,33	1533094,95
	22	405649,33	1533094,24
	23	405634,19	1533094,47
	24	405621,25	1533094,35
	25	405608,11	1533094,15
	26	405598,92	1533094,03
	27	405600,16	1533089,86
	28	405607,77	1533089,78
	29	405623,95	1533090,30
	30	405634,40	1533090,64
	31	405647,09	1533090,80
	32	405661,54	1533090,91
	33	405675,90	1533090,31
	34	405691,22	1533090,83
	35	405704,70	1533090,28
	36	405719,04	1533090,72
	37	405732,78	1533091,09
	38	405745,79	1533091,15
	39	405761,33	1533091,59

	40	405775,31	1533092,16
	41	405788,31	1533092,05
	42	405803,74	1533092,81
	43	405820,59	1533093,68
	44	405834,90	1533089,47
	45	405844,37	1533086,14
	46	405857,36	1533080,27
	47	405865,05	1533076,03
	48	405873,49	1533073,00
	1	405897,38	1533060,50
	(2)		
	49	405559,79	1533085,16
	50	405558,45	1533089,68
	51	405539,25	1533086,13
	52	405531,50	1533085,49
	53	405528,72	1533085,77
	54	405526,32	1533088,11
	55	405524,88	1533090,77
	56	405521,53	1533114,59
	57	405523,72	1533116,87
	58	405535,50	1533117,88
	59	405550,06	1533118,13
	60	405548,50	1533123,40
	61	405537,40	1533128,71
	62	405518,03	1533128,22
	63	405504,25	1533127,85
	64	405492,28	1533127,21
	65	405481,71	1533125,53
	66	405482,30	1533121,46
	67	405483,68	1533123,02
	68	405496,88	1533124,24
	69	405516,14	1533125,58
	70	405518,34	1533095,48
	71	405500,24	1533094,26
	72	405485,84	1533093,56
	73	405472,82	1533092,74
	74	405471,88	1533115,82
	75	405462,42	1533111,89
	76	405466,33	1533101,51
	77	405477,13	1533083,27
	78	405481,10	1533075,38
	79	405472,21	1533073,29
	80	405468,93	1533071,66
	81	405465,37	1533070,55
	82	405461,65	1533068,27
	83	405477,76	1533070,98
	84	405495,44	1533071,93
	85	405522,68	1533078,25
	86	405520,96	1533072,29
	87	405521,40	1533062,17
	88	405539,84	1533062,24
	89	405549,27	1533064,66
	90	405548,56	1533086,99
	91	405559,22	1533085,09
	49	405559,79	1533085,16
	92	405518,84	1533083,37
	93	405518,24	1533093,41
	94	405479,52	1533090,76
	95	405480,03	1533080,67
	92	405518,84	1533083,37

зу43.46	1	405598,92	1533094,03
	2	405593,75	1533111,45
	3	405592,83	1533111,13
	4	405593,29	1533093,96
	1	405598,92	1533094,03
зу43.47	1	405577,07	1533093,13
	2	405561,40	1533102,74
	3	405554,85	1533101,90
	4	405558,45	1533089,68
	1	405577,07	1533093,13
зу43.48	1	405593,75	1533111,45
	2	405592,06	1533117,15
	3	405592,83	1533111,13
	1	405593,75	1533111,45
зу43.49	1	405592,83	1533111,13
	2	405592,06	1533117,15
	3	405589,02	1533127,43
	4	405559,63	1533118,07
	5	405559,78	1533117,23
	6	405561,40	1533102,74
	7	405575,79	1533106,58
	8	405575,49	1533109,76
	1	405592,83	1533111,13
зу43.50	1	405561,40	1533102,74
	2	405559,78	1533117,23
	3	405559,63	1533118,07
	4	405552,50	1533118,12
	5	405551,20	1533118,15
	6	405550,06	1533118,13
	7	405554,85	1533101,90
	1	405561,40	1533102,74
зу43.51	1	405589,02	1533127,43
	2	405585,78	1533138,34
	3	405561,06	1533132,73
	4	405546,09	1533131,57
	5	405548,50	1533123,40
	6	405559,63	1533118,07
	1	405589,02	1533127,43
зу43.52	1	405585,78	1533138,34
	2	405561,48	1533220,31
	3	405560,76	1533219,79
	4	405559,25	1533221,68
	5	405556,66	1533219,98
	6	405557,06	1533217,58
	7	405549,26	1533211,18
	8	405557,67	1533200,29
	9	405549,28	1533175,38
	10	405540,70	1533149,83
	11	405546,09	1533131,57
	12	405561,06	1533132,73
	1	405585,78	1533138,34
зу43.53	(1)		
	1	405736,34	1533164,19
	2	405729,86	1533168,46
	3	405708,12	1533182,80
	4	405700,22	1533184,14
	5	405650,00	1533192,73
	6	405633,11	1533193,82
	7	405621,42	1533194,60
	8	405601,07	1533206,52
	9	405597,05	1533199,44
	10	405588,06	1533204,72
	11	405588,58	1533213,30

	12	405578,43	1533217,93
	13	405576,57	1533218,79
	14	405566,06	1533223,59
	15	405561,48	1533220,31
	16	405585,78	1533138,34
	17	405619,74	1533146,04
	18	405670,27	1533156,94
	19	405706,66	1533163,91
	20	405714,54	1533165,20
	21	405724,88	1533166,90
	1	405736,34	1533164,19
	(2)		
	22	405546,09	1533131,57
	23	405540,70	1533149,83
	24	405538,26	1533142,58
	25	405543,07	1533131,33
	22	405546,09	1533131,57
зу43.54	1	405561,48	1533220,31
	2	405558,64	1533229,89
	3	405537,59	1533242,45
	4	405525,30	1533232,39
	5	405520,31	1533239,70
	6	405508,45	1533231,46
	7	405529,95	1533203,02
	8	405539,88	1533189,45
	9	405549,28	1533175,38
	10	405557,67	1533200,29
	11	405549,26	1533211,18
	12	405557,06	1533217,58
	13	405556,66	1533219,98
	14	405559,25	1533221,68
	15	405560,76	1533219,79
	1	405561,48	1533220,31
зу43.55	1	405549,28	1533175,38
	2	405539,88	1533189,45
	3	405529,95	1533203,02
	4	405508,45	1533231,46
	5	405497,53	1533247,99
	6	405471,08	1533235,57
	7	405524,87	1533203,46
	8	405540,70	1533149,83
	1	405549,28	1533175,38
зу43.56	1	405537,59	1533242,45
	2	405496,20	1533267,16
	3	405431,65	1533305,69
	4	405428,80	1533304,71
	5	405427,20	1533304,16
	6	405427,17	1533298,01
	7	405427,76	1533294,19
	8	405429,50	1533282,83
	9	405431,75	1533277,52
	10	405432,54	1533270,63
	11	405447,96	1533261,50
	12	405451,00	1533248,43
	13	405451,24	1533247,42
	14	405471,08	1533235,57
	15	405497,53	1533247,99
	16	405508,45	1533231,46
	17	405520,31	1533239,70
	18	405525,30	1533232,39
	1	405537,59	1533242,45

зу43.57	(1)		
	1	405912,59	1533192,73
	2	405874,94	1533207,56
	3	405878,77	1533219,87
	4	405859,99	1533235,34
	5	405833,75	1533246,90
	6	405815,70	1533255,14
	7	405809,16	1533259,73
	8	405806,27	1533262,56
	9	405802,97	1533269,83
	10	405802,40	1533274,25
	11	405803,07	1533277,96
	12	405796,70	1533278,55
	13	405795,43	1533275,19
	14	405791,84	1533265,64
	15	405789,98	1533260,70
	16	405748,20	1533276,53
	17	405742,12	1533278,83
	18	405742,61	1533313,56
	19	405744,64	1533320,63
	20	405745,56	1533323,84
	21	405753,82	1533327,47
	22	405770,90	1533330,08
	23	405772,96	1533329,72
	24	405782,94	1533327,96
	25	405801,59	1533319,70
	26	405806,68	1533313,93
	27	405810,94	1533303,19
	28	405815,37	1533312,20
	29	405795,04	1533341,39
	30	405790,27	1533347,16
	31	405787,35	1533353,46
	32	405752,53	1533334,39
	33	405723,35	1533329,83
	34	405704,97	1533326,96
	35	405703,40	1533329,49
	36	405700,77	1533344,86
	37	405699,19	1533349,98
	38	405697,05	1533356,90
	39	405660,44	1533364,50
	40	405663,14	1533370,89
	41	405567,98	1533405,52
	42	405566,05	1533400,68
	43	405554,56	1533371,82
	44	405555,83	1533370,59
	45	405565,22	1533361,49
	46	405574,97	1533352,03
	47	405575,70	1533351,33
	48	405578,23	1533345,68
	49	405574,22	1533340,30
	50	405571,00	1533338,80
	51	405568,65	1533333,99
	52	405565,79	1533328,15
	53	405563,48	1533321,47
	54	405559,52	1533322,02
	55	405544,63	1533324,11
	56	405543,64	1533324,24
	57	405530,28	1533326,00
	58	405521,91	1533327,49
	59	405519,94	1533327,84
	60	405513,50	1533326,92
	61	405496,50	1533324,50
	62	405476,66	1533320,50

	63	405469,99	1533318,30
	64	405457,37	1533312,88
	65	405454,43	1533313,53
	66	405443,00	1533309,60
	67	405431,65	1533305,69
	68	405456,43	1533290,90
	69	405474,75	1533279,98
	70	405493,78	1533268,62
	71	405496,20	1533267,16
	72	405537,59	1533242,45
	73	405545,91	1533249,27
	74	405547,48	1533248,82
	75	405552,54	1533254,99
	76	405569,65	1533231,99
	77	405570,16	1533232,65
	78	405566,06	1533223,59
	79	405576,57	1533218,79
	80	405578,43	1533217,93
	81	405588,58	1533213,30
	82	405588,06	1533204,72
	83	405597,05	1533199,44
	84	405598,79	1533202,52
	85	405601,07	1533206,52
	86	405621,42	1533194,60
	87	405633,11	1533193,82
	88	405650,00	1533192,73
	89	405700,22	1533184,14
	90	405708,12	1533182,80
	91	405729,86	1533168,46
	92	405736,34	1533164,19
	93	405771,71	1533155,83
	94	405807,01	1533146,40
	95	405809,07	1533143,28
	96	405843,80	1533134,32
	97	405863,30	1533129,90
	98	405874,75	1533128,91
	99	405883,91	1533132,00
	100	405888,00	1533134,21
	101	405895,48	1533135,11
	102	405891,57	1533159,80
	103	405893,02	1533168,68
	1	405912,59	1533192,73
	(2)		
	104	405733,16	1533260,79
	105	405667,00	1533285,90
	106	405665,03	1533286,65
	107	405662,47	1533287,73
	108	405648,54	1533293,61
	109	405642,91	1533295,97
	110	405626,66	1533303,93
	111	405616,33	1533309,51
	112	405605,60	1533315,96
	113	405597,06	1533321,53
	114	405585,51	1533291,05
	115	405584,88	1533289,42
	116	405598,41	1533284,29
	117	405598,30	1533283,88
	118	405595,62	1533274,29
	119	405593,01	1533264,92
	120	405591,86	1533260,81
	121	405590,86	1533257,22
	122	405590,22	1533254,93
	123	405585,36	1533237,47

	124	405625,88	1533222,09
	125	405640,69	1533216,48
	126	405650,41	1533212,79
	127	405653,87	1533221,94
	128	405660,43	1533239,28
	129	405663,98	1533248,64
	130	405667,05	1533256,74
	131	405673,25	1533254,74
	132	405715,26	1533243,31
	133	405716,84	1533243,54
	134	405721,08	1533244,19
	135	405721,42	1533244,40
	136	405724,95	1533246,60
	137	405728,59	1533251,23
	104	405733,16	1533260,79
	138	405471,08	1533235,57
	139	405451,24	1533247,42
	140	405454,48	1533233,44
	141	405455,88	1533226,55
	142	405457,08	1533229,85
	143	405465,70	1533233,04
	138	405471,08	1533235,57
зу43.58	(1)		
	1	405451,24	1533247,42
	2	405451,00	1533248,43
	3	405447,96	1533261,50
	4	405432,54	1533270,63
	5	405420,65	1533267,48
	6	405418,56	1533266,93
	1	405451,24	1533247,42
	(2)		
	7	405409,50	1533272,33
	8	405400,58	1533291,08
	9	405391,34	1533287,84
	10	405386,61	1533286,00
	7	405409,50	1533272,33
зу43.59	1	405475,25	1533144,60
	2	405455,88	1533226,55
	3	405454,48	1533233,44
	4	405451,24	1533247,42
	5	405418,56	1533266,93
	6	405415,14	1533266,02
	7	405414,55	1533266,17
	8	405412,13	1533266,81
	9	405409,50	1533272,33
	10	405386,61	1533286,00
	11	405382,07	1533284,23
	12	405349,14	1533271,39
	13	405324,70	1533244,71
	14	405324,73	1533241,48
	15	405315,07	1533234,19
	16	405299,08	1533225,97
	17	405297,16	1533223,96
	18	405295,37	1533223,12
	19	405294,83	1533222,88
	20	405292,66	1533221,87
	21	405293,23	1533215,05
	22	405293,67	1533209,87
	23	405296,16	1533204,41
	24	405303,68	1533187,87
	25	405304,18	1533175,97
	26	405301,69	1533171,36

	27	405298,86	1533169,18
	28	405290,19	1533162,46
	29	405278,74	1533151,88
	30	405276,69	1533149,99
	31	405266,33	1533140,41
	32	405254,90	1533129,85
	33	405251,71	1533128,62
	34	405250,18	1533126,80
	35	405244,62	1533120,19
	36	405243,63	1533119,27
	37	405234,58	1533110,75
	38	405233,07	1533109,34
	39	405231,96	1533108,29
	40	405225,62	1533102,34
	41	405220,72	1533098,89
	42	405217,02	1533096,69
	43	405204,93	1533089,52
	44	405204,30	1533089,21
	45	405193,37	1533083,81
	46	405191,58	1533082,92
	47	405176,78	1533076,95
	48	405163,03	1533071,40
	49	405147,18	1533065,00
	50	405149,71	1533059,12
	51	405157,38	1533041,37
	52	405158,49	1533038,80
	53	405168,25	1533042,01
	54	405178,00	1533044,71
	55	405196,05	1533049,72
	56	405198,51	1533050,87
	57	405213,57	1533057,88
	58	405227,58	1533064,40
	59	405230,23	1533065,63
	60	405239,40	1533070,86
	61	405244,83	1533073,95
	62	405251,85	1533077,45
	63	405255,43	1533079,25
	64	405263,49	1533083,95
	65	405281,41	1533094,45
	66	405312,71	1533112,77
	67	405319,71	1533116,87
	68	405380,02	1533163,23
	69	405405,80	1533122,92
	70	405454,98	1533137,91
	1	405475,25	1533144,60
зу43.60	1	405432,54	1533270,63
	2	405431,75	1533277,52
	3	405429,50	1533282,83
	4	405427,76	1533294,19
	5	405427,17	1533298,01
	6	405427,20	1533304,16
	7	405428,80	1533304,71
	8	405431,65	1533305,69
	9	405373,31	1533340,52
	10	405368,90	1533337,37
	11	405360,72	1533339,26
	12	405354,65	1533336,42
	13	405333,09	1533326,38
	14	405327,71	1533323,97
	15	405348,71	1533308,62
	16	405386,61	1533286,00
	17	405391,34	1533287,84
	18	405400,58	1533291,08

	19	405409,50	1533272,33
	20	405418,56	1533266,93
	21	405420,65	1533267,48
	1	405432,54	1533270,63
зу43.61	1	405348,71	1533308,62
	2	405327,71	1533323,97
	3	405324,82	1533322,88
	1	405348,71	1533308,62
зу43.62	(1)		
	1	405327,71	1533323,97
	2	405323,96	1533329,87
	3	405322,85	1533329,83
	4	405318,75	1533328,25
	5	405316,70	1533327,72
	6	405324,82	1533322,88
	1	405327,71	1533323,97
	(2)		
	7	405315,68	1533332,23
	8	405312,04	1533335,90
	9	405306,26	1533333,96
	10	405311,01	1533331,12
	7	405315,68	1533332,23
зу43.63	1	405318,75	1533328,25
	2	405315,68	1533332,23
	3	405311,01	1533331,12
	4	405316,70	1533327,72
	1	405318,75	1533328,25
зу43.64	(1)		
	1	405316,70	1533327,72
	2	405311,01	1533331,12
	3	405305,45	1533329,80
	4	405295,59	1533330,64
	5	405290,03	1533330,36
	6	405281,06	1533327,53
	7	405274,33	1533322,92
	8	405259,47	1533309,61
	9	405251,19	1533302,05
	10	405240,01	1533292,67
	11	405237,07	1533292,51
	12	405231,71	1533294,21
	13	405217,52	1533302,98
	14	405208,46	1533310,72
	15	405204,50	1533314,36
	16	405206,28	1533322,09
	17	405212,86	1533330,19
	18	405209,72	1533333,18
	19	405201,31	1533319,74
	20	405192,27	1533315,08
	21	405190,20	1533323,86
	22	405190,48	1533328,14
	23	405197,45	1533335,13
	24	405195,28	1533339,60
	25	405185,83	1533337,73
	26	405180,74	1533337,40
	27	405179,04	1533344,71
	28	405193,66	1533350,58
	29	405178,91	1533345,89
	30	405168,60	1533342,51
	31	405153,80	1533389,92
	32	405150,67	1533398,87
	33	405136,15	1533380,61
	34	405118,21	1533337,73
	35	405091,03	1533259,46

	36	405084,97	1533243,46
	37	405073,52	1533214,03
	38	405076,28	1533212,97
	39	405067,31	1533176,15
	40	405065,41	1533164,48
	41	405055,21	1533167,80
	42	405054,78	1533166,71
	43	405065,18	1533163,47
	44	405064,64	1533158,76
	45	405063,49	1533149,05
	46	405060,94	1533126,91
	47	405059,09	1533102,09
	48	405059,29	1533087,93
	49	405058,05	1533081,99
	50	405055,15	1533073,76
	51	405051,69	1533067,14
	52	405041,40	1533052,33
	53	405031,96	1533037,13
	54	405021,11	1533018,57
	55	405013,38	1533003,70
	56	405018,22	1533002,01
	57	405036,95	1533035,27
	58	405038,39	1533035,91
	59	405041,44	1533037,28
	60	405048,54	1533037,02
	61	405062,91	1533038,20
	62	405078,13	1533046,17
	63	405126,98	1533081,76
	64	405148,74	1533097,63
	65	405162,14	1533107,89
	66	405175,64	1533118,61
	67	405184,56	1533123,49
	68	405195,09	1533131,49
	69	405213,49	1533142,27
	70	405214,18	1533142,61
	71	405226,95	1533148,74
	72	405239,23	1533157,42
	73	405256,84	1533170,49
	74	405257,13	1533170,32
	75	405261,58	1533168,89
	76	405265,27	1533174,44
	77	405263,67	1533176,04
	78	405281,94	1533196,89
	79	405283,37	1533203,83
	80	405281,23	1533204,46
	81	405250,81	1533213,92
	82	405227,65	1533220,79
	83	405216,71	1533225,37
	84	405208,18	1533231,07
	85	405207,21	1533230,09
	86	405193,24	1533236,67
	87	405188,82	1533239,01
	88	405186,45	1533242,08
	89	405183,80	1533255,33
	90	405184,48	1533258,84
	91	405191,74	1533264,33
	92	405191,29	1533266,58
	93	405196,59	1533269,23
	94	405191,20	1533286,12
	95	405190,67	1533287,74
	96	405191,96	1533289,41
	97	405194,48	1533292,16
	98	405183,43	1533312,11

	99	405196,48	1533312,42
	100	405204,55	1533306,98
	101	405220,03	1533296,39
	102	405236,84	1533285,99
	103	405264,00	1533266,70
	104	405284,47	1533251,64
	105	405281,65	1533244,66
	106	405280,59	1533239,58
	107	405281,78	1533235,57
	108	405284,07	1533231,66
	109	405291,72	1533226,29
	110	405294,83	1533222,88
	111	405295,37	1533223,12
	112	405292,16	1533226,69
	113	405292,54	1533226,94
	114	405292,14	1533228,79
	115	405284,69	1533233,56
	116	405285,15	1533232,16
	117	405284,41	1533232,16
	118	405282,30	1533235,88
	119	405281,16	1533239,76
	120	405282,24	1533244,54
	121	405284,89	1533251,45
	122	405286,49	1533254,80
	123	405295,61	1533281,51
	124	405294,11	1533287,24
	125	405288,88	1533291,70
	126	405287,27	1533293,04
	127	405286,60	1533292,94
	128	405288,56	1533291,31
	129	405293,63	1533287,10
	130	405295,14	1533281,68
	131	405286,04	1533255,02
	132	405270,15	1533266,25
	133	405284,72	1533285,13
	134	405284,19	1533289,86
	135	405284,00	1533291,31
	136	405283,54	1533290,94
	137	405283,70	1533289,80
	138	405284,32	1533285,43
	139	405269,75	1533266,56
	140	405262,03	1533272,03
	141	405246,46	1533282,69
	142	405244,41	1533285,73
	143	405243,96	1533287,80
	144	405246,07	1533290,99
	145	405262,55	1533307,16
	146	405284,21	1533321,10
	147	405296,10	1533326,82
	148	405308,49	1533325,61
	1	405316,70	1533327,72
	(2)		
	149	405274,69	1533200,50
	150	405271,26	1533204,18
	151	405255,00	1533209,20
	152	405223,45	1533218,64
	153	405211,81	1533223,54
	154	405207,41	1533225,41
	155	405205,38	1533226,27
	156	405196,98	1533231,21
	157	405193,47	1533232,68
	158	405191,34	1533231,37
	159	405190,03	1533233,50

	160	405187,75	1533232,97
	161	405180,88	1533250,02
	162	405180,13	1533251,70
	163	405179,77	1533253,27
	164	405179,51	1533256,38
	165	405180,33	1533258,59
	166	405178,54	1533264,34
	167	405179,85	1533264,88
	168	405186,70	1533267,27
	169	405188,92	1533268,85
	170	405191,05	1533277,50
	171	405183,13	1533298,65
	172	405174,43	1533317,17
	173	405156,40	1533310,50
	174	405136,77	1533302,20
	175	405107,06	1533291,08
	176	405105,72	1533289,24
	177	405101,98	1533278,09
	178	405103,84	1533275,44
	179	405120,63	1533280,20
	180	405122,83	1533274,29
	181	405132,11	1533246,08
	182	405134,24	1533239,62
	183	405141,35	1533213,40
	184	405147,97	1533193,34
	185	405152,90	1533174,40
	186	405164,14	1533179,74
	187	405166,00	1533176,65
	188	405160,42	1533173,96
	189	405153,83	1533170,78
	190	405158,18	1533154,97
	191	405160,88	1533144,90
	192	405162,40	1533139,37
	193	405167,99	1533122,22
	194	405170,15	1533118,71
	195	405186,17	1533129,25
	196	405207,06	1533142,91
	197	405215,17	1533148,18
	198	405216,51	1533150,37
	199	405215,69	1533152,41
	200	405214,53	1533155,35
	201	405211,18	1533163,26
	202	405208,40	1533170,69
	203	405196,16	1533196,53
	204	405199,14	1533197,72
	205	405202,70	1533190,67
	206	405206,03	1533183,59
	207	405211,99	1533171,12
	208	405217,46	1533159,65
	209	405220,19	1533152,22
	210	405220,77	1533150,74
	211	405222,13	1533150,13
	212	405237,44	1533160,55
	213	405257,83	1533175,77
	214	405262,28	1533180,26
	215	405273,63	1533194,58
	216	405274,42	1533198,46
	149	405274,69	1533200,50
	217	405166,13	1533116,70
	218	405159,41	1533137,06
	219	405157,19	1533145,06
	220	405154,42	1533155,11

	221	405149,41	1533174,80
	222	405143,72	1533194,17
	223	405136,68	1533214,76
	224	405131,54	1533234,24
	225	405127,05	1533251,22
	226	405118,21	1533272,66
	227	405116,35	1533273,64
	228	405112,22	1533273,90
	229	405101,10	1533268,26
	230	405099,77	1533264,14
	231	405097,02	1533264,08
	232	405084,78	1533230,06
	233	405079,88	1533210,73
	234	405078,03	1533204,51
	235	405079,02	1533202,64
	236	405080,87	1533201,70
	237	405086,47	1533204,50
	238	405093,72	1533197,40
	239	405097,54	1533192,82
	240	405101,11	1533186,26
	241	405104,84	1533172,13
	242	405109,30	1533156,92
	243	405110,09	1533154,24
	244	405112,67	1533146,94
	245	405118,04	1533131,80
	246	405123,55	1533110,62
	247	405130,39	1533089,34
	248	405149,46	1533102,77
	249	405165,23	1533114,72
	217	405166,13	1533116,70
	250	405127,06	1533086,62
	251	405120,45	1533107,73
	252	405114,52	1533127,67
	253	405094,41	1533114,85
	254	405086,92	1533110,64
	255	405090,05	1533103,53
	256	405062,62	1533083,24
	257	405060,68	1533077,08
	258	405061,91	1533071,97
	259	405058,46	1533070,36
	260	405041,94	1533044,05
	261	405042,52	1533041,82
	262	405049,23	1533041,17
	263	405056,09	1533040,63
	264	405063,32	1533042,65
	265	405075,37	1533048,87
	266	405093,61	1533061,56
	267	405110,47	1533074,27
	250	405127,06	1533086,62
	268	405114,50	1533128,93
	269	405110,14	1533143,12
	270	405089,93	1533138,75
	271	405080,37	1533135,51
	272	405094,01	1533115,68
	268	405114,50	1533128,93
	273	405109,85	1533144,08
	274	405109,02	1533147,10
	275	405106,25	1533157,04
	276	405102,37	1533170,88
	277	405099,66	1533182,15

	278	405096,72	1533188,66
	279	405092,06	1533194,40
	280	405085,71	1533199,16
	281	405076,50	1533195,86
	282	405073,26	1533186,38
	283	405070,64	1533170,63
	284	405069,40	1533158,57
	285	405068,32	1533148,85
	286	405066,84	1533134,79
	287	405074,38	1533135,25
	288	405080,29	1533136,60
	289	405089,72	1533139,73
	273	405109,85	1533144,08
	290	405173,58	1533320,40
	291	405166,51	1533340,01
	292	405159,97	1533358,94
	293	405153,24	1533377,40
	294	405150,36	1533380,90
	295	405139,30	1533375,63
	296	405133,29	1533363,16
	297	405121,55	1533337,60
	298	405114,47	1533317,21
	299	405109,95	1533302,13
	300	405110,36	1533299,51
	301	405111,51	1533297,69
	302	405135,05	1533305,88
	303	405154,64	1533312,83
	290	405173,58	1533320,40
	304	405243,63	1533119,27
	305	405239,41	1533124,17
	306	405233,71	1533123,55
	307	405229,69	1533120,23
	308	405228,65	1533117,39
	309	405231,64	1533111,23
	310	405233,07	1533109,34
	311	405234,58	1533110,75
	304	405243,63	1533119,27
зу43.65	1	405311,51	1533335,86
	2	405305,30	1533354,87
	3	405301,89	1533353,86
	4	405302,70	1533350,87
	5	405298,80	1533349,86
	6	405297,70	1533352,56
	7	405292,40	1533350,76
	8	405288,49	1533350,92
	9	405291,80	1533342,59
	10	405303,02	1533335,89
	1	405311,51	1533335,86
зу43.66	1	405305,30	1533354,87
	2	405298,57	1533375,36
	3	405283,30	1533372,43
	4	405282,32	1533374,18
	5	405279,68	1533373,13
	6	405288,49	1533350,92
	7	405292,40	1533350,76
	8	405297,70	1533352,56
	9	405298,80	1533349,86
	10	405302,70	1533350,87
	11	405301,89	1533353,86
	1	405305,30	1533354,87

зу43.67	1	405301,42	1533376,18
	2	405296,53	1533396,51
	3	405291,15	1533411,87
	4	405287,59	1533410,86
	5	405267,09	1533404,81
	6	405271,96	1533392,55
	7	405282,32	1533374,18
	8	405283,30	1533372,43
	9	405298,57	1533375,36
	1	405301,42	1533376,18
зу43.68	1	405291,15	1533411,87
	2	405284,99	1533430,24
	3	405281,92	1533438,50
	4	405276,40	1533446,96
	5	405253,06	1533440,15
	6	405267,09	1533404,81
	1	405291,15	1533411,87
зу43.69	1	405282,32	1533374,18
	2	405271,96	1533392,55
	3	405279,68	1533373,13
	1	405282,32	1533374,18
зу43.70	1	405279,68	1533373,13
	2	405271,96	1533392,55
	3	405268,50	1533398,69
	4	405265,57	1533404,36
	5	405256,41	1533422,06
	6	405253,38	1533432,40
	7	405230,77	1533424,73
	8	405239,58	1533399,93
	9	405255,60	1533363,55
	1	405279,68	1533373,13
зу43.71	1	405373,31	1533340,52
	2	405323,97	1533369,97
	3	405289,46	1533456,88
	4	405252,74	1533440,95
	5	405253,06	1533440,15
	6	405276,40	1533446,96
	7	405281,92	1533438,50
	8	405284,99	1533430,24
	9	405291,15	1533411,87
	10	405296,53	1533396,51
	11	405301,42	1533376,18
	12	405298,57	1533375,36
	13	405305,30	1533354,87
	14	405311,51	1533335,86
	15	405303,02	1533335,89
	16	405306,26	1533333,96
	17	405312,04	1533335,90
	18	405322,00	1533339,24
	19	405325,74	1533330,95
	20	405322,85	1533329,83
	21	405323,96	1533329,87
	22	405327,71	1533323,97
	23	405333,09	1533326,38
	24	405354,65	1533336,42
	25	405360,72	1533339,26
	26	405368,90	1533337,37
	1	405373,31	1533340,52

2.4 Сведения об образуемых земельных участках (на расчетный период)

Таблица № 4

Обозначение земельного участка	Способ образования	Площадь, кв.м	Категория земель	Вид разрешенного использования
зу43	Образование земельного участка, путем объединения земельных участков с условными (кадастровыми) номерами зу43.1, зу43.2, зу43.3, зу43.4, зу43.5, зу43.6, зу43.7, зу43.8, зу43.9, зу43.10, зу43.11, зу43.12, зу43.13, зу43.14, зу43.15, зу43.16, зу43.17, зу43.18, зу43.19, зу43.20, зу43.21, зу43.22, зу43.23, зу43.24, зу43.25, зу43.27, зу43.28, зу43.29, зу43.30, зу43.31, зу43.32, зу43.33, зу43.35, зу43.36, зу43.37, зу43.38, зу43.39, зу43.40, зу43.41, зу43.42, зу43.43, зу43.44, зу43.46, зу43.47, зу43.48, зу43.49, зу43.50, зу43.51, зу43.52, зу43.54, зу43.55, зу43.56, зу43.58, зу43.60, зу43.61, зу43.62, зу43.63, зу43.65, зу43.66, зу43.67, зу43.68, зу43.69, зу43.71, 66:36:0109006:21, 66:36:0109006:43, 66:36:0109006:55, 66:36:0109006:61, 66:36:0109007:9, 66:36:0109007:70 и 66:36:0111004:77	**35274**	Земли населенных пунктов	Земельные участки (территории) общего пользования (Код 12.0)

2.5 Ведомость координат образуемых земельных (на расчетный период)

Таблица №5

Обозначение земельного участка	№ точки	Координаты	
		X	Y
зу43	1	405809,23	1532796,06
	2	405805,75	1532800,74
	3	405789,81	1532822,19
	4	405787,25	1532825,64
	5	405775,30	1532841,71
	6	405769,39	1532849,67
	7	405762,90	1532858,40
	8	405750,53	1532875,04
	9	405738,57	1532891,13
	10	405733,25	1532898,29
	11	405714,28	1532923,82
	12	405701,05	1532941,62
	13	405698,29	1532945,33
	14	405687,53	1532959,81
	15	405682,59	1532966,45
	16	405679,12	1532971,12
	17	405676,76	1532974,30
	18	405664,14	1532991,28
	19	405658,85	1532998,39
	20	405642,15	1533020,87

	21	405639,85	1533023,96
	22	405623,78	1533045,58
	23	405614,16	1533058,52
	24	405610,28	1533063,74
	25	405609,66	1533064,57
	26	405608,17	1533066,59
	27	405606,32	1533069,07
	28	405600,16	1533089,86
	29	405598,92	1533094,03
	30	405593,75	1533111,45
	31	405592,06	1533117,15
	32	405589,02	1533127,43
	33	405585,78	1533138,34
	34	405561,48	1533220,31
	35	405558,64	1533229,89
	36	405537,59	1533242,45
	37	405496,20	1533267,16
	38	405493,78	1533268,62
	39	405474,75	1533279,98
	40	405456,43	1533290,90
	41	405431,65	1533305,69
	42	405373,31	1533340,52
	43	405323,97	1533369,97
	44	405295,13	1533442,59
	45	405289,46	1533456,88
	46	405252,74	1533440,95
	47	405253,06	1533440,15
	48	405267,09	1533404,81
	49	405271,96	1533392,55
	50	405279,68	1533373,13
	51	405288,49	1533350,92
	52	405291,80	1533342,59
	53	405303,02	1533335,89
	54	405306,26	1533333,96
	55	405311,01	1533331,12
	56	405316,70	1533327,72
	57	405324,82	1533322,88
	58	405348,71	1533308,62
	59	405386,61	1533286,00
	60	405409,50	1533272,33
	61	405418,56	1533266,93
	62	405451,24	1533247,42
	63	405471,08	1533235,57
	64	405524,87	1533203,46
	65	405540,70	1533149,83
	66	405546,09	1533131,57
	67	405548,50	1533123,40
	68	405550,06	1533118,13
	69	405554,85	1533101,90
	70	405558,45	1533089,68
	71	405559,79	1533085,16
	72	405566,38	1533062,82
	73	405569,71	1533051,54
	74	405569,83	1533051,13
	75	405586,13	1533029,11
	76	405595,25	1533016,79
	77	405602,77	1533006,62
	78	405605,12	1533003,45
	79	405611,77	1532994,46
	80	405616,82	1532987,64
	81	405620,68	1532982,42
	82	405639,48	1532957,02
	83	405641,00	1532954,96

	84	405642,34	1532953,15
	85	405644,73	1532949,92
	86	405660,53	1532928,57
	87	405663,48	1532924,58
	88	405674,57	1532909,60
	89	405685,32	1532895,07
	90	405692,91	1532884,82
	91	405700,36	1532874,75
	92	405711,37	1532859,87
	93	405716,71	1532852,66
	94	405722,36	1532845,02
	95	405733,31	1532830,22
	96	405744,08	1532815,68
	97	405754,31	1532801,85
	98	405765,37	1532786,90
	99	405776,28	1532772,15
	100	405786,54	1532779,59
	101	405791,18	1532782,96
	102	405804,33	1532792,51
	1	405809,23	1532796,06

В связи с тем, что настоящим проектом межевания изменяются границы проектирования (граница действия проекта межевания), в связи с изменением трассировки линейного объекта согласно уточненным данным по инженерно-геологическим исследованиям участка проектирования линейного объекта - автодороги по ул. Волоскова, координаты действия проекта межевания приведены в Таблице № 6.

Таблица № 6:

№ п/п	X	Y
1	406447.59	1533231.46
2	406396.96	1533377.08
3	406423.22	1533396.79
4	406411.14	1533437.79
5	406395.20	1533432.91
6	406385.98	1533456.08
7	406350.57	1533536.78
8	406348.53	1533541.46
9	406336.31	1533569.37
10	406330.40	1533572.14
11	406323.33	1533580.52
12	406319.52	1533575.26
13	406229.75	1533455.43
14	406200.40	1533476.26
15	406202.49	1533497.91
16	406179.95	1533513.96
17	406169.21	1533500.15
18	406109.90	1533542.34
19	406107.85	1533540.04
20	406105.02	1533542.16
21	406107.12	1533544.44
22	406103.98	1533548.35
23	406106.01	1533554.59
24	406098.29	1533558.92
25	406104.35	1533568.57
26	406048.64	1533604.55
27	406030.41	1533575.39
28	405996.93	1533599.68
29	406001.88	1533608.60
30	405830.54	1533733.45
31	405841.04	1533749.02
32	405826.39	1533759.49
33	405779.09	1533785.84
34	405776.50	1533785.72
35	405762.69	1533792.10

36	405760.56	1533790.09
37	405712.77	1533807.56
38	405709.71	1533800.59
39	405658.37	1533817.23
40	405649.43	1533800.31
41	405618.40	1533816.55
42	405634.50	1533844.62
43	405650.28	1533895.00
44	405653.83	1533943.39
45	405566.10	1533999.60
46	405508.48	1534034.20
47	405501.75	1534023.49
48	405439.00	1534062.80
49	405223.36	1533718.54
50	405172.67	1533687.90
51	405229.59	1533569.83
52	405322.00	1533339.24
53	405307.86	1533334.49
54	405319.26	1533316.36
55	405309.39	1533293.21
56	405297.99	1533266.48
57	405291.11	1533252.91
58	405283.66	1533238.24
59	405284.69	1533233.56
60	405292.14	1533228.79
61	405297.30	1533230.52
62	405299.08	1533225.97
63	405315.07	1533234.19
64	405324.73	1533241.48
65	405324.70	1533244.71
66	405349.14	1533271.39
67	405382.07	1533284.23
68	405391.34	1533287.84
69	405400.58	1533291.08
70	405412.13	1533266.81
71	405421.42	1533264.97
72	405432.54	1533270.63
73	405447.96	1533261.50
74	405451.00	1533248.43
75	405455.88	1533226.55
76	405460.13	1533228.63
77	405747.03	1532839.27
78	405799.73	1532769.52
79	406203.79	1533069.79
80	406387.24	1533207.70
81	406395.78	1533212.93
1	406447.59	1533231.46

ПРИЛОЖЕНИЕ

АДМИНИСТРАЦИЯ ГОРОДСКОГО ОКРУГА
Верхняя Пышма
ПОСТАНОВЛЕНИЕ

от 09.10.2020 № 815

г. Верхняя Пышма

О внесении изменений в «Проект планировки территории в границах улиц Петрова – Октябрьская – Клары Цеткин города Верхняя Пышма» и внесении изменений в «Проект межевания территории в границах улиц Петрова – Октябрьская – Клары Цеткин города Верхняя Пышма»

Руководствуясь статьей 43 Градостроительного кодекса Российской Федерации, частью 4 пункта 1 статьи 39.27, пунктом 2.1. статьи 39.27 Земельного кодекса Российской Федерации, пунктом 19 части 7 статьи 25 Устава городского округа Верхняя Пышма, в целях обеспечения устойчивого развития территорий, выделения элементов планировочной структуры (кварталов, микрорайонов, иных элементов), установления границ земельных участков, на которых расположены объекты капитального строительства, границ земельных участков, предназначенных для строительства и размещения линейных объектов, администрация городского округа Верхняя Пышма

ПОСТАНОВЛЯЕТ:

1. Принять решение о внесении изменений в «Проект планировки территории в границах улиц Петрова – Октябрьская – Клары Цеткин города Верхняя Пышма» и внесении изменений в «Проект межевания территории в границах улиц Петрова – Октябрьская – Клары Цеткин города Верхняя Пышма», для определения местоположения границ образуемых и изменяемых земельных участков, установления, изменения, отмены красных линий для застроенных территорий, в границах которых не планируется размещение новых объектов капитального строительства, для установления, изменения, отмены красных линий в связи с образованием и (или) изменением земельных участков, расположенных в границах территории, применительно к которой не предусматривается осуществление деятельности по комплексному и устойчивому развитию территории, при условии, что такие установление, изменение, отмена влекут за собой исключительно изменение границ территории общего пользования, а также в целях установления и (или) уточнения границ земельных участков объектов местного значения (далее – проект).

2. Утвердить Задание на подготовку проекта внесения изменений в документацию по планировке территории, указанной в пункте 1 настоящего постановления (прилагается).

3. Утвердить срок подготовки проекта внесения изменений в документацию по планировке территории: 1 декабря 2020 года.

4. Финансирование работ по разработке документации по планировке территории, указанной в пункте 1 настоящего постановления, осуществить за счет средств бюджета городского округа Верхняя Пышма.

5. Опубликовать настоящее постановление в газете «Красное Знамя», на официальном интернет-портале правовой информации городского округа Верхняя Пышма (www.верхняяпышма-право.рф), на официальном сайте городского округа Верхняя Пышма (www.movp.ru).

Глава городского округа И.В. Соломин

УТВЕРЖДЕНО
постановлением администрации
городского округа Верхняя Пышма
от 09.10.2020 № 815

ЗАДАНИЕ

на подготовку проекта внесения изменений в «Проект планировки территории в границах улиц Петрова - Октябрьская - Клары Цеткин города Верхняя Пышма» и внесения изменений в «Проект межевания территории в границах улиц Петрова - Октябрьская - Клары Цеткин города Верхняя Пышма»

г. Верхняя Пышма
2020 г.

ЗАДАНИЕ

на подготовку проекта внесения изменений в «Проект планировки территории в границах улиц Петрова – Октябрьская – Клары Цеткин города Верхняя Пышма» и внесения изменений в «Проект межевания территории в границах улиц Петрова – Октябрьская – Клары Цеткин города Верхняя Пышма»

№ п/п	Перечень основных требований	Содержание требований
1	2	3
I.	**ОБЩИЕ ДАННЫЕ**	
1	Основание для разработки документации	Постановление администрации городского округа Верхняя Пышма от ___.10.2020 № _____.
2	Инициатор подготовки документации по планировке территории	Администрация городского округа Верхняя Пышма.
3	Исполнитель работ	Муниципальное бюджетное учреждение «Центр пространственного развития городского округа Верхняя Пышма»
4	Источник финансирования работ по подготовке документации по планировке территории	Бюджет городского округа Верхняя Пышма.
5	Вид разрабатываемой документации по планировке территории	Внесение изменений в проект планировки территории и проект межевания территории для определения местоположения границ образуемых и изменяемых земельных участков, установления, изменения, отмены красных линий для застроенных территорий, в границах которых не планируется размещение новых объектов капитального строительства, для установления, изменения, отмены красных линий в связи с образованием и (или) изменением земельных участков, расположенных в границах территории, применительно к которой не предусматривается осуществление деятельности по комплексному и устойчивому развитию территории, при условии, что такие установление, изменение, отмена влекут за собой исключительно изменение границ территории общего пользования, а также в целях установления и (или) уточнения границ земельных участков объектов местного значения (далее – проекта).

6	Сроки разработки документации по планировке территории	1 декабря 2020 г.
7	Вид и наименование планируемого к размещению объекта капитального строительства, его основные технические характеристики	– Автодорога по ул. Волоскова от ул. Орджоникидзе до ул. Красных Партизан (уточнение координационной оси улицы, координат красных линий). – Многоквартирный жилой дом для детей оставшихся без попечения родителей. – Застройка территории по адресу ул. Петрова, 41. – Объекты местного значения (резервуары).
8	Цель подготовки документации	Подготовка проектов планировки территории осуществляется для выделения элементов планировочной структуры, установления границ территорий общего пользования, границ зон планируемого размещения объектов капитального строительства, определения характеристик и очередности планируемого развития территории.
9	Нормативные документы и требования нормативного и регулятивного характера, включая назначение территории и требования к ее развитию, установленные документами территориального планирования и правовыми актами	Внесение изменений в документацию по планировке территории в части внесения изменений в проект межевания территории выполнить в соответствии с требованиями законодательства Российской Федерации, включая: -Градостроительный кодекс Российской Федерации; - Земельный кодекс Российской Федерации; - Приказ Минстроя России от 25.04.2017 № 742/пр «О Порядке установления и отображения красных линий, обозначающих границы территорий, занятых линейными объектами и (или) предназначенных для размещения линейных объектов» (Зарегистрировано в Минюсте России 26.05.2017 № 46858); - Постановление Правительства РФ от 12 мая 2017 года № 564 об утверждении Положения о составе и содержании проектов планировки территории, предусматривающих размещение одного или нескольких линейных объектов; - Положение о порядке подготовки и утверждения документации по планировке

		территории городского округа Верхняя Пышма, утвержденном от 28.08.2020 № 679. - иные действующие государственные регламенты, нормы, правила, стандарты, а также исходные данные, технические условия и требования, выданные органами государственного надзора и заинтересованными организациями. При разработке внесения изменений в документацию по планировке территории учесть: - Нормативы градостроительного проектирования городского округа Верхняя Пышма, утвержденные Решением Думы городского округа Верхняя Пышма от 25.02.2016 № 40/5; - СП 396.1325800.2018 «Улицы и дороги населенных пунктов»; - СП 42.13330.2016. Свод правил. Градостроительство. Планировка и застройка городских и сельских поселений. Актуализированная редакция СНиП 2.07.01-89* (утв. Приказом Минстроя России от 30.12.2016 № 1034/пр); - СНиП 11-04-2003 «Инструкция о порядке разработки, согласования, экспертизе и утверждении градостроительной документации», в части не противоречащей Градостроительному кодексу РФ; - РДС 30-201-98 «Инструкция о порядке проектирования и установления красных линий в городах и других поселениях Российской Федерации»; - СП 51.13330.2016 «Защита от шума. Актуализированная редакция СНиП 23-03-2003»; - СП 34.13330.2012 «Свод правил. Автомобильные дороги»; - Генеральный план городского округа Верхняя Пышма, утвержденный Решением Думы городского округа Верхняя Пышма от 26.02.2010 №16/1 (в действующей редакции); - Положение о порядке организации и проведения общественных обсуждений и публичных слушаний в городском округе Верхняя Пышма, утвержденное Решением

		Думы городского округа Верхняя Пышма от 28 мая 2020 года № 22/12; - Приказ Минэкономразвития России от 25 июля 2014 года № 456-ДСП.
II. СОСТАВ И СОДЕРЖАНИЕ РАБОТ		
10	Требования к выполнению инженерных изысканий	Не требуется
11	Состав исходных данных для разработки документации по планировке территории	Документацию по планировке территории выполнить в системе координат МСК-66 с использованием материалов инженерных изысканий, выполненных в составе работ по проектированию объекта. Исходные данные: 1) Генеральный план городского округа Верхняя Пышма применительно к территории города Верхняя Пышма, утвержденный Решением Думы городского округа Верхняя Пышма от 28.06.2018 № 75/3 2) материалы инженерных изысканий, имеющиеся в наличии; 3) проект «Внесение изменений в проект межевания территории в границах улиц Петрова - Октябрьская - Клары Цеткин города Верхняя Пышма», утвержденный постановлением администрации городского округа Верхняя Пышма от 15.07.2020 № 566; 4) Сведения государственного кадастра недвижимости об объектах недвижимости, находящейся на территории проектирования. 5) Ранее утвержденная документация по планировке территории, в том числе на граничащие территории и на линейные объекты. Сбор исходных данных для разработки внесения изменений в проект планировки территории и проект межевания территории осуществляется Исполнителем работ самостоятельно, в том числе в объеме на усмотрение Исполнителя, с учетом необходимости для сбора наиболее полных сведений для выполнения качественных работ по проектированию, включая необходимые технические условия.
12	Требования к выполнению проекта планировки и межевания территории	Внести необходимые изменений в действующую документацию по планировке территории в части уточнения территории общего пользования с учетом уточнения

		границы и перечня земельных участков и объектов недвижимости, подлежащих изъятию для государственных и муниципальных нужд при формировании территории общего пользования улицы, в том числе для строительства линейного объекта с размещением всех необходимых инженерных сетей и коммуникаций: Состав чертежей и наименование чертежей действующей документации по планировке территории линейного объекта изменению не подлежит.
III. ПОРЯДОК ПОДГОТОВКИ И ВЫПОЛНЕНИЯ МАТЕРИАЛОВ ПРОЕКТА		
13	Этапы разработки документации по планировке территории	Документацию разработать в I этап: - сбор и систематизация исходных данных: - разработка внесения изменений в документацию по проекту планировки территории: утверждаемая часть и обосновывающая часть; - разработка внесения изменений в проект межевания территории; - передача документации по планировке территории линейного объекта на согласование и последующее утверждение. Корректировка материалов по замечаниям согласующих организаций в максимально короткие сроки для последующего согласования.
14	Согласование документации по планировке территории	Проект планировки территории и проект межевания территории согласовывается с Управлением архитектуры и градостроительства администрации городского округа Верхняя Пышма. Исполнитель принимает участие в проведении публичных слушаний по документации по планировке территории в соответствие с Положением о порядке подготовки и утверждения документации по планировке территории городского округа Верхняя Пышма, утвержденном от 28.08.2020 № 679.
15	Основные требования к содержанию, количеству и форме предоставляемых материалов по этапам разработки документации по	Подготовленная документация по планировке территории, подаваемая вместе с заявлением о принятии решения об утверждении документации, включая документы и материалы предоставляются на электронном и

	планировке территории, последовательность и сроки выполнения работ	бумажном носителе. На бумажном носителе материалы предоставляются в сброшюрованном и пронумерованном виде альбома формата А4 в количестве 2 экземпляров, в том числе графические цветные схемы в масштабах, выполненных согласно Заданию на подготовку документации по планировке территории и текстовые материалы на листах формата А4, по структуре и составу данных, содержащихся в электронной версии графических материалов. Электронные версии текстовых и графических материалов предоставляются на электронных носителях или USB Flash память в количестве 2 экземпляров в следующем виде: 1) отдельная папка с растровой моделью представляется в форматах TIFF, JPG, PDF, в том числе текстовая часть. 2) отдельная папка с файлами векторной модели подготовленной документации по планировке территории с географической информацией представляется в форматах XML, GML, MID/MIF, TAB, SHP, IDF, QGS, SXF вместе с файлами описания RSC, в соответствии с требованиями ст. 56 Градостроительного кодекса РФ с целью ведения государственной информационной системы обеспечения градостроительной деятельности и муниципальной геоинформационной системы ГрадИНФО городского округа Верхняя Пышма, в обязательном порядке. Текстовая часть подготовленной документации предоставляется в форматах PDF, DOC, DOCX, TXT, RTF, XLS, XLSX, ODF, XML. Информация об описании местоположения границ территории, в отношении которой разработан проект межевания, красных линий, а также описания местоположения границ земельных участков, подлежащих образованию в соответствии с проектом межевания территории предоставляется в электронном формате, обеспечивающим внесение сведений в ЕГРН (MID/MIF, XML) в 1 экземпляре на электронном носителе CD или DVD диске. Формат и оформление подготовленной

		документации по планировке территории, подаваемые вместе с заявлением должны соответствовать следующим требованиям: – сохранение всех признаков подлинности, а именно: графической подписи лица, печати, углового штампа бланка (если имеются), в форматах PDF, DOC, DOCX (для документов с текстовым содержанием) и PDF, JPEG (для документов с графическим содержанием); – формирование подготовленной документации в виде отдельных файлов, а также вариант сформированных документов несколькими объединенными файлами по разделам подготовленной документации по планировке территории; – электронный вид документации по планировке территории, в том числе в редактируемом векторном формате, должен полностью соответствовать бумажному носителю, инициатор гарантировано обеспечивает соответствие содержания электронной копии содержанию подлинника документа. Ответственность за достоверность направляемых для размещения в государственной информационной системе обеспечения градостроительной деятельности сведений, документов, материалов несут лица, направившие такие сведения, документы, материалы.
16	Публичные слушания или общественные обсуждения	Общественные слушания или публичные слушания по проектам планировки территории, проектам межевания территории и проектам, в том числе предусматривающим внесение изменений в один из указанных утвержденных документов, проводятся в соответствии с Положением о порядке организации и проведения общественных обсуждений, публичных слушаний в городском округе Верхняя Пышма, утвержденным Решением Думы городского округа Верхняя Пышма от 28.05.2020 года № 22/12.
17	Особые условия	Не требуется
III. СХЕМА ГРАНИЦ ДЕЙСТВИЯ ДОКУМЕНТАЦИИ ПО ПЛАНИРОВКЕ ТЕРРИТОРИИ (границ проектирования)		

18		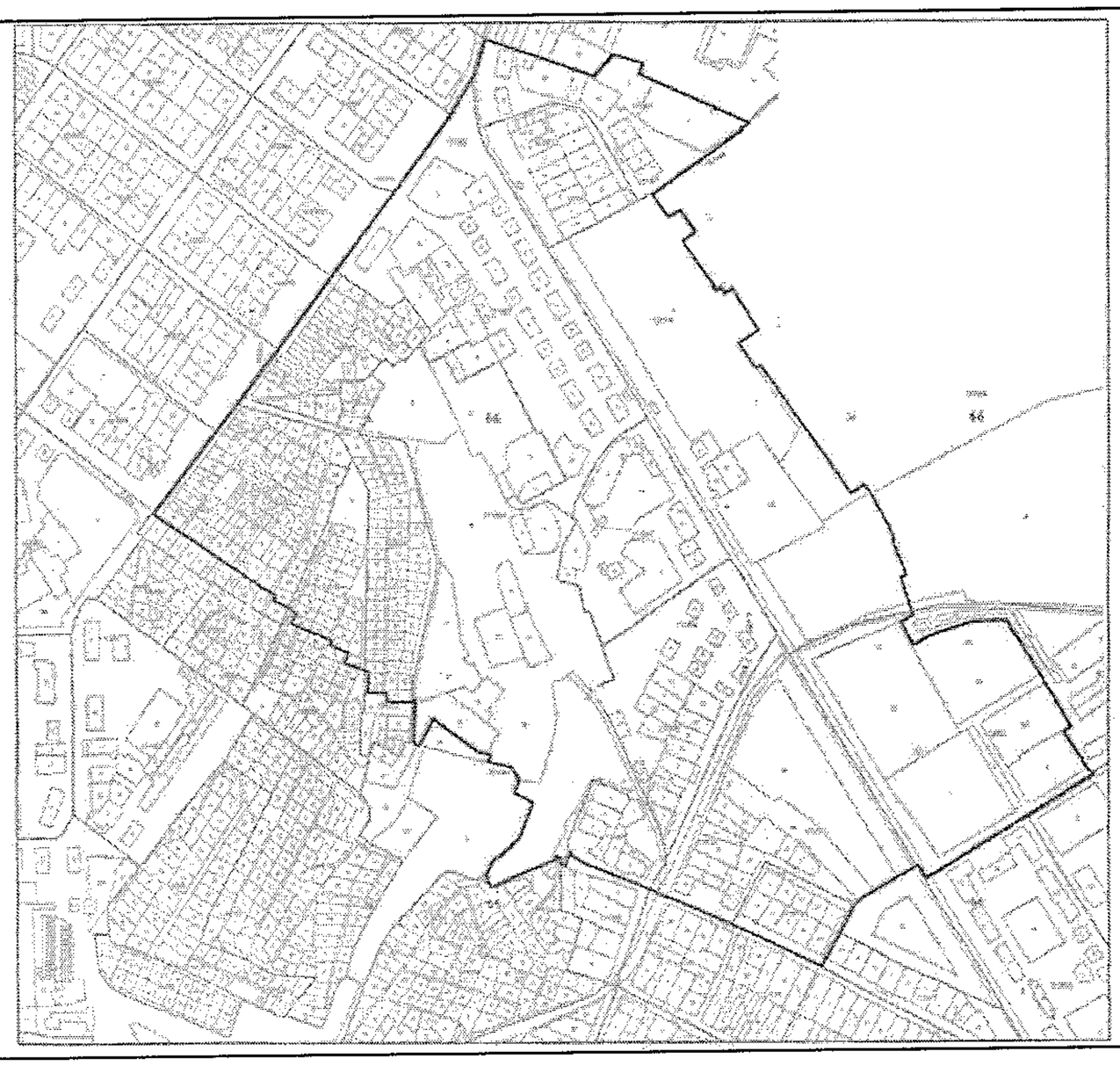

Приложение № 1

ЗАДАНИЕ
на подготовку документации по планировке территории:
«Внесение изменений в проект межевания территории в границах улиц Петрова – Октябрьская – Клары Цеткин города Верхняя Пышма»

№ п/п	Перечень и наименование основных позиций	Содержание основных позиций
1	2	3
I.	**ОБЩИЕ ТРЕБОВАНИЯ**	
1.	Основание для разработки документации	Поручение администрации городского округа Верхняя Пышма от «22» сентября 2020 г. № 2676 «О подготовке внесения изменений в проект «Внесение изменений в проект межевания территории в границах улиц Петрова – Октябрьская - Клары Цеткин города Верхняя Пышма»
2.	Инициатор подготовки документации по планировке территории	Администрация городского округа Верхняя Пышма
3.	Исполнитель работ	Муниципальное бюджетное учреждение «Центр пространственного развития городского округа Верхняя Пышма»
4.	Источник финансирования работ по подготовке документации по планировке территории	Муниципальное задание
5.	Вид разрабатываемой документации по планировке территории	Внесение изменений в проект межевания территории, без изменения красных линий
6.	Сроки разработки документации по планировке территории	2020 год
7.	Вид и наименование планируемого к размещению объекта капитального строительства, его основные характеристики	Существующие объекты инженерной инфраструктуры: • Насосная станция № 292, ул. Петрова, 35/КЭЧ, инв. № 901258; • Емкость воды/КЭЧ, инв. № 901293; • Емкость воды/КЭЧ, инв. № 901294.
8.	Цель подготовки документации	Образование земельного участка под объектами инженерной инфраструктуры
9.	Нормативные документы и требования нормативного и регулятивного характера, включая назначение территории и требования к ее развитию, установленные документами территориального планирования и правовыми актами	• Градостроительный кодекс Российской Федерации (в действующей редакции); • Земельный кодекс Российской Федерации (в действующей редакции); • Генеральный план городского округа Верхняя Пышма, применительно к территории города Верхняя Пышма, утвержденный решением Думы городского округа Верхняя Пышма (в действующей редакции); • Правила землепользования и застройки на территории городского округа Верхняя Пышма, применительно к территории города Верхняя Пышма, утвержденные решением Думы городского

Исп.Труфанова А.П.
8(34368)77-602

		округа Верхняя Пышма от 31.10.2019 № 15/4; • Нормативы градостроительного проектирования городского округа Верхняя Пышма (в ред. Решения Думы городского округа Верхняя Пышма от 21.12.2017 года № 67/9); • СП 42.13330.2016 Градостроительство. Планировка и застройка городских и сельских поселений. Актуализированная редакция СНиП 2.07.01-89*(с Изм. № 1,2); • СанПиН 2.2.1/2.1.1.1200-03 Санитарно-защитные зоны и санитарная классификация предприятий, сооружений и иных объектов; • СанПиН 2.1.4.1110-02 Зоны санитарной охраны источников водоснабжения и водопроводов питьевого назначения.
II.	**СОСТАВ И СОДЕРЖАНИЕ РАБОТ**	
10.	Требования к выполнению инженерных изысканий	Требуется проведение инженерно-геодезических изысканий в объеме, необходимом для выполнения работ по подготовке проекта межевания территории
11.	Состав исходных данных для разработки документации по планировке территории	1) Выписки из ЕГРН, КПТ; 2) Материалы ранее утвержденных документов территориального планирования. Состав исходных данных может быть расширен при выполнении работ по подготовке проекта межевания территории.
12.	Требования к выполнению проекта планировки и межевания территории	Состав и требования к проекту межевания определен действующим законодательством Российской Федерации – статьей 43 Градостроительного кодекса РФ.
III.	**ПОРЯДОК ПОДГОТОВКИ И ВЫПОЛНЕНИЯ МАТЕРИАЛОВ ПРОЕКТА**	
13.	Этапы разработки документации по планировке территории	Документацию разработать в II этапа. I этап: Разработка документации по внесению изменений в проект межевания территории; II этап: Согласование выполненных работ Исполнителем. Корректировка материалов по замечаниям согласующих организаций для повторного согласования и утверждения.
14.	Согласование документации по планировке территории	Проект внесения изменений в проект межевания территории согласуется с: • МУП «Водоканал» ГО Верхняя Пышма; • Управлением архитектуры и градостроительства администрации ГО Верхняя Пышма.
15.	Основные требования к содержанию, количеству и форме предоставляемых материалов по этапам разработки документации по планировке территории, последовательность и сроки выполнения работ	Выполненная документация предоставляется на бумажном и электронном носителях. На бумажном носителе: материалы предоставляются в сброшюрованном виде (форматом А4) – в 2 – х экз.; Электронные версии текстовых и графических материалов предоставляются на электронных носителях - в 2-х экз. в следующем виде: 1) отдельная папка с растровой моделью в форматах: TIFF, JPG, PDF, в том числе текстовая часть; 2) отдельная папка с файлами векторной модели подготовленной документации по планировке территории в форматах XML, GML, MID/MIF, TAB.
16.	Публичные слушания или общественные обсуждения	Не требуются
17.	Особые условия	---------//----------

Исп.Труфанова А.П.
8(34368)77-602

IV. СХЕМА ГРАНИЦ ДЕЙСТВИЯ ДОКУМЕНТАЦИИ ПО ПЛАНИРОВКЕ ТЕРРИТОРИИ (границ проектирования)	
18.	

СОГЛАСОВАНО:

Первый заместитель главы
администрации городского округа
Верхняя Пышма по инвестиционной
политике и развитию территории _____/ В.Н. Николишин /

Начальник Управления архитектуры
и градостроительства администрации
городского округа Верхняя Пышма _____/ С.Н. Кучмаева /

Директор МУП «Водоканал» _____/С.А. Барменков/

Исп.Труфанова А.П.
8(34368)77-602

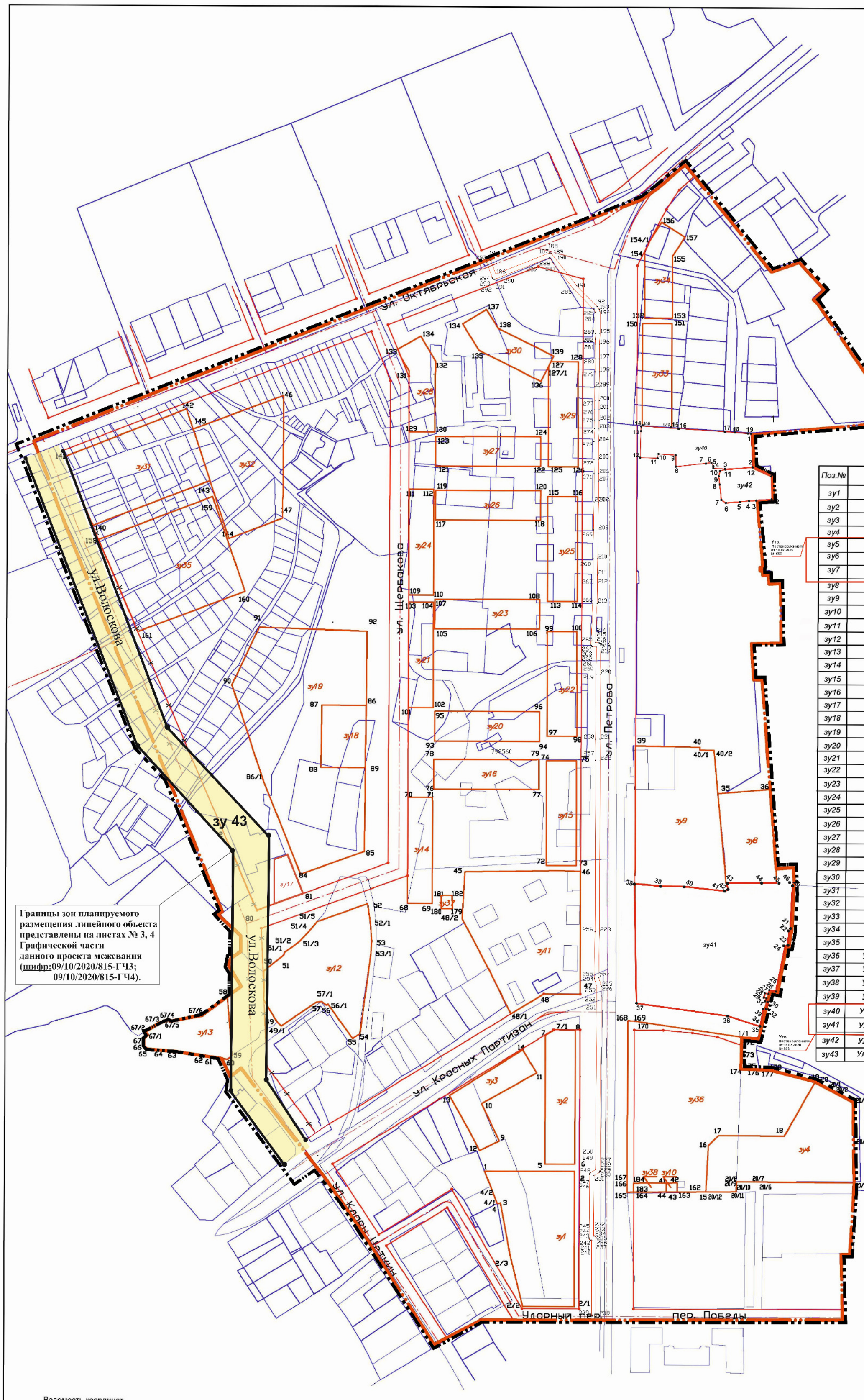

Границы зон планируемого размещения линейного объекта представлены на листах № 3, 4 Графической части данного проекта межевания (шифр:09/10/2020/815-ГЧ3; 09/10/2020/815-ГЧ4).

УСЛОВНЫЕ ОБОЗНАЧЕНИЯ:

- *Граница проектирования (граница действия проекта межевания);*
- *Граница по договору о развитии территории;*
- *Устанавливаемые красные линии;*
- *Действующие красные линии;*
- *Границы земельных участков по сведениям ЕГРН;*
- *Границы формируемых земельных участков.*
- *Границы линейного объекта: ул.Волоскова.*

Экспликация земельных участков

Поз.№	Адрес	Разрешенное использование	S (м2) ЗУ
зу1	Ул. Петрова	Многоэтажная жилая застройка (высотная застройка)	11720
зу2	Ул. Петрова	Многоэтажная жилая застройка (высотная застройка)	5030
зу3	Ул. Красных Партизан	Многоэтажная жилая застройка (высотная застройка)	3908
зу4	Ул. Красных Партизан	Образование и просвещение	12151
зу5	Ул. Красных Партизан	Многоэтажная жилая застройка (высотная застройка)	2671
зу6	Ул. Красных Партизан	Многоэтажная жилая застройка (высотная застройка)	2671
зу7	Ул. Петрова	Магазины	5936
зу8	Ул. Петрова	Обслуживание автотранспорта	5931
зу9	Ул. Петрова	Деловое управление	15000
зу10	Ул. Петрова	Коммунальное обслуживание	125
зу11	Ул. Петрова	Многоэтажная жилая застройка (высотная застройка)	16982
зу12	Ул. Новая 1	Образование и просвещение	11325
зу13	Ул. Новая 1	Обслуживание автотранспорта	4085
зу14	Ул. Новая 2	Многоэтажная жилая застройка (высотная застройка)	3330
зу15	Ул. Петрова	Многоэтажная жилая застройка (высотная застройка)	3956
зу16	Ул. Петрова	Многоэтажная жилая застройка (высотная застройка)	3956
зу17	Ул. Новая 1	Обслуживание автотранспорта	
зу18	Ул. Новая 2	Спорт	3498
зу19	Ул. Новая 2	Образование и просвещение	28330
зу20	Ул. Петрова	Многоэтажная жилая застройка (высотная застройка)	3956
зу21	Ул. Новая 2	Многоэтажная жилая застройка (высотная застройка)	3330
зу22	Ул. Петрова	Многоэтажная жилая застройка (высотная застройка)	3956
зу23	Ул. Петрова	Многоэтажная жилая застройка (высотная застройка)	3956
зу24	Ул. Новая 2	Многоэтажная жилая застройка (высотная застройка)	3330
зу25	Ул. Петрова	Многоэтажная жилая застройка (высотная застройка)	3956
зу26	Ул. Новая 2	Многоэтажная жилая застройка (высотная застройка)	3956
зу27	Ул. Петрова	Многоэтажная жилая застройка (высотная застройка)	3956
зу28	Ул. Новая 2	Многоэтажная жилая застройка (высотная застройка)	3119
зу29	Ул. Петрова	Многоэтажная жилая застройка (высотная застройка)	3949
зу30	Ул. Петрова	Многоэтажная жилая застройка (высотная застройка)	3302
зу31	Ул. Октябрьская	Деловое управление	12105
зу32	Ул. Октябрьская	Образование и просвещение	11205
зу33	Ул. Петрова	Многоэтажная жилая застройка (высотная застройка)	3956
зу34	Ул. Петрова	Многоэтажная жилая застройка (высотная застройка)	3260
зу35	Ул.Новая 1	Гидротехнические сооружения	14991
зу36	Ул. Красных Партизан	Образование и просвещение	26042
зу37	Ул. Петрова	Коммунальное обслуживание	313
зу38	Ул. Петрова	Коммунальное обслуживание	365
зу39	Ул. Петрова	Коммунальное обслуживание	6564
зу40	**Ул.Петрова**	**Многоэтажная жилая застройка**	**5006**
зу41	**Ул.Петрова**	**Предоставление коммунальных услуг**	**24338**
зу42	**Ул.Петрова**	**Коммунальное обслуживание**	**2152**
зу43	**Ул.Волоскова**	**Территория общего пользования**	**35274**

ПРИМЕЧАНИЕ:

1) Координаты формируемых земельных участков **зу42 и зу43** приведены в Таблицах № 3,№ 5 Текстовой части проекта межевания .

2) Система координат **МСК-66, 1- зона.**

185	406243,52	1533099,45	215	405940,31	1533429,91	245	405363,52	1533773,25	275	406151,37	1533294,06
186	406232,84	1533112,67	216	405940,58	1533430,69	246	405424,99	1533735,91	276	406161,77	1533287,67
187	406284,63	1533151,33	217	405940,55	1533431,69	247	405425,54	1533735,66	277	406170,18	1533282,56
188	406285,39	1533152,24	218	405940,13	1533432,59	248	405426,53	1533735,56	278	406183,45	1533274,61
189	406285,64	1533153,21	219	405939,39	1533433,26	249	405427,49	1533735,85	279	406197,99	1533265,83
190	406285,49	1533154,20	220	405910,95	1533450,06	250	405432,86	1533738,79	280	406210,42	1533258,09
191	406269,62	1533197,32	221	405848,43	1533488,02	251	405595,04	1533640,44	281	406224,81	1533249,29
192	406261,84	1533229,21	222	405828,29	1533500,69	252	405602,99	1533635,62	282	406229,31	1533246,80
193	406260,45	1533232,73	223	405663,49	1533601,77	253	405608,88	1533632,05	283	406235,15	1533243,57
194	406258,64	1533234,94	224	405619,16	1533628,16	254	405615,71	1533624,53	284	406255,17	1533231,21
195	406237,62	1533247,92	225	405612,34	1533635,68	255	405616,28	1533624,06	285	406257,10	1533227,62
196	406227,28	1533253,64	226	405611,79	1533636,13	256	405660,92	1533597,48	286	406264,89	1533195,70
197	406213,04	1533262,35	227	405434,22	1533743,82	257	405825,66	1533496,44	287	406278,03	1533159,99
198	406200,61	1533270,09	228	405433,67	1533744,06	258	405845,78	1533483,78	288	406280,41	1533155,52
199	406186,03	1533278,89	229	405432,68	1533744,17	259	405908,40	1533445,76	289	406280,15	1533154,22
200	406172,76	1533286,84	230	405431,72	1533743,87	260	405934,77	1533430,19	290	406227,77	1533115,13
201	406164,38	1533291,93	231	405426,35	1533740,93	261	405932,93	1533426,82	291	406227,11	1533114,38
202	406153,97	1533298,33	232	405368,26	1533776,22	262	405932,65	1533425,99	292	406226,79	1533113,44
203	406145,64	1533303,25	233	405368,39	1533776,43	263	405932,70	1533424,99	293	406226,86	1533112,44
204	406132,92	1533310,38	234	405368,72	1533777,27	264	405933,14	1533424,09	294	406227,32	1533111,55
205	406116,20	1533320,67	235	405368,70	1533778,27	265	405933,90	1533423,44	295	406239,51	1533096,46
206	406102,43	1533329,41	236	405368,30	1533779,19	266	405974,75	1533400,63			
207	406095,07	1533333,88	237	405367,57	1533779,87	267	405993,50	1533389,33			
208	406075,17	1533346,11	238	405293,10	1533825,66	268	406017,46	1533374,82			
209	406048,09	1533362,23	239	405290,48	1533821,40	269	406045,51	1533357,95			
210	406020,03	1533379,10	240	405362,82	1533776,92	270	406072,60	1533341,83			
211	406004,71	1533388,31	241	405362,68	1533776,70	271	406099,78	1533325,17			
212	405996,12	1533393,60	242	405362,38	1533775,95	272	406113,54	1533316,44			
213	405977,30	1533404,94	243	405362,35	1533774,95	273	406130,43	1533306,05			
214	405938,50	1533426,60	244	405362,78	1533773,93	274	406143,12	1533298,93			

Ведомость координат

№	координата X	координата У
1	405367.44	1533633.83
2	405420.22	1533720.11
2/1	405290.22	1533800.25
2/2	405259.92	1533750.95
2/3	405300.87	1533709.34
3	405345.93	1533668.21
4	405343.32	1533665.51
4/1	405345.25	1533663.78
4/2	405358.06	1533646.38
5	405409.565	1533687.746
6	405427.138	1533716.28
7	405533.19	1533611.674
7/1	405544.200	1533617.429
8	405555.838	1533636.942
9	405407.281	1533628.282
10	405432.467	1533590.976
11	405499.527	1533623.113
12	405388.163	1533615.376
13	405420.779	1533554.480
14	405511.567	1533597.988
15	405479.810	1533856.440
16	405525.540	1533831.390
17	405541.380	1533835.320
18	405580.050	1533898.370
19	405650.280	1533895.000
20	405651.674	1533899.543
20/1	405652.104	1533910.933
20/2	405652.384	1533918.243
20/3	405653.334	1533943.403
20/4	405614.454	1533968.683
20/5	405576.194	1533992.123

№	координата X	координата У
20/6	405521.664	1533901.443
20/7	405519.604	1533898.013
20/8	405508.003	1533878.724
20/9	405506.424	1533879.613
20/10	405505.434	1533880.163
20/11	405498.214	1533884.233
20/12	405483.294	1533860.223
21	405625.351	1533672.685
22	405643.272	1533702.118
23	405649.393	1533714.564
24	405731.498	1533607.435
25	405658.748	1533725.988
26	405703.218	1533798.241
27	405685.54	1533709.518
28	405730.069	1533781.702
29	405731.311	1533681.395
30	405775.781	1533753.648
31	405758.103	1533664.925
32	405802.632	1533737.109
33	405786.371	1533693.958
34	405817.046	1533742.509
35	405866.61	1533633.381
36	405901.283	1533680.146
37	405754.443	1533649.956
38	405779.318	1533699.156
39	405863.608	1533526.245
40	405900.547	1533588.826

№	координата X	координата У
41	405464.52	1533813.35
42	405471.18	1533823.88
43	405462.72	1533829.22
44	405455.98	1533818.55
45	405645.507	1533441.204
46	405713.017	1533552.306
47	405595.207	1533623.765
48	405573.92	1533588.673
48/1	405535.22	1533568.569
48/2	405598.356	1533465.752
49	405386.51	1533347.38
49/1	405385.34	1533353.37
50	405427.20	1533304.10
51	405454.43	1533313.53
51/1	405457.37	1533312.88
51/2	405469.99	1533318.30
51/3	405476.66	1533320.50
51/4	405496.50	1533324.50
51/5	405506.50	1533325.939
52	405553.32	1533363.44
52/1	405536.80	1533377.27
53	405519.95	1533389.50
53/1	405508.24	1533395.77
54	405424.31	1533433.32
55	405415.55	1533429.03
56	405432.07	1533384.43
56/1	405434.08	1533385.04
57	405428.93	1533372.87
57/1	405432.59	1533377.12

№	координата X	координата У
58	405381.98	1533284.22
59	405327.275	1533323.533
60	405321.095	1533321.153
61	405314.194	1533304.604
62	405309.39	1533293.21
63	405298.005	1533265.813
64	405291.23	1533252.183
65	405283.895	1533237.453
66	405284.965	1533232.783
67	405292.445	1533228.073
67/1	405297.595	1533229.843
67/2	405299.432	1533225.312
67/3	405315.36	1533233.662
67/4	405324.962	1533241.022
67/5	405324.912	1533244.252
67/6	405349.142	1533271.122
68	405577.454	1533401.176
69	405592.182	1533425.086
70	405678.932	1533338.741
71	405693.501	1533362.44
72	405695.947	1533511.881
73	405713.519	1533540.416
74	405796.689	1533449.876
75	405814.173	1533478.318
76	405702.551	1533358.641
77	405764.557	1533459.383
78	405730.993	1533341.157

№	координата X	координата У
79	405793.091	1533441.81
80	405481.211	1533261.419
81	405524.837	1533295.797
82	405532.334	1533188.572
83	405578.534	1533222.974
84	405544.795	1533279.813
85	405604.341	1533327.115
86	405742.474	1533243.998
87	405716.695	1533201.156
88	405656.716	1533237.246
89	405682.495	1533280.089
90	405685.303	1533101.609
91	405756.815	1533093.715
92	405817.033	1533199.135
93	405748.718	1533330.826
94	405810.724	1533431.569
95	405777.16	1533313.342
96	405839.258	1533413.996
97	405819.971	1533435.729
98	405837.543	1533464.263
99	405920.713	1533373.723
100	405938.197	1533402.165
101	405765.002	1533285.912
102	405779.729	1533309.822
103	405866.48	1533223.477
104	405881.048	1533247.176
105	405856.179	1533264.426

№	координата X	координата У
106	405918.185	1533365.168
107	405884.621	1533246.942
108	405946.719	1533347.596
109	405873.294	1533219.348
110	405888.022	1533243.258
111	405974.772	1533156.913
112	405989.341	1533180.612
113	405949.336	1533356.117
114	405966.909	1533384.651
115	406050.078	1533294.111
116	406067.563	1533322.553
117	405961.061	1533200.515
118	406023.067	1533301.258
119	405989.503	1533183.031
120	406051.601	1533283.685
121	406012.308	1533168.474
122	406074.313	1533269.217
123	406040.75	1533150.99
124	406102.848	1533251.644
125	406078.556	1533276.771
126	406096.128	1533305.305
127	406180.685	1533217.021
127/1	406174.75	1533217.572
128	406196.782	1533243.207
129	406029.189	1533122.831
130	406044.417	1533147.602
131	406087.313	1533087.10

№	координата X	координата У
132	406112.577	1533106.469
133	406101.634	1533063.049
134	406127.937	1533077.309
135	406148.852	1533141.036
136	406156.025	1533219.288
137	406192.581	1533124.296
138	406181.30	1533146.601
139	406187.698	1533216.385
140	405751.986	1532875.514
141	405801.803	1532808.66
142	405919.196	1532896.428
143	405864.629	1532961.314
144	405820.572	1533013.756
145	405903.816	1532914.671
146	405989.885	1532981.434
147	405871.88	1533053.123
148	406170.827	1533343.863

№	координата X	координата У
149	406188.40	1533372.397
150	406271.57	1533281.857
151	406289.054	1533310.299
152	406278.136	1533280.681
153	406294.642	1533307.481
154	406342.096	1533241.300
154/1	406354.949	1533239.796
155	406354.062	1533270.853
156	406379.943	1533240.223
157	406379.422	1533271.277
158	405742.066	1532889.653
159	405851.059	1532973.448
160	405779.503	1533060.433
161	405677.348	1532981.892
162	405472.504	1533842.853
163	405470.394	1533839.453

№	координата X	координата У
164	405437.054	1533785.793
165	405433.294	1533779.743
166	405442.894	1533773.933
167	405446.314	1533771.863
168	405598.574	1533679.623
169	405602.334	1533686.653
170	405604.254	1533691.173
171	405649.874	1533798.863
172	405645.824	1533801.133
173	405632.284	1533808.763
174	405618.904	1533816.293
175	405622.284	1533822.303
176	405623.15	1533823.834
177	405631.409	1533838.505
178	405634.774	1533844.483
179	405599.336	1533447.095
180	405591.490	1533434.352
181	405608.510	1533423.049
182	405616.353	1533436.679
183	405436.410	1533787.600
184	405445.030	1533782.520

7	-	Зам.			02.21
6	2	Нов.			02.21
Изм.	Кол.уч.	Лист	Листов	Подпись	Дата
Н.контроль	Малофеев А.П.				02.21
Проверил	Дьячкова О.Р				02.21
Разработал	Труфанова А.П.				02.21
Разработал	Старостина Р.П.				02.21

09/10/2020/815 - ПМТ.ГЧ 1

Внесение изменений в проект межевания территории в границах улиц Петрова - Октябрьская - Клары Цеткин города Верхняя Пышма

Внесение изменений в проект межевания территории	Стадия	Лист	Листов
	ПМ	1	4

Чертеж проекта межевания территории М 1:2000

МБУ «Центр пространственного развития ГО Верхняя Пышма»

Ведомость координат красных линий

Обозначение точки	X, м	Y, м
К1	405805,75	1532800,74
К2	405606,32	1533069,07
К3	405558,64	1533229,89
К4	405496,20	1533267,16
К5	405456,43	1533290,90
К6	405323,97	1533369,97
К7	405289,46	1533456,88
К8	405776,28	1532772,15
К9	405569,83	1533051,13
К10	405524,87	1533203,46
К11	405291,80	1533342,59
К12	405252,74	1533440,95

УСЛОВНЫЕ ОБОЗНАЧЕНИЯ:

- К1 - Устанавливаемые красные линии;
- Отменяемые красные линии;
- Красные линии (утвержденные);
- Граница земельных участков по сведениям ЕГРН;
- Граница кадастровых кварталов.

Примечание:
1. Система координат МСК-66, зона 1.

-	-	Нов.	-		02.21
Изм.	Кол.уч.	Лист	Листов	Подпись	Дата
Н.контроль	Малофеев А.П.				02.21
Проверил	Дьячкова О.Р.				02.21
Разработал	Трубников А.П.				02.21
Разработал	Старостина Р.П.				02.21

09/10/2020/815-ПМТ.ГЧ2

Внесение изменений в проект межевания территории в границах улиц Петрова - Октябрьская - Клары Цеткин города Верхняя Пышма

Внесение изменений в проект межевания территории

Чертеж красных линий М 1:1000

Стадия	Лист	Листов
ПМ	2	4

МКУ "Центр пространственного развития ГО Верхняя Пышма"

Взам. инв. №

Подп. и дата

Инв. № подл.

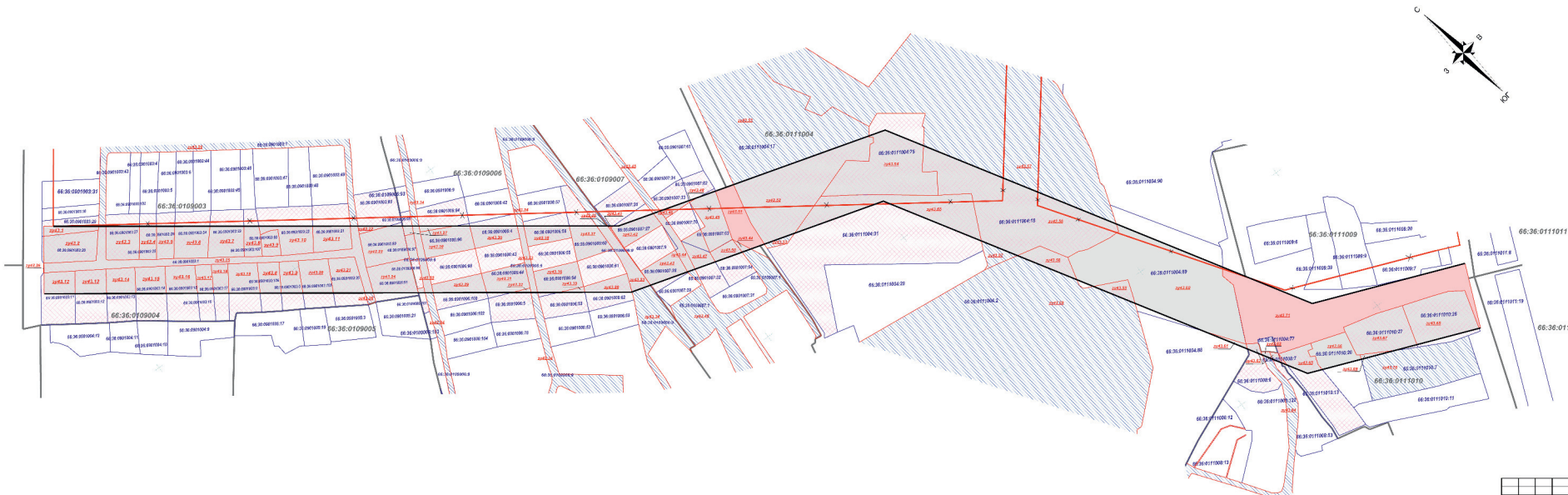

УСЛОВНЫЕ ОБОЗНАЧЕНИЯ:

- Устанавливаемые красные линии;
- Отменяемые красные линии;
- Красные линии (утвержденные);
- Граница образуемых земельных участков;
- Граница земельных участков по сведениям ЕГРН;
- Граница кадастровых кварталов;
- Земельный участок, образуемый в целях размещения линейного объекта.
- Земельные участки, образуемые из земель неразграниченной собственности
- Земельные участки, изымаемые для государственных и муниципальных нужд в целях размещения линейного объекта
- Земельные участки, образуемые при раздаче, сохраняющиеся у правообладателей

зу43.1 - Обозначение образуемых земельных участков

Примечание:
1. Система координат МСК-86, зона 1;
2. Координаты образуемых земельных участков приведены в Текстовой части ПМТ (шифр: 09/10/2020/815-ПМТ.ПЗ).

Изм.	Кол.уч.	Лист	Листов	Подпись	Дата
-	-	Нов	-		02.21

09/10/2020/815-ПМТ.ГЧ3

Внесение изменений в проект межевания территории в границах улиц Петрова - Октябрьская - Клары Цеткин города Верхняя Пышма

Внесение изменений в проект межевания территории

Стадия	Лист	Листов
ПМ	3	4

Н.контроль	Мехофеев А.П.	02.21
Проверил	Дьячкова О.Р.	02.21
Разработал	Туфанова А.П.	02.21
Разработал	Старостина Р.Р.	02.21

Чертеж проекта межевания территории (из период подготовки) М 1:1000

МБУ "Центр пространственного развития ГО Верхняя Пышма"

Взам. инв. N

Подп. и дата

Инв. N подл.

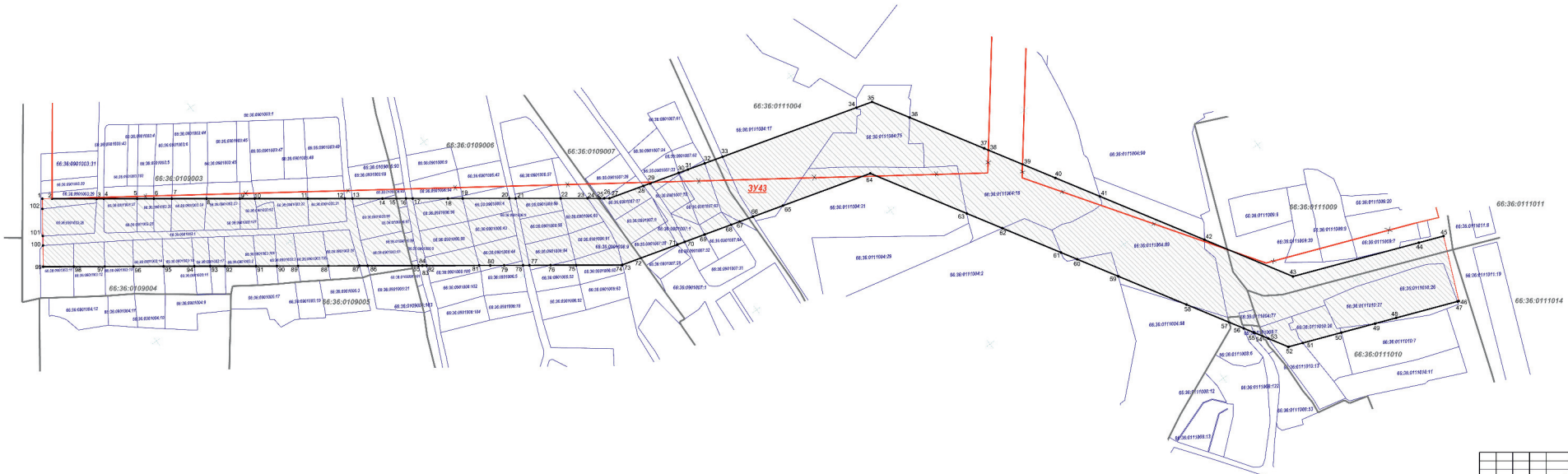

УСЛОВНЫЕ ОБОЗНАЧЕНИЯ:

- Устанавливаемые красные линии;
- Отменяемые красные линии;
- Красные линии (утвержденные);
- Граница образуемых земельных участков;
- Граница земельных участков по сведениям ЕГРН;
- Граница кадастровых кварталов;
- ЗУ43 - Земельный участок, образуемый в целях размещения линейного объекта.

Примечание:
1. Система координат МСК-66, зона 1;
2. Координаты образуемых земельных участков приведены в Текстовой части ПМТ.

-	-	Нов	-		02.21
Изм.	Кол.уч.	Лист	Листов	Подпись	Дата
Н.контроль	Малофеев А.Г.				02.21
Проверил	Дьячкова О.Р.				02.21
Разработал	Глуфанова А.П.				02.21
Разработал	Старостина Р.Г.				02.21

09/10/2020/815-ПМТ.ГЧ4

Внесение изменений в проект межевания территории в границах улиц Петрова - Октябрьская - Клары Цеткин города Верхняя Пышма

Внесение изменений в проект межевания территории

Стадия	Лист	Листов
ПМ	4	4

Чертеж проекта межевания территории (на расчетной срок) М 1:1000

МБУ "Центр пространственного развития ГО Верхняя Пышма"

Инв. № подл. | Подп. и дата | Взам. инв. №