

Муниципальное бюджетное учреждение
«Центр пространственного развития городского округа Верхняя Пышма»

**ПРОЕКТ МЕЖЕВАНИЯ ТЕРРИТОРИИ ПО УЛ. ВЫСОКОВОЛЬТНАЯ
П. САНАТОРНЫЙ ГОРОДСКОГО ОКРУГА ВЕРХНЯЯ ПЫШМА**


ПРОЕКТ МЕЖЕВАНИЯ ТЕРРИТОРИИ

Основная (Утверждаемая) часть

Том 3. Раздел 2. Проект межевания территории. Текстовая часть.

шифр: 299-1316-2024 ПМТ

Изм.4

Изм.	№ док.	Подпись	Дата
ИЗМ 3			03.2024
Изм. 4			11.2024

г.Верхняя Пышма

2024 г.

Муниципальное бюджетное учреждение
«Центр пространственного развития городского округа Верхняя Пышма»

**ПРОЕКТ МЕЖЕВАНИЯ ТЕРРИТОРИИ ПО УЛ. ВЫСОКОВОЛЬТНАЯ
П. САНАТОРНЫЙ ГОРОДСКОГО ОКРУГА ВЕРХНЯЯ ПЫШМА**

ПРОЕКТ МЕЖЕВАНИЯ ТЕРРИТОРИИ

Основная (Утверждаемая) часть

Том 3. Раздел 2. Проект межевания территории. Текстовая часть.

шифр: 299-1316-2024 ПМТ

Изм.4

Заказчик: Администрация ГО Верхняя Пышма;

Основание для разработки: Поручение № 163 от 25.01.2024 и техническому заданию на разработку внесения изменений в документацию по планировке территории


Исполнитель: МБУ «ЦПР ГО Верхняя Пышма».

Начальник отдела
кадастровых работ



О.Р.Дьячкова

Директор



Г.Ш. Садриева


г. Верхняя Пышма
2024 г.

**Проект межевания разработан авторским коллективом
в следующем составе:**

Графическая часть:

Инженер – проектировщик 1 категории

МБУ «ЦПР ГО Верхняя Пышма»



Е.В.Ковязина

Текстовая часть:

Кадастровый инженер

МБУ «ЦПР ГО Верхняя Пышма»



А.Ф.Чемакина

СОДЕРЖАНИЕ ПРОЕКТА МЕЖЕВАНИЯ ТЕРРИТОРИИ

№ п/п	Название документа	Характеристи-ка	Примечание
Текстовые материалы			
1	Текстовая часть	38 листов	Изм.1(Зам.) Изм.2(Зам.) Изм.3 Изм.4
Графические материалы утверждаемой части			
2	Чертеж межевания территории. Лист 1	М 1:2000	Изм.1 (Зам.) Изм.2 (Зам.) Изм.3 (Зам.) Изм.4 (Зам.)
Графические материалы по обоснованию			
3	Материалы по обоснованию проекта межевания территории. Графическая часть.	М 1:2000	Изм.3 (Новый) Изм.4 (Зам)

Текстовая часть

В целях обеспечения устойчивого развития территории п. Санаторный городского округа Верхняя Пышма в 2015 году подготовлены проект планировки и проект межевания территории по ул. Высоковольтная п. Санаторный. Документация по планировке территории подготовлена обществом с ограниченной ответственностью «Терпланпроект» (г. Омск) в соответствии с муниципальным контрактом и техническим заданием, Градостроительным кодексом Российской Федерации, Земельным кодексом Российской Федерации, иными федеральными законами, нормативными правовыми актами Свердловской области, Уставом городского округа Верхняя Пышма. Постановлением администрации городского округа Верхняя Пышма от 25.03.2016 № 306 утвержден проект планировки территории и проект межевания территории по ул. Высоковольтная п. Санаторный городского округа Верхняя Пышма.

В соответствии с Постановлением администрации городского округа Верхняя Пышма от 05.08.2021 № 671 «О подготовке внесения изменений в «Проект межевания территории по ул. Высоковольтная п. Санаторный городского округа Верхняя Пышма» подготовлен проект внесения изменений в «Проект межевания территории по ул. Высоковольтная п. Санаторный городского округа Верхняя Пышма», утвержденный постановлением администрации городского округа Верхняя Пышма от 23.06.2020 №494 (далее – проект).

ИЗМ 3.1

В соответствии с поручением Администрации городского округа Верхняя Пышма от 25.01.2024 № 163 «О подготовке внесения изменений в документацию по планировке территории «Проект межевания территории по ул. Высоковольтная п. Санаторный городского округа Верхняя Пышма» и в соответствии с техническим заданием вносятся изменения в проект.

Внесение изменений в проект выполняется в отношении земельных участков которые находятся по адресу: Российская Федерация, Свердловская область, городской округ Верхняя Пышма, п. Санаторный, ул. Высоковольтная, кадастровый квартал 66:36:3001002 для определения местоположения границ образуемых и изменяемых земельных участков, в соответствии с генеральным планом городского округа Верхняя Пышма и Правилами землепользования и застройки городского округа Верхняя Пышма применительно к территории населенного пункта п. Санаторный и Градостроительным кодексом Российской Федерации. Предельные размеры образуемых земельных участков соответствуют градостроительным регламентам применительно к определенной территориальной зоне. Площадь в границах проектирования 23 га.

Планируется образование трех земельных участков участок № 78 с видом разрешенного использования «Земельные участки (территории) общего пользования и участки 95,96 с видом разрешенного использования «Охрана природных территорий» (участки под городские леса).

В соответствии с действующими Правилами землепользования и застройки на территории городского округа Верхняя Пышма применительно к п. Санаторный территория находится в зоне индивидуальной жилой застройки (Ж-1) и Рекреационной зоне (Р-2)

Площадь проектирования находится в границах населенного пункта п. Санаторный. Участки исключены из земель лесного фонда на основании Приказа Федерального агентства лесного хозяйства от 29.12.2005г. № 225 «О передаче земель лесного фонда в категорию земель поселений» и Приказа Федерального агентства лесного хозяйства от 24.03.2023 № 568 «Об установлении границ Березовского лесничества в Свердловской области».

Согласно выписке из Единого государственного реестра недвижимости № КУВИ-001/2024/66745022 от 06.03.2024, земельный участок с КН 66:36:3001002:314 не имеет сведений о характерных точках границы земельного участка.

В соответствии с постановлением администрации городского округа Верхняя Пышма от 07.10.2024 № 1316 «О подготовке внесения изменений в документацию по планировке территории «Проект межевания территории по ул. Высоковольтная п. Санаторный городского округа Верхняя Пышма» и в соответствии с техническим заданием вносят изменения в проект:
 - Изменение конфигурации и площади земельных участков с условными номерами № 57, № 58, № 59, а также меняется конфигурация и вид разрешенного использования у земельного участка с условным номером № 60.

Изм. 4.1

Перечень и сведения о площади образуемых земельных участков

№№	Вид разрешенного использования земельного участка	Код	Площадь, кв.м	Категория
01	Для индивидуального жилищного строительства	2.1	1355.95	Земли населенных пунктов
02	Для индивидуального жилищного строительства		1327.54	
03	Для индивидуального жилищного строительства		1313.39	
04	Для индивидуального жилищного строительства		1349.07	
05	Для индивидуального жилищного строительства		1726.98	
06	Для индивидуального жилищного строительства		783.25	
07	Для индивидуального жилищного строительства		752.40	
08	Для ведения личного подсобного хозяйства (приусадебный земельный участок)	2.2	1000.07	
09	Для ведения личного подсобного хозяйства (приусадебный земельный участок)		1740.16	
10	Для индивидуального жилищного строительства	2.1	1509.11	
11	Для индивидуального жилищного строительства		1213.36	
12	Для индивидуального жилищного строительства		1999.88	
13	Для индивидуального жилищного строительства		1255.78	
14	Для индивидуального жилищного строительства		1061.40	
15	Для индивидуального жилищного строительства		938.04	
16	Для индивидуального жилищного строительства		1875.20	
17	Для индивидуального жилищного строительства		1940.56	
18	Для индивидуального жилищного строительства		1500.12	
19	Для индивидуального жилищного строительства		1412.04	
20	Для индивидуального жилищного строительства		1305.43	
21	Садоводство	1.5	1009.61	
22	Садоводство		907.35	
23	Садоводство		946.88	
24	Садоводство		949.99	
25	Садоводство		950.11	
26	Садоводство		950.10	
27	Садоводство		1004.58	
28	Садоводство		1366.64	
29	Садоводство		1072.14	
30	Садоводство		934.94	
31	Садоводство		934.00	
32	Садоводство	883.53		
33	Садоводство	1.5	700.44	
34	Садоводство		736.71	
35	Садоводство		881.61	
36	Садоводство	799.09		
37	Садоводство	1.5	828.09	

38	Садоводство		709.54	
39	Садоводство		803.19	
40	Садоводство		799.93	
41	Садоводство		800.09	
42	Садоводство		800.42	
43	Садоводство		799.65	
44	Садоводство		927.65	
45	Садоводство		707.87	
46	Садоводство		788.21	
47	Садоводство		824.53	
48	Садоводство		879.51	
49	Садоводство		799.94	
50	Садоводство		799.40	
51	Садоводство		799.44	
52	Садоводство		800.01	
53	Садоводство		799.33	
54	Садоводство		704.79	
55	Садоводство		781.50	
56	Для индивидуального жилищного строительства	2.1	1375.56	
57	Для индивидуального жилищного строительства		1520,0	
58	Для индивидуального жилищного строительства		2941,0	
59	Для индивидуального жилищного строительства		1077,0	
60	Благоустройство территории	12.0.2	1921,0	Изм. 4.2
63	Для индивидуального жилищного строительства		1551.96	
64	Садоводство	1.5	643.63	
65	Садоводство		763.64	
66	Садоводство		727.04	
67	Садоводство		650.86	
68	Садоводство		799.87	
69	Садоводство		799.86	
70	Садоводство		799.61	
71	Садоводство		999.34	
72	Садоводство		1016.54	
73	Для индивидуального жилищного строительства	2.1	1241.40	
74	Садоводство	1.5	727.04	
75	Для индивидуального жилищного строительства	2.1	1264.61	ИЗМ 3.2
76	Для индивидуального жилищного строительства		2541.10	
78	Земельные участки (территории) общего пользования	12.0	54714	
79	Коммунальное обслуживание	3.1	167.67	
80	Земельные участки (территории) общего пользования	12.0	1720.40	
81	Земельные участки (территории) общего пользования		517.30	
82	Земельные участки (территории) общего пользования		161.31	
83	Земельные участки (территории) общего пользования		4862.67	

Перечень образуемых земельных участков (продолжение).

Изм.1(Зам.) В соответствии с Постановлением администрации ГО Верхняя Пышма от 06.05.2020 № 379.

Условный номер ЗУ	Категория	Вид разрешенного использования земельного участка	Способ образования земельного участка	Адрес/ Местоположение	Код	Площадь, кв.м	Примечание
84	Земли населенных пунктов	Для индивидуального жилищного строительства	Перераспределение земельного участка находящегося в частной собственности и земель находящихся в государственной или муниципальной собственности	обл. Свердловская г. Верхняя Пышма, п. Санаторный, ул. Высоковольтная, 42.	2.1	1336	Координаты земельных участков (см. ведомость координат границ точек земельных участков № 84-94).
85		Для индивидуального жилищного строительства	Перераспределение земельного участка находящегося в частной собственности и земель находящихся в государственной или муниципальной собственности	обл. Свердловская г. Верхняя Пышма, п. Санаторный, ул. Высоковольтная, 40.	2.1	1312	
86		Для индивидуального	Перераспределение земельного участка находящегося в частной собственности и	обл. Свердловская г. Верхняя Пышма, п. Санаторный, ул. Высоко-	2.1	1330	

		жилищного строительства	земель находящихся в государственной или муниципальной собственности	вольтовая, 38.			
87	Земли населенных пунктов	Для индивидуального жилищного строительства	Перераспределение земельного участка находящегося в частной собственности и земель находящихся в государственной или муниципальной собственности	обл. Свердловская г. Верхняя Пышма, п. Санаторный, ул. Высоковольтная, 36.	2.1	1339	Координаты земельных участков (см. ведомость координат границ точек земельных участков № 84-94).
88		Для индивидуального жилищного строительства	Перераспределение земельного участка находящегося в частной собственности и земель находящихся в государственной или муниципальной собственности	обл. Свердловская г. Верхняя Пышма, п. Санаторный, ул. Высоковольтная, 34.	2.1	1292	
89		Для индивидуального жилищного строительства	Перераспределение земельного участка находящегося в частной собственности и земель находящихся в государственной или муниципальной собственности	обл. Свердловская г. Верхняя Пышма, п. Санаторный, ул. Высоковольтная, 32.	2.1	1288	
90		Для индивидуального жилищного строительства	Перераспределение земельного участка находящегося в частной собственности и земель находящихся в государственной или муниципальной собственности	обл. Свердловская г. Верхняя Пышма, п. Санаторный, ул. Высоковольтная, 30.	2.1	1213	
91		Для индивидуального жилищного строительства	Перераспределение земельного участка находящегося в частной собственности и земель находящихся в государственной или муниципальной собственности	обл. Свердловская г. Верхняя Пышма, п. Санаторный, ул. Высоковольтная, 28.	2.1	1121	

92	Земли населенных пунктов	Для индивидуального жилищного строительства	Перераспределение земельного участка находящегося в частной собственности и земель находящихся в государственной или муниципальной собственности	обл. Свердловская г. Верхняя Пышма, п. Санаторный, ул. Высоковольтная, 24.	2.1	1291	Координаты земельных участков (см. ведомость координат границ точек земельных участков № 84-94).
93		Для индивидуального жилищного строительства	Перераспределение земельного участка находящегося в частной собственности и земель находящихся в государственной или муниципальной собственности	обл. Свердловская г. Верхняя Пышма, п. Санаторный, ул. Высоковольтная, 22.	2.1	1386	
94		Для индивидуального жилищного строительства	Перераспределение земельного участка находящегося в частной собственности и земель находящихся в государственной или муниципальной собственности	обл. Свердловская г. Верхняя Пышма, п. Санаторный, ул. Высоковольтная, 20.	2.1	1308	

Перечень образуемых земельных участков (продолжение).

Изм.2 (Зам.) В соответствии с Постановлением администрации ГО Верхняя Пышма от 05.08.2021 № 671 «О подготовке внесения изменений в «Проект межевания территории по ул. Высоковольтная п. Санаторный городского округа Верхняя Пышма»

Условный номер ЗУ	Категория	Вид разрешенного использования земельного участка	Способ образования земельного участка	Адрес/ Местоположение	Код	Площадь, кв.м	Примечание
61	Земли населенных пунктов	Для индивидуального жилищного строительства	Образование	Российская Федерация, Свердловская область, городской округ Верхняя Пышма, п. Санаторный, ул. Лесная	2.1	1100	Координаты земельных участков (см. ведомость координат границ точек земельных участков стр. 18-19).
62		Для индивидуального жилищного строительства	Образование	Российская Федерация, Свердловская область, городской округ Верхняя Пышма, п. Санаторный, ул. Лесная	2.1	1100	Координаты земельных участков (см. ведомость координат границ точек земельных участков стр. 18-19).

Перечень образуемых земельных участков (продолжение).

Изм.3 (Изм.) В соответствии с Поручением администрации ГО Верхняя Пышма от 25.01.2024 № 163 «О подготовке внесения изменений в документацию по планировке территории «Проект межевания территории по ул. Высоковольная п. Санаторный городского округа Верхняя Пышма»

Условный номер ЗУ	Категория	Вид разрешенного использования земельного участка	Способ образования земельного участка	Адрес/ Местоположение	Код	Площадь, кв.м	Примечание
78	Земли населенных пунктов	Земельные участки (территории) общего пользования	Образование земельного участка в соответствии с действующим законодательством	РФ, обл. Свердловская г. Верхняя Пышма, п. Санаторный, ул. Высоковольная	12.0	54 714	Координаты земельных участков (см. ведомость координат границ точек земельных участков № 78)
95	Земли населенных пунктов	Охрана природных территории	Образование земельного участка в соответствии с действующим законодательством	РФ, обл. Свердловская г. Верхняя Пышма, п. Санаторный, ул. Высоковольная	9.1	11 237	Координаты земельных участков (см. ведомость координат границ точек земельных участков № 95)
96	Земли населенных пунктов	Охрана природных территории	Образование земельного участка в соответствии с действующим законодательством	РФ, обл. Свердловская г. Верхняя Пышма, п. Санаторный, ул. Высоковольная	9.1	3 634	Координаты земельных участков (см. ведомость координат границ точек земельных участков № 96)

ИЗМ 3.3

Перечень образуемых земельных участков (продолжение).

Изм.4 (Изм.) В соответствии с Поручением администрации ГО Верхняя Пышма от 07.10.2024 № 1316 «О подготовке внесения изменений в документацию по планировке территории «Проект межевания территории по ул. Высоковольтная п. Санаторный городского округа Верхняя Пышма»

Условный номер ЗУ	Категория	Вид разрешенного использования земельного участка	Способ образования земельного участка	Адрес/ Местоположение	Код	Площадь, кв.м	Примечание
57	Земли населенных пунктов	Для Индивидуального жилищного строительства	Образование земельного участка в соответствии с действующим законодательством	РФ, обл. Свердловская г. Верхняя Пышма, п. Санаторный, ул. Высоковольтная	2.1	1520	Координаты земельных участков (см. ведомость координат границ точек земельных участков № 57)
58	Земли населенных пунктов	Для Индивидуального жилищного строительства	Образование земельного участка в соответствии с действующим законодательством. Образование путем перераспределения земельного участка с КН 66:36:1801002:13 и земель находящихся в государственной или муниципальной собственности	РФ, обл. Свердловская г. Верхняя Пышма, п. Санаторный, ул. Высоковольтная	2.1	2941	Координаты земельных участков (см. ведомость координат границ точек земельных участков № 58). При образовании земельного участка смотри примечание *
59	Земли населенных пунктов	Для Индивидуального жилищного строительства	Образование земельного участка в соответствии с действующим законодательством	РФ, обл. Свердловская г. Верхняя Пышма, п. Санаторный, ул. Высоковольтная	2.1	1077	Координаты земельных участков (см. ведомость координат границ точек земельных участков № 59)
60	Земли населенных пунктов	Благоустройство территории	Образование земельного участка в соответствии с действующим законодательством	РФ, обл. Свердловская г. Верхняя Пышма, п. Санаторный, ул. Высоковольтная	12.0.2	1921	Координаты земельных участков (см. ведомость координат границ точек земельных участков № 60)

*Образование земельного участка возможно после проведения процедур, предусмотренных административным регламентом предоставления муниципальной услуги «Предоставление разрешения на отклонение от предельных параметров разрешенного строительства, реконструкции объекта капитального строительства», утвержденным постановлением администрации городского округа Верхняя Пышма от 09.12.2022 № 1518, в части предоставления разрешения на отклонение от предельных параметров - увеличения максимальной площади земельного участка индивидуального жилищного строительства до 2941 кв.м. в границах территориальной зоны Ж-1.

Изм. 4.3

Ведомость координат границ точек земельных участков

Земельный участок №01

Номер	X	Y
1	411957.5	1529786.04
2	411948.69	1529784.61
3	411951.15	1529754.39
4	411982.44	1529758.36
5	411982.63	1529753.99
6	411994.97	1529755.75
7	411991.03	1529789.47
8	411981.15	1529788.36

ИЗМ 3.3

Земельный участок №02 законодательство

Номер	X	Y
1	411957.5	1529786.04
2	411948.69	1529784.61
3	411944.54	1529815.16
4	411945.73	1529815.33
5	411979.81	1529819.53
6	411987.63	1529820.47
7	411991.03	1529789.47
8	411981.15	1529788.36

Земельный участок №03

Номер	X	Y
1	411944.54	1529815.16
2	411945.73	1529815.33
3	411979.81	1529819.53
4	411987.63	1529820.47
5	411984.37	1529850.17
6	411976.3	1529849.49
7	411961.22	1529847.73
8	411941.16	1529845.39

Земельный участок №04

Номер	X	Y
1	411955.7	1529877.45
2	411955.51	1529878.45
3	411956.5	1529878.57
4	411974.82	1529880.8
5	411980.92	1529881.54
6	411984.37	1529850.17
7	411976.3	1529849.49
8	411961.22	1529847.73
9	411941.16	1529845.39
10	411936.98	1529874.7

Земельный участок №05

Номер	X	Y
1	411926.94	1529908.48
2	411931.97	1529873.63

3	411936.98	1529874.7
4	411955.7	1529877.45
5	411955.51	1529878.45
6	411956.5	1529878.57
7	411974.82	1529880.8
8	411980.92	1529881.54
9	411978.05	1529907.69
10	411975.29	1529915.68
11	411972.28	1529915.32
12	411972.26	1529915.32
13	411958.26	1529913.03
14	411932.14	1529909.33

Земельный участок №06

Номер	X	Y
1	411983.67	1529335.03
2	411980.13	1529365.37
3	411954.6	1529362.63
4	411958.49	1529332.47
5	411968.65	1529333.04
6	411974.16	1529333.7

Земельный участок №07

Номер	X	Y
1	411980.13	1529365.37
2	411977.25	1529394.56
3	411971.8	1529393.8
4	411951.12	1529390.91
5	411954.6	1529362.63

Земельный участок №08

Номер	X	Y
1	411919.14	1529387.34
2	411951.12	1529390.91
3	411947.22	1529421.74
4	411935.3	1529420.52
5	411915.49	1529418.49

Земельный участок №09

Номер	X	Y
1	411919.14	1529387.34
2	411915.49	1529418.49
3	411904.32	1529417.34
4	411845.35	1529410.01
5	411878.68	1529382.83

Земельный участок №10

Номер	X	Y
1	411824.2	1529524.33
2	411819.22	1529557.22
3	411860.44	1529561.91

4	411865.45	1529562.31
5	411869.11	1529530.16

Земельный участок №11

Номер	X	Y
1	411860.44	1529561.91
2	411819.22	1529557.22
3	411814.84	1529586.15
4	411856.53	1529590.6

Земельный участок №12

Номер	X	Y
1	411924.98	1529597.9
2	411905.31	1529595.81
3	411856.53	1529590.6
4	411853.44	1529619.52
5	411868.51	1529620.73
6	411870.88	1529621.04
7	411904.4	1529625.5
8	411921.3	1529626.99

Земельный участок №13

Номер	X	Y
1	411919.79	1529988.22
2	411920.53	1529973.55
3	411922.23	1529957.55
4	411914.25	1529957.07
5	411901.38	1529955.57
6	411888.83	1529954.57
7	411888.02	1529965.09
8	411885.44	1529968.13
9	411874.1	1529978.92
10	411873.71	1529987.4
11	411873.98	1529987.4
12	411887.48	1529987.49
13	411900.78	1529987.89

Земельный участок №14

Номер	X	Y
1	411921.53	1530019.3
2	411922.59	1529988.33
3	411919.79	1529988.22
4	411900.78	1529987.89
5	411887.48	1529987.49
6	411886.01	1530016.5
7	411908.81	1530018.33
8	411917.83	1530019.05
9	411918.73	1530019.15

Земельный участок №15

Номер	X	Y
1	411884.19	1530051.62
2	411905.87	1530050.93
3	411908.09	1530048.61
4	411918.73	1530019.15
5	411917.83	1530019.05
6	411908.81	1530018.33
7	411886.01	1530016.5
8	411885.22	1530031.64
9	411884.36	1530048.02

Земельный участок №16

Номер	X	Y
1	411898.19	1529657.1
2	411867.44	1529654.26
3	411863.8	1529689.56
4	411860.77	1529718.88
5	411887.93	1529721.69
6	411888.52	1529714.77
7	411892.83	1529687.14
8	411893.24	1529687.18

Земельный участок №17

Номер	X	Y
1	411860.77	1529718.88
2	411853.99	1529784.43
3	411853.41	1529790.07
4	411873.52	1529785.51
5	411873.5	1529785.26
6	411872.75	1529774.76
7	411881.35	1529774.57
8	411890.85	1529776.03
9	411891.35	1529776.1
10	411889.71	1529746.16
11	411885.9	1529745.69
12	411887.93	1529721.69

Земельный участок №18

Номер	X	Y
1	411849.37	1529652.3
2	411845.78	1529687.73
3	411804.5	1529683.55
4	411804.55	1529680.39
5	411807.42	1529647.75

Земельный участок №19

Номер	X	Y
1	411842.19	1529723.17
2	411845.78	1529687.73
3	411804.5	1529683.55

4	411804.05	1529710.93
5	411806.75	1529719.57

Земельный участок №20

Номер	X	Y
1	411842.19	1529723.17
2	411806.75	1529719.57
3	411825.04	1529778.05
4	411836.89	1529775.36

Земельный участок №21

Номер	X	Y
1	411801.74	1529447.86
2	411820.18	1529450.61
3	411819.3	1529460.73
4	411814.89	1529480.9
5	411769.22	1529474.1

Земельный участок №22

Номер	X	Y
1	411769.22	1529474.1
2	411814.89	1529480.9
3	411810.94	1529498.96
4	411762.42	1529491.75
5	411764.47	1529477.93

Земельный участок №23

Номер	X	Y
1	411762.42	1529491.75
2	411810.94	1529498.96
3	411806.75	1529518.12
4	411759.54	1529511.1

Земельный участок №24

Номер	X	Y
1	411759.54	1529511.1
2	411806.75	1529518.12
3	411806.03	1529521.39
4	411803.59	1529537.86
5	411776.54	1529533.84
6	411756.6	1529530.88

Земельный участок №25

Номер	X	Y
1	411756.6	1529530.88
2	411776.54	1529533.84
3	411803.59	1529537.86
4	411800.65	1529557.65
5	411753.66	1529550.66

6	411756.35	1529532.54
---	-----------	------------

Земельный участок №26

Номер	X	Y
1	411753.66	1529550.66
2	411800.65	1529557.65
3	411797.71	1529577.43
4	411750.72	1529570.45
5	411753.28	1529553.26

Земельный участок №27

Номер	X	Y
1	411750.72	1529570.45
2	411797.71	1529577.43
3	411795.66	1529591.16
4	411746.54	1529598.56
5	411748.01	1529588.7
6	411750.63	1529571.05

Земельный участок №28

Номер	X	Y
1	411708.5	1529525.43
2	411709.41	1529523.76
3	411755.86	1529484.89
4	411764.47	1529477.93
5	411762.42	1529491.75
6	411759.54	1529511.1
7	411756.6	1529530.88
8	411756.35	1529532.54

Земельный участок №29

Номер	X	Y
1	411708.5	1529525.43
2	411756.35	1529532.54
3	411753.66	1529550.66
4	411753.28	1529553.26
5	411701.94	1529545.64
6	411703.15	1529535.29

Земельный участок №30

Номер	X	Y
1	411701.94	1529545.64
2	411753.28	1529553.26
3	411750.72	1529570.45
4	411750.63	1529571.05
5	411699.03	1529563.39

Земельный участок №31

Номер	X	Y
1	411699.03	1529563.39

2	411750.63	1529571.05
3	411748.01	1529588.7
4	411696.03	1529580.97

Земельный участок №32

Номер	X	Y
1	411696.03	1529580.97
2	411748.01	1529588.7
3	411746.54	1529598.56
4	411717.86	1529602.88
5	411692.55	1529601.34

Земельный участок №33

Номер	X	Y
1	411677.66	1529547.18
2	411682.92	1529547.55
3	411677.78	1529580.34
4	411640.78	1529577.8

Земельный участок №34

Номер	X	Y
1	411639.38	1529598.1
2	411640.78	1529577.8
3	411677.78	1529580.34
4	411674.61	1529600.52

Земельный участок №35

Номер	X	Y
1	411768.95	1529655.88
2	411788.61	1529653.27
3	411791.82	1529612.07
4	411768.24	1529615.2

Земельный участок №36

Номер	X	Y
1	411749.35	1529658.48
2	411768.95	1529655.88
3	411768.24	1529615.2
4	411767.94	1529615.24
5	411748.64	1529617.8

Земельный участок №37

Номер	X	Y
1	411729.04	1529661.18
2	411734.01	1529660.52
3	411749.35	1529658.48
4	411748.64	1529617.8
5	411728.69	1529620.45
6	411728.33	1529620.5

Земельный участок №38

Номер	X	Y
1	411728.33	1529620.5
2	411729.04	1529661.18
3	411724.78	1529661.75
4	411709.49	1529661.9
5	411712.84	1529621.39
6	411720.2	1529621.58

Земельный участок №39

Номер	X	Y
1	411692.89	1529620.3
2	411703.51	1529621.16
3	411712.84	1529621.39
4	411709.49	1529661.9
5	411689.59	1529660.26

Земельный участок №40

Номер	X	Y
1	411673	1529618.69
2	411692.89	1529620.3
3	411689.59	1529660.26
4	411669.71	1529658.62

Земельный участок №41

Номер	X	Y
1	411653.09	1529617.08
2	411673	1529618.69
3	411669.71	1529658.62
4	411649.79	1529656.97

Земельный участок №42

Номер	X	Y
1	411633.15	1529615.47
2	411653.09	1529617.08
3	411649.79	1529656.97
4	411629.86	1529655.33

Земельный участок №43

Номер	X	Y
1	411613.21	1529613.86
2	411633.15	1529615.47
3	411629.86	1529655.33
4	411609.92	1529653.68

Земельный участок №44

Номер	X	Y
1	411597.3	1529612.57
2	411613.21	1529613.86
3	411609.92	1529653.68

4	411598.9	1529652.77
5	411578.61	1529627.69

Земельный участок №45

Номер	X	Y
1	411788.61	1529653.27
2	411785.48	1529693.42
3	411769.64	1529695.82
4	411768.95	1529655.88

Земельный участок №46

Номер	X	Y
1	411750.05	1529698.79
2	411769.6	1529695.83
3	411769.64	1529695.82
4	411768.95	1529655.88
5	411764.38	1529656.49
6	411749.35	1529658.48

Земельный участок №47

Номер	X	Y
1	411729.75	1529701.88
2	411749.76	1529698.84
3	411750.05	1529698.79
4	411749.35	1529658.48
5	411744.49	1529659.13
6	411729.04	1529661.18
7	411729.69	1529698.71

Земельный участок №48

Номер	X	Y
1	411721.47	1529703.14
2	411729.75	1529701.88
3	411729.69	1529698.71
4	411729.04	1529661.18
5	411724.78	1529661.75
6	411709.49	1529661.9
7	411706.2	1529701.85

Земельный участок №49

Номер	X	Y
1	411689.6	1529660.26
2	411709.49	1529661.9
3	411706.2	1529701.85
4	411686.3	1529700.18

Земельный участок №50

Номер	X	Y
1	411669.71	1529658.62
2	411689.6	1529660.26

3	411686.3	1529700.18
4	411666.41	1529698.51

Земельный участок №51

Номер	X	Y
1	411649.79	1529656.97
2	411669.71	1529658.62
3	411666.41	1529698.51
4	411646.51	1529696.85

Земельный участок №52

Номер	X	Y
1	411629.86	1529655.33
2	411649.79	1529656.97
3	411646.51	1529696.85
4	411626.57	1529695.17

Земельный участок №53

Номер	X	Y
1	411609.92	1529653.68
2	411629.86	1529655.33
3	411626.57	1529695.17
4	411606.64	1529693.5

Земельный участок №54

Номер	X	Y
1	411609.92	1529653.68
2	411606.64	1529693.5
3	411601.88	1529693.1
4	411580.77	1529668.06
5	411598.9	1529652.77

Земельный участок №55

Номер	X	Y
1	411578.61	1529627.69
2	411598.9	1529652.77
3	411580.77	1529668.06
4	411559.66	1529643.01

Земельный участок №56

Номер	X	Y
1	411852.71	1529619.46
2	411849.37	1529652.3
3	411807.42	1529647.75
4	411810.17	1529616.04

Земельный участок №57

Изм 4.4

Номер	X	Y
1	411 795,25	1 529 743,72
2	411 803,54	1 529 770,29
3	411 773,61	1 529 770,30
4	411 758,99	1 529 770,50
5	411 733,92	1 529 771,73
6	411 732,70	1 529 752,16
7	411 765,22	1 529 747,77

Земельный участок №58

Номер	X	Y
1	411 816,59	1 529 820,98
2	411 812,34	1 529 795,70
3	411 807,35	1 529 782,44
4	411 803,54	1 529 770,29
5	411 773,61	1 529 770,30
6	411 758,99	1 529 770,50
7	411 756,78	1 529 793,18
8	411 755,25	1 529 806,55
9	411 753,84	1 529 820,21
10	411 779,98	1 529 823,33
11	411 780,13	1 529 827,43
12	411 780,22	1 529 829,89
13	411 783,89	1 529 828,32

Земельный участок №59

Номер	X	Y
1	411 758,99	1 529 770,50
2	411 733,92	1 529 771,73
3	411 734,62	1 529 782,80
4	411 735,20	1 529 792,09
5	411 731,98	1 529 817,60
6	411 753,84	1 529 820,21
7	411 755,25	1 529 806,55
8	411 756,78	1 529 793,18

Земельный участок №60

Номер	X	Y
1	411 785,32	1 529 711,94
2	411 795,25	1 529 743,72
3	411 765,22	1 529 747,77
4	411 732,70	1 529 752,16
5	411 730,68	1 529 720,04
6	411 758,00	1 529 715,99

Земельный участок №61

Номер	X	Y
1	411696,73	1529764,56
2	411720,17	1529766,38
3	411722,45	1529784,27

4	411718,88	1529808,88
5	411693,09	1529806,25
6	411694,53	1529789,71
7	411694,62	1529788,70

Земельный участок №62

Номер	X	Y
1	411670,86	1529762,5800
2	411696,73	1529764,56
3	411693,09	1529806,25
4	411666,35	1529803,86

Земельный участок №63

Номер	X	Y
1	411631.57	1529800.19
2	411632.12	1529792.98
3	411633	1529779.79
4	411633.54	1529771.82
5	411634	1529765.12
6	411635.06	1529749.86
7	411603.24	1529750.48
8	411602.1	1529765.61
9	411602.1	1529765.61
10	411601.58	1529771.75
11	411599.76	1529797.34

Земельный участок №64

Номер	X	Y
1	411559.29	1529713.57
2	411580.78	1529696.24
3	411586.22	1529702.98
4	411583.95	1529737.52
5	411580.71	1529740.14

Земельный участок №65

Номер	X	Y
1	411547.54	1529766.89
2	411564.13	1529753.51
3	411580.71	1529740.14
4	411583.95	1529737.52
5	411581.51	1529774.85
6	411570.79	1529775.57
7	411547.33	1529771.5
8	411542.8	1529770.71

Земельный участок №66

Номер	X	Y
1	411559.29	1529713.57
2	411580.71	1529740.14
3	411564.13	1529753.51
4	411542.71	1529726.95
5	411554.96	1529717.06

6	411558.08	1529714.54
---	-----------	------------

Земельный участок №67

Номер	X	Y
1	411547.54	1529766.89
2	411542.8	1529770.71
3	411523.85	1529767.42
4	411521.66	1529767.04
5	411517.92	1529766.39
6	411505.06	1529757.3
7	411526.12	1529740.32

Земельный участок №68

Номер	X	Y
1	411546.25	1529653.42
2	411571.37	1529684.56
3	411555.88	1529697.05
4	411530.52	1529665.61

Земельный участок №69

Номер	X	Y
1	411530.52	1529665.61
2	411555.88	1529697.05
3	411540.54	1529709.42
4	411514.94	1529677.68

Земельный участок №70

Номер	X	Y
1	411514.94	1529677.68
2	411540.54	1529709.42
3	411525.35	1529721.67
4	411499.51	1529689.63

Земельный участок №71

Номер	X	Y
1	411499.51	1529689.63
2	411525.35	1529721.67
3	411506.56	1529736.83
4	411480.42	1529704.42

Земельный участок №72

Номер	X	Y
1	411480.42	1529704.42
2	411506.56	1529736.83
3	411492.33	1529748.3
4	411456.47	1529722.97

Земельный участок №73

Номер	X	Y
1	411637.67	1529713.89
2	411675.35	1529717.64
3	411672.16	1529750.65
4	411635.27	1529746.91

Земельный участок №74

Номер	X	Y
1	411542.71	1529726.95
2	411564.13	1529753.51
3	411547.54	1529766.89
4	411526.12	1529740.32
5	411538.38	1529730.44
6	411541.5	1529727.92

Земельный участок №75

Номер	X	Y
1	411856.53	1529590.6
2	411853.44	1529619.52
3	411852.71	1529619.46
4	411810.17	1529616.04
5	411814.84	1529586.15

Земельный участок №76

Номер	X	Y
1	411944.83	1529661.94
2	411948.78	1529629.4
3	411941.26	1529628.74
4	411921.3	1529626.99
5	411904.4	1529625.5
6	411870.88	1529621.04
7	411867.44	1529654.26
8	411898.19	1529657.1
9	411917.25	1529659.09
10	411937.42	1529661.19

ИЗМ 3.4

Земельный участок №78

Номер	X	Y
1	412 011,92	1 529 259,27
149	411 972,30	1 529 279,36
148	411 957,96	1 529 278,48
147	411 949,10	1 529 284,49
244	411 887,59	1 529 334,34
205	411 890,00	1 529 338,25
206	411 888,98	1 529 350,91
207	411 883,81	1 529 362,61
208	411 701,84	1 529 511,39
209	411 691,61	1 529 528,41
210	411 682,92	1 529 547,55
241	411 677,78	1 529 580,34
211	411 674,61	1 529 600,52
212	411 639,38	1 529 598,10
213	411 640,78	1 529 577,80
175	411 597,30	1 529 612,57
176	411 613,21	1 529 613,86
177	411 633,14	1 529 615,47

178	411 653,08	1 529 617,08
179	411 673,00	1 529 618,69
180	411 692,89	1 529 620,30
181	411 703,51	1 529 621,16
182	411 712,84	1 529 621,39
183	411 720,20	1 529 621,58
184	411 728,33	1 529 620,50
185	411 748,64	1 529 617,80
186	411 768,24	1 529 615,20
187	411 791,82	1 529 612,07
188	411 788,61	1 529 653,27
189	411 785,48	1 529 693,42
190	411 769,60	1 529 695,83
191	411 749,76	1 529 698,84
192	411 730,10	1 529 701,82
193	411 721,46	1 529 703,14
194	411 706,20	1 529 701,85
195	411 686,30	1 529 700,18
196	411 666,41	1 529 698,52
197	411 646,50	1 529 696,84
198	411 626,57	1 529 695,17
199	411 606,64	1 529 693,50
200	411 601,88	1 529 693,10
201	411 580,77	1 529 668,06
202	411 559,66	1 529 643,02
203	411 542,74	1 529 620,28
146	411 539,69	1 529 616,33
144	411 525,74	1 529 627,63
143	411 546,25	1 529 653,42
142	411 571,37	1 529 684,56
141	411 492,33	1 529 748,30
140	411 456,48	1 529 722,97
139	411 453,78	1 529 721,06
138	411 431,53	1 529 753,56
137	411 486,19	1 529 792,50
136	411 474,66	1 529 812,76
135	411 513,24	1 529 811,79
134	411 513,47	1 529 820,95
133	411 540,90	1 529 820,27
132	411 541,44	1 529 820,26
131	411 541,47	1 529 811,83
130	411 541,52	1 529 798,20
129	411 579,78	1 529 798,05
128	411 589,76	1 529 815,30
127	411 591,63	1 529 811,86
126	411 601,37	1 529 808,37
125	411 623,08	1 529 808,86
124	411 623,80	1 529 813,30
123	411 651,14	1 529 816,47
122	411 673,46	1 529 819,86
121	411 698,49	1 529 823,17

120	411 716,61	1 529 825,93
119	411 731,98	1 529 817,60
118	411 735,20	1 529 792,09
117	411 734,62	1 529 782,80
116	411 732,70	1 529 752,16
115	411 730,68	1 529 720,04
114	411 758,00	1 529 715,99
113	411 785,32	1 529 711,94
112	411 795,25	1 529 743,72
111	411 807,35	1 529 782,44
110	411 812,34	1 529 795,70
109	411 816,59	1 529 820,98
108	411 819,44	1 529 820,34
107	411 828,21	1 529 818,44
106	411 833,75	1 529 817,21
105	411 832,47	1 529 794,82
104	411 853,41	1 529 790,07
103	411 853,99	1 529 784,43
102	411 860,77	1 529 718,88
101	411 863,80	1 529 689,56
100	411 867,44	1 529 654,26
99	411 870,88	1 529 621,04
98	411 868,51	1 529 620,73
97	411 853,44	1 529 619,52
96	411 852,70	1 529 619,46
95	411 849,37	1 529 652,30
94	411 845,78	1 529 687,73
93	411 842,19	1 529 723,17
92	411 836,89	1 529 775,36
91	411 825,04	1 529 778,05
90	411 806,75	1 529 719,57
89	411 804,05	1 529 710,92
88	411 804,50	1 529 683,55
87	411 804,56	1 529 680,39
86	411 807,42	1 529 647,75
85	411 810,17	1 529 616,04
84	411 814,84	1 529 586,15
83	411 819,22	1 529 557,22
82	411 824,20	1 529 524,33
81	411 828,86	1 529 499,54
80	411 836,71	1 529 468,33
79	411 840,92	1 529 440,55
78	411 845,35	1 529 410,01
77	411 878,68	1 529 382,83
76	411 919,14	1 529 387,34
75	411 951,12	1 529 390,91
74	411 954,60	1 529 362,63
73	411 958,49	1 529 332,47
72	411 964,01	1 529 288,83
71	411 976,40	1 529 285,40
70	411 975,18	1 529 298,09

69	411 977,42	1 529 303,18
68	411 985,32	1 529 316,21
67	411 983,67	1 529 335,03
66	411 980,13	1 529 365,37
65	411 977,25	1 529 394,56
64	411 973,56	1 529 424,94
63	411 972,95	1 529 424,87
62	411 969,31	1 529 454,37
61	411 965,83	1 529 483,27
60	411 962,57	1 529 513,50
59	411 959,00	1 529 542,42
58	411 955,43	1 529 572,15
57	411 952,04	1 529 599,97
56	411 948,78	1 529 629,40
55	411 944,83	1 529 661,94
54	411 942,34	1 529 691,85
53	411 937,80	1 529 721,99
52	411 934,39	1 529 751,38
51	411 930,29	1 529 782,46
50	411 926,59	1 529 812,79
49	411 922,94	1 529 841,71
48	411 918,87	1 529 871,14
47	411 915,77	1 529 896,77
46	411 913,29	1 529 924,58
45	411 912,30	1 529 951,59
44	411 914,25	1 529 957,07
43	411 922,23	1 529 957,55
42	411 920,53	1 529 973,55
41	411 919,79	1 529 988,22
40	411 922,59	1 529 988,33
39	411 921,53	1 530 019,30
38	411 918,73	1 530 019,15
37	411 908,09	1 530 048,61
36	411 905,87	1 530 050,93
35	411 884,19	1 530 051,62
34	411 882,99	1 530 077,43
33	411 892,00	1 530 077,50
32	411 904,48	1 530 068,51
31	411 910,33	1 530 071,21
30	411 932,60	1 530 028,34
29	411 937,21	1 529 995,85
28	411 958,94	1 529 996,23
27	411 977,63	1 530 010,44
26	411 970,49	1 529 994,00
25	411 966,24	1 529 993,86
24	411 952,96	1 529 980,69
23	411 940,36	1 529 976,85
22	411 940,36	1 529 971,38
21	411 929,28	1 529 948,66
20	411 932,14	1 529 909,33
19	411 926,94	1 529 908,48

18	411 931,97	1 529 873,63
17	411 948,90	1 529 754,13
16	411 952,31	1 529 724,12
15	411 956,46	1 529 693,32
14	411 958,43	1 529 664,01
13	411 962,16	1 529 633,09
12	411 965,94	1 529 604,16
11	411 969,43	1 529 575,33
10	411 972,89	1 529 545,36
9	411 976,73	1 529 515,95
8	411 980,50	1 529 486,24
7	411 984,73	1 529 455,20
6	411 988,95	1 529 424,81
5	411 992,35	1 529 396,55
4	411 992,60	1 529 394,44
3	411 996,88	1 529 361,70
2	411 998,48	1 529 361,85
1	412 011,92	1 529 259,27
Вырез 1 из 4		
150	411 801,74	1 529 447,86
151	411 812,24	1 529 437,62
152	411 822,05	1 529 438,85
153	411 820,18	1 529 450,60
154	411 819,30	1 529 460,73
155	411 814,89	1 529 480,90
156	411 810,94	1 529 498,96
157	411 806,75	1 529 518,12
158	411 806,04	1 529 521,38
159	411 803,59	1 529 537,86
160	411 800,65	1 529 557,65
161	411 797,71	1 529 577,43
162	411 795,66	1 529 591,16
163	411 746,54	1 529 598,56
164	411 717,86	1 529 602,88
165	411 692,56	1 529 601,34
166	411 696,03	1 529 580,97
167	411 699,03	1 529 563,37
168	411 701,94	1 529 545,64
169	411 703,14	1 529 535,29
170	411 708,50	1 529 525,43
171	411 709,40	1 529 523,76
172	411 755,86	1 529 484,89
173	411 764,47	1 529 477,93
174	411 769,22	1 529 474,10
150	411 801,74	1 529 447,86
Вырез 2 из 4		
214	411 606,05	1 529 711,19
215	411 637,66	1 529 713,89
216	411 675,35	1 529 717,64
217	411 698,86	1 529 719,97
218	411 716,78	1 529 721,76

219	411 722,76	1 529 784,57
220	411 719,09	1 529 809,24
221	411 692,18	1 529 806,50
222	411 666,35	1 529 803,86
223	411 631,57	1 529 800,19
224	411 599,76	1 529 797,34
225	411 601,58	1 529 771,75
226	411 602,10	1 529 765,61
227	411 603,24	1 529 750,48
214	411 606,05	1 529 711,19
Вырез 3 из 4		
228	411 580,78	1 529 696,24
229	411 586,22	1 529 702,98
230	411 583,95	1 529 737,52
231	411 581,51	1 529 774,85
232	411 570,79	1 529 775,57
233	411 547,32	1 529 771,50
234	411 542,80	1 529 770,71
235	411 517,92	1 529 766,39
236	411 505,06	1 529 757,30
237	411 526,12	1 529 740,32
238	411 542,71	1 529 726,94
239	411 559,29	1 529 713,57
228	411 580,78	1 529 696,24
Вырез 4 из 4		
248	411 944,78	1 529 331,57
249	411 939,27	1 529 381,68
250	411 899,82	1 529 377,75
251	411 905,33	1 529 327,56
248	411 944,78	1 529 331,57

Земельный участок №79

Номер	X	Y
1	411820.18	1529450.61
2	411822.05	1529438.85
3	411812.24	1529437.62
4	411801.74	1529447.86

Земельный участок №80

Номер	X	Y
1	412033.48	1529277.25
2	412023.04	1529277.42
3	412023.46	1529278.88
4	412023.87	1529285.4
5	412023.32	1529292.43
6	412022.41	1529296.54
7	412019.52	1529302.41
8	412018	1529308.82
9	412017.38	1529316.18
10	412017.68	1529320.5

11	412018.85	1529324.15
12	412020.84	1529328.42
13	412022.41	1529331.4
14	412023.44	1529335.62
15	412023.5	1529340.44
16	412022.67	1529344.21
17	412020.08	1529348.03
18	412018.18	1529351.49
19	412016.26	1529351.44
20	412014.8	1529353.28
21	412014	1529357.52
22	412013.72	1529359.79
23	412011.75	1529363.13
24	411998.48	1529361.85
25	412011.92	1529259.27
26	412031.82	1529249.18

Земельный участок №81

Номер	X	Y
1	411931.97	1529873.63
2	411948.9	1529754.13
3	411951.15	1529754.39
4	411948.69	1529784.61
5	411944.54	1529815.16
6	411941.16	1529845.39
7	411936.98	1529874.7

Земельный участок №82

Номер	X	Y
1	411956.46	1529693.32
2	411958.43	1529664.01
3	411964.76	1529664.88
4	411961.08	1529693.8

Земельный участок №83

Номер	X	Y
1	412034.96	1529398.21
2	412017.86	1529541.87
3	412011.18	1529575.11
4	412003.88	1529611.42
5	412001.4	1529662.01
6	411998.33	1529724.57
7	411994.97	1529755.75
8	411982.63	1529753.99
9	411975.15	1529752.83
10	411978.4	1529727.41
11	411982.32	1529696.7
12	411991.51	1529697.96
13	411995.88	1529667.92
14	411986.12	1529666.98
15	411990.05	1529636.2

16	411999.39	1529637.1
17	412002.58	1529609.07
18	411993.67	1529607.85
19	411997.52	1529577.75
20	412001.28	1529548.28
21	412005.03	1529518.96
22	412008.91	1529488.53
23	412012.78	1529458.25
24	412016.65	1529427.99
25	412020.75	1529395.92
26	412024.43	1529396.52

Земельный участок №84

Номер	X	Y
1	412034,96	1529398,21
2	412031,27	1529429,67
3	412016,65	1529427,99
4	411988,95	1529424,81
5	411992,60	1529394,44
6	412012,97	1529396,81
7	412013,22	1529394,72
8	412020,75	1529395,92
9	412024,43	1529396,52

Земельный участок №85

Номер	X	Y
1	412031,27	1529429,67
2	412027,62	1529460,19
3	412012,78	1529458,25
4	411990,02	1529455,78
5	411984,73	1529455,20
6	411988,95	1529424,81
7	411992,88	1529425,26
8	412016,65	1529427,99

Земельный участок №86

Номер	X	Y
1	412027,62	1529460,19
2	412024,11	1529489,60
3	412008,91	1529488,53
4	411986,46	1529486,71
5	411980,50	1529486,24
6	411984,73	1529455,20
7	411990,02	1529455,78
8	412012,78	1529458,25

Земельный участок №87

Номер	X	Y
1	412024,11	1529489,60
2	412020,43	1529520,38

3	412005,03	1529518,96
4	411989,61	1529517,50
5	411982,59	1529516,71
6	411976,73	1529515,95
7	411980,50	1529486,24
8	411986,46	1529486,71
9	412008,91	1529488,53

Земельный участок №88

Номер	X	Y
1	412020,43	1529520,38
2	412017,86	1529541,87
3	412016,20	1529550,14
4	412001,28	1529548,28
5	411979,12	1529545,26
6	411972,89	1529545,36
7	411976,73	1529515,95
8	411982,59	1529516,71
9	411989,61	1529517,50
10	412005,03	1529518,96

Земельный участок №89

Номер	X	Y
1	412016,20	1529550,14
2	412011,18	1529575,11
3	412010,41	1529580,51
4	411997,35	1529579,10
5	411997,52	1529577,75
6	411990,89	1529577,06
7	411975,53	1529575,68
8	411969,43	1529575,33
9	411972,89	1529545,36
10	411979,12	1529545,26
11	412001,28	1529548,28

Земельный участок №90

Номер	X	Y
1	412010,41	1529580,51
2	412006,29	1529609,51
3	412002,58	1529609,07
4	411993,67	1529607,85
5	411972,25	1529604,91
6	411965,94	1529604,16
7	411969,43	1529575,33
8	411975,53	1529575,68
9	411990,89	1529577,06
10	411997,52	1529577,75
11	411997,35	1529579,10

Земельный участок №91

Номер	X	Y
1	411965.94	1529604.16
2	412003.64	1529609.59
3	412003.64	1529611.84
4	412002.17	1529637.62
5	411967.12	1529634.09
6	411962.09	1529633.55

Земельный участок №92

Номер	X	Y
1	411958.43	1529664.01
2	411995.88	1529667.92
3	412001.08	1529668.42
4	411999.58	1529698.91
5	411991.51	1529697.96
6	411982.32	1529696.70
7	411956.46	1529693.32
8	411779.33	1529664.01

Земельный участок №93

Номер	X	Y
1	411956.46	1529693.32
2	411999.34	1529699.21
3	411997.3174	1529730.19
4	411952.28	1529724.58
5	411956.46	1529693.32

Земельный участок №94

Номер	X	Y
1	411952.28	1529724.58
2	411948.90	1529754.13
3	411982.44	1529758.36
4	411982.63	1529753.99
5	411994.97	1529755.75
6	411997.31	1529730.19

Земельный участок №95

Номер	X	Y
244	411 887,59	1 529 334,34
242	411 890,00	1 529 338,26
206	411 888,98	1 529 350,91
207	411 883,81	1 529 362,61
208	411 701,84	1 529 511,39
209	411 691,61	1 529 528,41
210	411 682,92	1 529 547,55
240	411 677,66	1 529 547,18
213	411 640,78	1 529 577,80
175	411 597,30	1 529 612,57
243	411 578,61	1 529 627,69
202	411 559,66	1 529 643,02
203	411 542,74	1 529 620,28
146	411 539,69	1 529 616,33
244	411 887,59	1 529 334,34

ИЗМ 3.5

Земельный участок №96

Номер	X	Y
143	411 546,25	1 529 653,42
246	411 499,51	1 529 689,63
247	411 480,42	1 529 704,42
140	411 456,48	1 529 722,97
145	411 435,80	1 529 700,53
144	411 525,74	1 529 627,63
143	411 546,25	1 529 653,42

Лист регистрации изменения №3 в

ПРОЕКТ МЕЖЕВАНИЯ ТЕРРИТОРИИ ПО УЛ. ВЫСОКОВОЛЬТНАЯ П. САНАТОРНЫЙ ГОРОДСКОГО ОКРУГА ВЕРХНЯЯ ПЫШМА

№ изм.	Том	Наименование	Кол-во листов	Локация изменений	Примечание
1	2	3	4	5	6
3	<p style="text-align: center;">Проект межевания территории. Основная (утверждаемая) часть.</p>	<p style="text-align: center;">71-163-2024 ПМТ Текстовая часть</p>	36		<p>ИЗМ 3.1 стр.5 Добавлены документы основания. Общие данные по образуемым участкам</p>
		<p>ИЗМ 3.2 стр.7 Изменена площадь земельного участка № 78 с видом разрешенного использования «Земельные участки (территории) общего пользования»</p>			
					<p>ИЗМ 3.3 стр.11 Добавлена таблица перечень образуемых земельных участков (продолжение)</p>
					<p>ИЗМ 3.4 стр.25-30 Изменен каталог координат земельного участка № 78</p>
					<p>ИЗМ 3.5 стр.35 Добавлены каталоги координат на образуемые земельные участки № 95 и № 96</p>
		<p style="text-align: center;">71-163-2024 ПМТ Графическая часть</p>	1	Чертеж межевания территории	ЗАМ 3

Лист регистрации изменения №4 в

ПРОЕКТ МЕЖЕВАНИЯ ТЕРРИТОРИИ ПО УЛ. ВЫСОКОВОЛЬТНАЯ П.

САНАТОРНЫЙ ГОРОДСКОГО ОКРУГА ВЕРХНЯЯ ПЫШМА

№ изм.	Том	Наименование	Кол-во листов	Локация изменений	Примечание
1	2	3	4	5	6
4	Проект межевания территории. Основная (утверждаемая) часть.	299-1316-2024 ПМТ Текстовая часть	38		ИЗМ 4.1 стр.6 Добавлены документы основания. Общие данные по образуемым участкам ИЗМ 4.2 стр.7 Изменены площади земельных участков № 57 №58, №59 с видом разрешенного использования «для индивидуального жилищного строительства» и площадь земельного участка № 60 с видом разрешенного использования «Благоустройство территории» ИЗМ 4.3 стр.12 Добавлена таблица перечень образуемых земельных участков (продолжение) ИЗМ 4.4 стр.23 Изменены каталоги координат земельных участков № 57, № 58, № 59, № 60
		299-1316-2024 ПМТ Графическая часть		1	Чертеж межевания территории